



TWENTY-NINTH GENERAL ELECTION

1978

**REPORT OF THE
CHIEF ELECTORAL
OFFICER**

PROVINCE OF NEW BRUNSWICK

VINGT-NEUVIEME ELECTION GENERALE

1978

**RAPPORT DU
DIRECTEUR GENERAL
DES ELECTIONS**

PROVINCE DU NOUVEAU-BRUNSWICK

FOREWORD

Pursuant to Subsection (1) of Section 97 of the New Brunswick Elections Act, the Report of the Twenty-ninth General Election is submitted.

The Twenty-eighth Legislative Assembly was dissolved on September 15th, 1978. Writs ordering a General Election for October 23rd, 1978 were issued on September 15th, 1978.

Writs were issued on October 20th, 1976 for a By-Election for Victoria-Tobique caused by the resignation of Hon. Stewart Brooks to be held on November 29th, 1976, a report of which is made herein.

A By-Election for September 25th, 1978, caused by the resignation of John Turnbull in Saint John Harbour was called by Writ issued on August 14th, 1978. This By-Election was superceded by writs issued for a General Election on September 15th, 1978.

The conduct of the General Election has brought to light certain procedures that need particular attention and research. Election workers, being casually employed need maximum assistance and my office proposes an accentuated program of instruction. To allow for this instruction, early requests will be made for the list of nominees for enumerators as provided under Section 21(2) of the Act.

As well, difficulty was experienced in producing certain documents within the election time table. Consequently, a study of ways and means to allow additional time for enumeration and the printing of lists of electors will be conducted.

The use of Absentee Ballots produced numerous problems. As a result, I would request a review of the use of this Ballot. More direction by legislation should establish precise guidelines for its administration.

Finally, to alert the electorate and ensure greater participation in the democratic process more advertising during the Election period is planned by my Branch.

Lloyd Nickerson,
Chief Electoral Officer.

AVANT-PROPOS

Conformément au paragraphe 97(1) de la Loi électorale du Nouveau-Brunswick, j'ai l'honneur de présenter le rapport de la vingt-neuvième élection générale.

La vingt-huitième Assemblée législative a été dissoute le 15 septembre 1978. Les brefs ordonnant la tenue d'une élection générale le 23 octobre 1978 ont été émis le 15 septembre 1978.

Un bref ordonnant la tenue d'une élection partielle le 29 novembre 1976 dans la circonscription de Victoria-Tobique suite à la démission de M. Stewart Brooks a été émis le 20 octobre 1976. Le rapport de l'élection partielle susmentionnée est contenu dans le présent document.

Le 14 août 1978, il a été émis un bref ordonnant la tenue d'une élection partielle le 25 septembre 1978 dans la circonscription de Havre Saint-Jean suite à la démission de M. John Turnbull; cependant, l'élection partielle en question a été annulée par les brefs émis le 15 septembre 1978 qui ordonnaient la tenue d'une élection générale.

La tenue de l'élection générale a fait ressortir certains aspects du processus électoral qui doivent faire l'objet d'une étude sérieuse. Nous devons le mieux possible préparer le personnel électoral surnuméraire à assumer ses fonctions et à cet effet, notre bureau envisage d'élaborer un programme de formation intensive. Pour en assurer la réussite, nous demanderons plus tôt que d'habitude la liste des personnes désignées pour le poste de recenseur prévue au paragraphe 21(2) de la Loi.

La production de certains documents dans les délais fixés a aussi causé des difficultés. Par conséquent, nous examinerons les mesures à prendre en vue de prolonger le délai accordé pour effectuer le recensement et faire imprimer la liste électorale.

L'utilisation des bulletins pour votants absents a également posé certains problèmes; par conséquent, nous recommandons qu'une étude sur l'utilisation du bulletin en question soit effectuée. La loi devrait prévoir des lignes directrices plus précises quant à son utilisation.

Enfin notre Direction projette de faire davantage de publicité pendant la période électorale afin de sensibiliser davantage l'ensemble des électeurs et d'assurer une plus grande participation au processus démocratique.

Le Directeur général des élections,
Lloyd Nickerson

TABLE OF CONTENTS

TABLES DES MATIERES

Staff of Chief Electoral Officer Personnel du bureau du Directeur général des élections	5
Returning Officers Directeurs de scrutin	6
Summary of Votes Received Résumé des votes obtenus	9
Advance Poll Voting Summary Résumé des bureaux de scrutin par anticipation	20
Recapitulation Summary Récapitulation	23
Popular Vote Vote populaire	27
Comparative Statistics Statistiques comparatives	28
Candidates Offering in General Elections Candidats aux élections générales	29
Recapitulation Summary (By-Elections) Récapitulation (élections partielles)	30
Poll by Poll Results — By-Elections Résultats du vote par bureau de scrutin (élections partielles)	31
Poll by Poll Results — General Election Résultats du vote par bureau de scrutin (élection générale)	35
Electoral Maps Cartes électorales	135

STAFF OF
CHIEF ELECTORAL OFFICE

PERSONNEL DU BUREAU
DU DIRECTEUR GENERAL DES ELECTIONS

Chief Electoral Officer

Directeur général des élections Lloyd H. Nickerson

Assistant Electoral Officer

Directeur adjoint des élections Scovil S. Hoyt

Secretary to CEO

Secrétaire du Directeur général des élections Zoe Steeves

Casual Staff

Personnel surnuméraire Brenda Robison
Kim McCarron
Kathy Gillett
Annise Hébert

DEPARTMENT OF MUNICIPAL AFFAIRS
 MINISTÈRE DES AFFAIRES MUNICIPALES

RETURNING OFFICERS
 DIRECTEURS DE SCRUTIN

NO. ELECTORALE DISTRICT N ^o . DE LA CIRCONSCRIPTION ELECTORALE	NAME NOM	ADDRESS ADRESSE	OCCUPATION PROFESSION	YEAR OF APPOINTMENT ANNEE DE NOMINATION
1 Albert	Dr. Thelma Kierstead	Alma, Albert Co., N.B.	Former Teacher	1978
2 Bathurst	Mr. Nick Dimitroff	660 Murray Ave., Bathurst, N.B.	Self Employed	1978
3 Bay du Vin Baie du Vin	Mr. John Hackett	R.R. No. 1, Chatham, N.B.	Merchant	1974
4 Kent South Kent-Sud	Mr. Lionel Mills	P.O. Box 7, Bouctouche, N.B.	Salesman	1974
5 Campbellton	Mrs. Hope Sansom	20 O'Leary St., Campbellton, N.B.	Retired Secretary	1974
6 Caraquet	Mr. Emery Robichaud	C.P. 89, Pokemouche, N.B.	Knitting Tech.	1978
7 Carleton Centre Carleton-Centre	Mr. Craig Dickinson	R.R. No. 6, Woodstock, N.B.	Farmer	1974
8 Carleton North Carleton-Nord	Mr. John N. Hume	Florenceville, N.B.	Farmer	1974
9 Carleton South Carleton-Sud	Mr. Clinton Clark	P.O. Box 221, Woodstock, N.B.	Retired	1978
10 Charlotte Centre Charlotte-Centre	Mr. Allison Craig	R.R. No. 3, St. George, N.B.	Electrical Contractor	1974
11 Charlotte-Fundy	Mr. Carl W. Wadlin	Box 22, Pennifield, N.B.	Self Employed	1974
12 Charlotte West Charlotte-Ouest	Mr. Larry O'Donnell	6 No. 1 Hwy., St. Stephen, N.B.	Motel — Insurance	1978
13 Chatham	Mr. Gregory J. Dalton	17 John St., Chatham, N.B.	Sales Clerk	1978
14 Dalhousie	Mr. Arthur Paradis, Jr.	P.O. Box 445, Dalhousie, N.B.	Papermaker	1974
15 Edmundston	Mr. J. Réal Desjardins	14-50th Ave., Edmundston, N.B.	CNR Yard Agent	1974
16 Fredericton North Fredericton-Nord	Mr. Leonard C. Poore	20 Walker St., Fredericton, N.B.	Executive Director	1974
17 Fredericton South Fredericton-Sud	Mr. Leslie J. Brewer	435 Montgomery St., Fredericton, N.B.	Retired	1978
18 Grand Falls Grand-Sault	Mr. Roméo Levesque	232 Broadway, Grand Falls, N.B.	Businessman	1974
19 Kent Centre Kent-Centre	Mrs. Fred Wilson	R.R. No. 2, Rexton, N.B.	Homemaker	1974

NO. ELECTORALE	DISTRICT N° DE LA CIRCONSCRIPTION ELECTORALE	NAME NOM	ADDRESS ADRESSE	OCCUPATION PROFESSION	YEAR OF APPOINTMENT ANNEE DE NOMINATION
20	Kings Centre Kings-Centre	Mr. Walter H. Hughes	R.R. No. 1, Clifton Royal, N.B.	Retired	1978
21	Kings East Kings-Est	Mr. Ronald Wallace	Box 957, Sussex, N.B.	Insurance Agent	1974
22	Kings West Kings-Ouest	Mr. B. Sherwood Delong	Box 67, Hampton, N.B.	Sales Agent	1974
23	Kent North Kent-Nord	Mr. William J. MacDonald	P.O. Box 141, Richibucto, N.B.	Retired	1978
24	Madawaska-Centre	Mrs. Beatrice Beaulieu	St. Basile, Madawaska Co., N.B.	Teacher	1974
25	Madawaska-les-Lacs	Mr. Emile Ouellette	Lac Baker, N.B.	Assistant Foreman	1974
26	Madawaska South Madawaska-Sud	Mrs. Germaine Coté	P.O. Box 100, St. Leonard, N.B.	Secretary	1974
27	Memramcook	Mrs. Yvette Steeves	363 Beausejour St., Dieppe, N.B.	Housewife	1974
28	Miramichi Bay Baie Miramichi	Mrs. Eva MacKnight	R.R. No. 2, Lagaceville, N.B.	Retired Teacher	1974
29	Miramichi-Newcastle	Mr. J. Allie Savage	225 Sweeney Lane, Newcastle, N.B.	Retired	1974
30	Southwest Miramichi Miramichi Sud-Ouest	Mr. Donald E. Taylor	P.O. Box 9, R.R. No. 1, Millerton, N.B.	Store Owner	1974
31	Moncton East Moncton-Est	Mr. John Lambert	13 Massey Ave., Moncton, N.B.	Retired	1978
32	Moncton North Moncton-Nord	Mr. A. Bernard Sheehan	27 Anne Street, Moncton, N.B.	Retired	1978
33	Moncton West Moncton-Ouest	Mr. Mill P. Watson	78 Woodland Drive, Moncton, N.B.	Retired	1977
34	Nepisiquit-Chaleur	Mr. Francis Blanchard	C:P. 11, Allardville, N.B.	Pensioned	1974
35	Nigadoo-Chaleur	Mr. Wilfred Foulem	R.R. No. 1, Beresford, N.B.	Real Estate Developer	1974
36	Oromocto	Mr. Lloyd T. Pile	505 Neptunus St. Oromocto, N.B.	Retired	1974
37	Petitcodiac	Mr. Victor W. Horsman	R.R. No. 4, Moncton, N.B.	Farmer	1978
38	Queens North Queens-Nord	Mrs. Carol Buchanan	Chipman, N.B.	Cashier	1974

NO. ELECTORALE DISTRICT N ^o . DE LA CIRCONSCRIPTION ELECTORALE	NAME NOM	ADDRESS ADRESSE	OCCUPATION PROFESSION	YEAR OF APPOINTMENT ANNEE DE NOMINATION
39 Queens South Queens-Sud	Mr. George L. Gunter	Youngs Cove Rd., Queens Co. N.B.	Farmer	1974
40 Restigouche East Restigouche-Est	Mrs. Anne Culligan	R.R. No. 1, Box 4, Belledune, N.B.	Home Manager	1974
41 Restigouche West Restigouche-Ouest	Mr. Philip Roy	R.R. No. 3, Kedgewick, N.B.	Fish & Game Warden	1974
42 Riverview	Mr. T. Russell McFarland	774 Coverdale Road, Riverview, N.B.	Retired	1978
43 East Saint John Saint-Jean Est	Mr. Alfred S. Crossman	6 Rosedale Cresc., Saint John, N.B.	Businessman	1978
44 Saint John-Fundy	Mr. Reid C. Storey	25 Glen Road, Saint John, N.B.	Retired	1974
45 Saint John Harbour Hâvre Saint-Jean	Mr. Burton Hughes	389 Greenhead Rd., Saint John, N.B. E2M 4W4	Office Manager	1974
46 Saint John North Saint-Jean Nord	Mr. Donald J. W. MacNeill	P.O. Box 6364, Sta. A., Saint John, N.B.	Salesman	1974
47 Saint John-Park Saint-Jean Parc	Mr. George F. Teed	P.O. Box 6142, Sta. A., Saint John, N.B.	Merchant	1974
48 Saint John South Saint-Jean Sud	Mr. Frank S. Cliff	P.O. 6216, Saint John, N.B.	Barrister-at-Law Fire Insurance Agent	1974
49 Saint John West Saint-Jean Ouest	Mr. Douglas L. Giggey	155 Brookview Crescent, Saint John, N.B.	YMCA Secretary	1974
50 St. Stephen-Milltown	Mr. R. Gordon Graham	11 Boundary St., St. Stephen, N.B.	Retired	1978
51 Shediac	Mr. Guy T. LeBlanc	R.R. No. 1, Cap Pélé, N.B.	Dairy Farmer	1974
52 Shippegan-les-Iles	Mr. Martin Gauthier	149, 15th Street, Shippegan, N.B.	Labourer	1974
53 Sunbury	Mrs. Bette J. Hudson	R.R. No. 1, Fredericton, N.B.	Teacher	1974
54 Tantramar	Mr. John Robinson	R.R. No. 3, Sackville, N.B.	Farmer	1974
55 Tracadie	Mme Azilda Morais	11 Peter Street, Tracadie, N.B.	Ménagère	1978
56 Victoria-Tobique	Mr. Fred Tribe	R.R. No. 5, Perth Andover, N.B.	Retired	1974
57 York North York-Nord	Mr. Owen Briggs	Temperance Vale, York Co., N.B.	Farming & Snowplowing	1974
58 York South York-Sud	Mr. Arthur L. Inch	R.R. No. 3, box 4, Fredericton, N.B.	Retired (T.C. Teacher)	1974

**SUMMARY OF VOTES RECEIVED
RESUME DES VOTES OBTENUS
OCTOBER 23rd, 1978 GENERAL ELECTION
ELECTION GENERALE DU 23 OCTOBRE 1978**

NAME OF ELECTORAL DISTRICT AND CANDIDATE NOM DE LA CIRCONSCRIPTION ELECTORALE ET DU CANDIDAT	ADDRESS ADRESSE	OCCUPATION PROFESSION	PARTY PARTI	VOTES RECEIVED VOTES OBTENUS	ELECTED ELU	PREVIOUS MEMBER DENOTED BY* CANDIDATS DEJA DEPUTES SONT INDIGUES PAR*
ALBERT No. 1 MACLEOD Malcolm "Mac" COLPITTS Grant Winston CANDY Robert J.	92 Fairway Blvd., Riverview, N.B. R.R. No. 1, Salisbury, N.B. R.R. No. 3, Petitcodiac, N.B.	Minister of Agriculture Farmer Designer	PC L NDP	2,669 1,289 351	Elected	*
BATHURST No. 2 DUFFY John A. KENNY Paul LOSIER Lucie MANN Kevin	441 King Ave., Bathurst, N.B. R.R. No. 5, Little River Dr., Bathurst C.P. 1400, Bathurst, N.B. 769 Donald Ave., Bathurst, N.B.	Businessman — Mayor Farmer Infirmière Teacher	PC L PA NDP	2,075 2,667 560 2,176	Elected	
BAY DU VIN No. 3 BAIE DU VIN LAMKEY Robert S. THERIAULT L. Norbert MAZEROLLE Joseph Alban	R.R. No. 3, Chatham, N.B. P.O. Box 7, Bay St. Anne, N.B. P.O. Box 2, Baie Ste. Anne, N.B.	Contractor Merchant Oil Distributor	PC L I	1,816 2,515 101	Elected	*
KENT SOUTH No. 4 KENT-SUD LEGER Omer LEBLANC Bertin SURETTE Dolan	St. Antoine, N.B. Ste-Marie de Kent, N.B. C.P. 62, Cocagne, N.B.	Administrator Adjoint Spécial Ouvrier	PC L PA	3,279 4,276 138	Elected	*
CAMPBELLTON No. 5 DUBE Fernand G. SENECHAL J. H. Wilfred AUBIN Paul ANDREW Bryce	6 Athol St., Campbellton, N.B. 196 Arran St., Campbellton, N.B. 8 avenue Walsh, Campbellton, N.B. Campbellton, N.B.	Lawyer Lawyer enseignant Commis	PC L PA NDP	2,734 2,467 337 331	Elected	*

TWENTY-NINTH GENERAL ELECTION 1978

NAME OF ELECTORAL DISTRICT AND CANDIDATE	ADDRESS	OCCUPATION	PARTY PARTI	VOTES RECEIVED VOTES OBTENUS	ELECTED ELU	PREVIOUS MEMBER DENOTED BY*
NOM DE LA CIRCONSCRIPTION ELECTORALE ET DU CANDIDAT	ADRESSE	PROFESSION				CANDIDATS DEJA DEPUTES SONT INDIQUEES PAR*
<u>CARAQUET No. 6</u> DOIRON (Bibi) Beatrice DOIRON Onil BLANCHARD Michel	C.P. 15, Bas Caraquet, N.B. C.P. 95, Caraquet, N.B. Maisonnette, N.B.	Professeur Agent de Formation Réalisateur au Télévision	PC L PA	2,809 3,925 1,534	Elected	*
<u>CARLETON CENTRE No. 7</u> CARLETON-CENTRE HATFIELD Richard B. CROUSE David	Hartland, N.B. R.R. No. 1, Hartland, N.B.	Businessman Businessman	PC L	2,043 1,734	Elected	*
<u>CARLETON NORTH No. 8</u> CARLETON-NORD GALLAGHER Charles G. PERKINS Samuel J. (Sam)	P.O. Box 128, Centreville, N.B. R.R. No. 3, Florenceville, N.B.	Farmer Businessman	PC L	2,397 1,694	Elected	*
<u>CARLETON SOUTH No. 9</u> CARLETON-SUD PORTER P. Steven SAUNDERS Pat BREWER Garth	R.R. No. 3, Woodstock, N.B. R.R. No. 3, Woodstock, N.B. R.R. No. 3, Woodstock, N.B.	Teacher Theatre Manager Customs Officer	PC L NDP	2,317 1,776 389	Elected	
<u>CHARLOTTE CENTRE No. 10</u> CHARLOTTE-CENTRE LEE Robert (Bob) D. LEE Sheldon	St. George, N.B. R.R. No. 3, St. George, N.B.	Teacher Merchant	PC L	1,210 1,404	Elected	
<u>CHARLOTTE-FUNDY No. 11</u> TUCKER James Nelson MOSES Bernard L. ROBERTSON George	Back Bay, N.B. Box 175, Black's Harbour, N.B. P.O. Box 52, Back Bay, N.B.	Guidance Councillor Insurance Salesman Self-Employed	PC L NDP	1,741 1,311 164	Elected	*

NAME OF ELECTORAL DISTRICT AND CANDIDATE NOM DE LA CIRCONSCRIPTION ELECTORALE ET DU CANDIDAT	ADDRESS ADRESSE	OCCUPATION PROFESSION	PARTY PARTI	VOTES RECEIVED VOTES OBTENUS	ELECTED ELU	PREVIOUS MEMBER DENOTED BY* CANDIDATS DEJA DEPUTES SONT INDIGUES PAR*
CHARLOTTE WEST No. 12 CHARLOTTE-OUEST MCGAW Leland W. JOHNSON Philip Earl MOSHER William C.	Moore's Mills, R.R. No. 1, N.B. R.R. No. 1, St. Stephen, N.B. P.O. Box 42, St. Stephen, N.B.	Lumberman Journalist Retired Woodsman	PC L NDP	1,815 1,074 201	Elected	*
CHATHAM No. 13 BARRY Greg KANE Frank E. VIENNEAU Lloyd	25 Shannon Park Subdivision, Chatham 12 Park Dr. Chatham, N.B. R.R. No. 1, Box 9, Site 3, Douglastown	Real Estate Agent Insurance Agent Orderly	PC L NDP	2,019 2,920 379	Elected	*
DALHOUSIE No. 14 BROWNIE Aubrey MAHER Allan E. GENDRON Real ARSENEAULT Leopold	Dalhousie, N.B. Dalhousie, N.B. Pointe La Nime, C.P. 1802, Dalhousie 167 McKay St., Dalhousie, N.B.	Pharmacist Funeral Director Enseignant Union Representative	PC L PA NDP	2,201 2,726 246 274	Elected	
EDMUNDSTON No. 15 SIMARD Jean-Maurice D'AMOURS Donald COUTURIER Céline	64, 48e Avenue, Edmundston, N.B. 60 Rue Chouinard, Edmundston, N.B. 117, 34e Avenue, Edmundston, N.B.	Comptable Agréé Propriétaire Mercerie D'Amours	PC L PA	3,228 2,470 194	Elected	
FREDERICTON NORTH No. 16 FREDERICTON-NORD ALLEN Edwin G. HOWE Carl Edward HICKS Christopher Devlin	330 Sunset Dr., Fredericton, N.B. 298 Highland Ave., Fredericton, N.B. 331 York Street, Fredericton, N.B.	Retired Businessman Law Student	PC L NDP	5,304 3,528 662	Elected	*

NAME OF ELECTORAL DISTRICT AND CANDIDATE NOM DE LA CIRCONSCRIPTION ELECTORALE ET DU CANDIDAT	ADDRESS ADRESSE	OCCUPATION PROFESSION	PARTY PARTI	VOTES RECEIVED VOTES OBTENUS	ELECTED ELU	PREVIOUS MEMBER DENOTED BY* CANDIDATS DEJA DEPUTES SONT INDIGUES PARTI*
<u>FREDERICTON SOUTH No. 17</u> <u>FREDERICTON-SUD</u> BIRD J. W. (Bud) PATTERSON Stephen DUNN Margo MARSHALL Harry John	7 Simcoe Court, Fredericton, N.B. 18 Dover Crescent, Fredericton, N.B. 435 University Ave., No. 2, Fredericton Nevers Rd., R.R. No. 1, Fredericton, N.B.	Businessman Historian Researcher Self-Employed	PC L NDP I	5,525 4,252 643 92	Elected	
<u>GRAND FALLS No. 18</u> <u>GRAND-SAULT</u> RIDEOUT Joseph H. DAIGLE Everard H. PELLETIER Guildor	Grand Falls, N.B. Grand Falls, N.B. Site 12, Boîte 2, Drummond, N.B.	Farmer Businessman Farmer	PC L NDP	1,063 2,779 621	Elected	*
<u>KENT CENTRE No. 19</u> <u>KENT-CENTRE</u> WARREN Claude Giruan GRAHAM Alan Robert LEBLANC Pierrette LABOSSIÈRE John B.	Box 9, Site 2, R.R. No. 2, Rexton, N.B. P.O. Box 5, Rexton, N.B. R.R. No. 2, Ste. Anne de Kent, N.B. Box 1, Rexton, N.B.	Businessman Businessman — M.L.A Etudiante Teacher	PC L PA NDP	1,171 2,352 121 249	Elected	*
<u>KINGS CENTRE No. 20</u> <u>KINGS-CENTRE</u> FANJOY Harold N. NICE David L. WATSON R. Harvey	P.O. Box 150, Grand Bay, N.B. R.R. No. 1, Bloomfield, N.B. R.R. No. 1, Grand Bay, N.B.	Investment Dealer School Teacher Machine Operator	PC L NDP	3,284 2,130 745	Elected	*
<u>KINGS EAST No. 21</u> <u>KINGS-EST</u> MYERS Hazen LEWIS Gordon A. SEEDHOUSE Ernest A.	Sussex, N.B. 457 Main Street, Sussex, N.B. R.R. No. 2, Sussex, N.B.	Grocer Teacher Truck Driver	PC L NDP	3,251 2,135 342	Elected	

NAME OF ELECTORAL DISTRICT AND CANDIDATE NOM DE LA CIRCONSCRIPTION ELECTORALE ET DU CANDIDAT	ADDRESS ADRESSE	OCCUPATION PROFESSION	PARTY PARTI	VOTES RECEIVED VOTES OBTENUS	ELECTED ELU	PREVIOUS MEMBER DENOTED BY* CANDIDATS DEJA DEPUTES SONT INDIQUEES PAR*
<u>KINGS WEST No. 22</u> <u>KINGS-OUEST</u> BAXTER John B.M. STEVENS Jack LITTLE George	East Riverside-Kingshurst, Kings Co. Allison Drive, Rothesay, N.B. 64 Gibbon Road, East Riverside Saint John, N.B.	Barrister and Solicitor Businessman Teacher	PC L NDP	4,047 3,023 1,132	Elected	*
<u>KENT NORTH No. 23</u> <u>KENT-NORD</u> ARSENAULT Louis DAIGLE Joseph Z. OUELLETTE Philippe	St. Louis de Kent, N.B. Richibucto, N.B. St.-Ignace, Kent Co., N.B.	Maitre de poste Avocat Gérant de la Caisse Populaire	PC L PA	1,070 3,156 359	Elected	*
<u>MADAWASKA-CENTRE No. 24</u> PLOURDE Léonard CLAVETTE Gérard H. GAGNON Aline Thérèse	R.R. No. 2, Edmundston, N.B. Rivière Verte, N.B. R.R. No. 1, St. Joseph, Comté du Madawaska, N.B.	Professeur Enseignant Enseignante	PC L PA	1,352 2,208 106	Elected	*
<u>MADAWASKA-LES-LACS No. 25</u> OUELLET Jean-Pierre BELLEFLEUR Nelson LECLERC Yves C.	C.P. 65, Baker-Brook, N.B. St. Jacques, N.B. 256 Principale St. Jacques	Professeur Vendeur Journalier	PC L PA	2,876 2,071 90	Elected	*
<u>MADAWASKA SOUTH No. 26</u> <u>MADAWASKA-SUD</u> VIOLETTE Jean-Marc COTE Heliodore LAPOINTE Jacques THERIAULT Père Léo	St. Léonard, N.B. 44 Rue Madawaska, Grand-Sault, N.B. C.P. 165, Saint-Léonard, N.B. C.P. 70, Grand-Sault, N.B.	Farmer Businessman Animateur Social Prêtre	PC L PA I	1,398 1,832 137 659	Elected	

NAME OF ELECTORAL DISTRICT AND CANDIDATE	ADDRESS	OCCUPATION	PARTY PARTI	VOTES RECEIVED VOTES OBTENUS	ELECTED ELU	PREVIOUS MEMBER DENOTED BY* CANDIDATS DEJA DEPUTES SONT INDIOQUES PAR*
NOM DE LA CIRCONSCRIPTION ELECTORALE ET DU CANDIDAT	ADRESSE	PROFESSION				
<u>MEMRAMCOOK No. 27</u> DAIGLE Euclide	330 Avenue Acadie, Dieppe, N.B.	Agent de Relations Publiques	PC	1,348		
MALENFANT William (Bill)	114 Champlain St., Dieppe, N.B.	MLA	L	4,605	Elected	*
GAUDET Donatien	C.P. 60, Saint Joseph, N.B.	Administrateur	PA	643		
LEBLANC Joseph Eugene Guy	34 Verdun St., Apt. 12, Moncton, N.B.	Via Rail	NDP	345		
<u>MIRAMICHI BAY No. 28</u> <u>BAIE MIRAMICHI</u>						
GORDON James Kenneth	R.R. No. 1, Douglastown, N.B.	Security	PC	1,750		
LEGRESLEY Edgar	P.O. Box 119, Neguac, N.B.	Businessman	L	2,232	Elected	*
CURRY Solomon	P.O. Box 22, Neguac, N.B.	Businessman	I	1,524		
<u>MIRAMICHI-NEWCASTLE No. 29</u>						
WOODS Rev. Douglas R.	552 King George Hwy, Newcastle, N.B.	Minister	PC	3,127		
MCKAY John	541 Old King George Hwy, Newcastle	School Teacher	L	3,200	Elected	*
<u>SOUTHWEST-MIRAMICHI No. 30</u> <u>MIRAMICHI SUD-OUEST</u>						
MUNN John Frederick	R.R. No. 1, Boiestown, N.B.	Farmer, Bus Driver	PC	2,578		
GREEN Morris Vernon	Doaktown, N.B.	School Teacher	L	2,725	Elected	
<u>MONCTON EAST No. 31</u> <u>MONCTON-EST</u>						
THIBODEAU Raymond J.	54 Donald Ave., Moncton, N.B.	Businessman	PC	2,006		
FRENETTE J. Raymond	30 Vista Dr., Moncton, N.B.	Agent	L	3,921	Elected	*
LEBLANC-RAINVILLE Simone	66 Village Maple Gove, Moncton, N.B.	Professeur	PA	469		
KINGSTON John William	116 Vail St., Moncton, N.B.	Welder	NDP	592		

NAME OF ELECTORAL DISTRICT AND CANDIDATE NOM DE LA CIRCONSCRIPTION ELECTORALE ET DU CANDIDAT	ADDRESS ADRESSE	OCCUPATION PROFESSION	PARTY PARTI	VOTES RECEIVED VOTES OBTENUS	ELECTED ELU	PREVIOUS MEMBER DENOTED BY* CANDIDATS DEJA DEPUTES SONT INDIQUEES PAR*
<u>MONCTON NORTH No. 32</u> <u>MONCTON-NORD</u> GALBRAITH Albert L. MCKEE Father Mike RICHARD Guy J. BRITTON David	1225 Mountain Road, Moncton, N.B. 37 McSweeney Ave., Moncton, N.B. 100 Kendra Court, Moncton, N.B. 199 Leslie St., Moncton, N.B.	Retired Priest Professeur Radio Technician	PC L PA NDP	3,023 4,362 225 477	Elected	*
<u>MONCTON WEST No. 33</u> <u>MONCTON-OUEST</u> DEWARE Mabel CANNING Donald A. HEBERT Paul	234 Highfield St., Moncton, N.B. 284 Argyle St., Moncton, N.B. R.R. No. 6, Moncton, N.B.	Homemaker Executive Enseignant	PC L PA	4,211 2,831 230	Elected	
<u>NEPISQUIT-CHALEUR No. 34</u> BRIDEAU Hilaire BRANCH Frank MOURANT Paul-Emile	380 Main Street, Bathurst, N.B. R.R. No. 5, Box 1, Site 9, Bathurst, N.B. 240 Rue Roche, Bathurst, N.B.	Real Estate Instructor Electricien	PC L PA	1,102 3,156 858	Elected	*
<u>NIGADOO-CHALEUR No. 35</u> BOUDREAU Roland C. GODIN Pierre LANTEIGNE Dr. Jean-Pierre O'CONNELL Kevin W.	C.P. 250, Pointe-Verte, N.B. C.P. 555, Petit-Rocher, N.B. C.P. 304, Bathurst, N.B. Box 377, R.R. No. 1, Beresford, N.B.	Ministre des Ressources Naturelles Travailleur Social Docteur Stationary Engineer	PC L PA NDP	2,346 2,960 1,103 387	Elected	*
<u>OROMOCTO No. 36</u> MCKEE John Edward WASHBURN Leroy AUCCOIN Jim	431 Gardiner St., Oromocto, N.B. 402 Covert St., Oromocto, N.B. 18 Ebony Dr., Fredericton, N.B.	Lawyer Athletic Director School Teacher	PC L NDP	2,467 2,522 283	Elected	*

NAME OF ELECTORAL DISTRICT AND CANDIDATE	ADDRESS	OCCUPATION	PARTY PARTI	VOTES RECEIVED VOTES OBTENUS	ELECTED ELU	PREVIOUS MEMBER DENOTED BY* CANDIDATS DEJA DEPUTES SONT INDIQUES PAR*
NOM DE LA CIRCONSCRIPTION ELECTORALE ET DU CANDIDAT	ADRESSE	PROFESSION				
<u>PETITCODIAC No. 37</u>						
HARMER C. W. (Bill)	P.O. Box 328, Petitcodiac, N.B.	Politician	PC	4,911	Elected	*
CLARKE Harold	R.R. No. 2, Petitcodiac, N.B.	Farmer, Lumberman	L	3,420		
CLARKE Patrick D.	55 rue Beech, Moncton, N.B.	Employé a mon compte	PA	117		
MCGRATH Ronald	R.R. No. 8, Box 17, Site 9, N.B.	Union Representative	NDP	621		
PICKETT Rev. C. Edward	177 Main Street, P.O. Box 218, Salisbury, N.B.	School Principal	I	556		
<u>QUEENS NORTH No. 38</u>						
<u>QUEENS-NORTH</u>						
BISHOP Wilfred George	Salmon Creek, N.B.	Lumberman	PC	2,059	Elected	*
ANDRIES Eva	Minto, N.B.	Teacher	L	1,145		
<u>QUEENS SOUTH No. 39</u>						
<u>QUEENS-SUD</u>						
HETHERINGTON A.P.	Codys, N.B.	Retired	PC	1,446		
MCREADY ROBERT B.	Youngs Cove Road, N.B.	Businessman	L	1,577	Elected	
VIGER Charles	Coles Island, Queens Co., N.B.	Lumbering	NDP	202		
<u>RESTIGOUCHE EAST No. 40</u>						
<u>RESTIGOUCHE-EST</u>						
LAVIOLETTE Guy	P.O. Box 121, Charlo, N.B.	Businessman	PC	1,402		
DOUCETT Rayburn Donald	Jacquet River, N.B.	Businessman	L	2,035	Elected	*
GODIN Roland	32 Esquadich St., Campbellton, N.B.	Conseiller en Orientation	PA	217		
WALSH Gail	541 Cameron St., Dalhousie, N.B.	Social Worker	NDP	509		
<u>RESTIGOUCHE WEST No. 41</u>						
<u>RESTIGOUCHE-OUEST</u>						
RAYMOND Jean Guy	R.R. 1, Box 1, C.P. 7, Campbellton	Salesman	PC	1,576		
ROUSSEL J. Alfred	Saint Quentin, N.B.	Gas & Oil	L	2,174	Elected	*
PLOURDE Armand	Kedgwick, N.B.	Curé	PA	2,003		

NAME OF ELECTORAL DISTRICT AND CANDIDATE NOM DE LA CIRCONSCRIPTION ELECTORALE ET DU CANDIDAT	ADDRESS ADRESSE	OCCUPATION PROFESSION	PARTY PARTI	VOTES RECEIVED VOTES OBTENUS	ELECTED ELU	PREVIOUS MEMBER DENOTED BY* CANDIDATE DEJA DEPUTES SONT INDIGUES PAR*
<u>RIVERVIEW No. 42</u> ROBERTSON Brenda M. PAYNE W. A. "Bill"	22 Grindstone Drive, Riverview, N.B. 37 Point Park Dr., Riverview, N.B.	Businesswoman Supervisor	PC L	4,443 1,967	Elected	*
<u>EAST SAINT JOHN No. 43</u> <u>SAINT-JEAN EST</u> MERRITHEW G. S. (Gerry) CREARY George JUSTASON Douglas	3 Kennington St., East Saint John 164 Pauline St., Saint John, N.B. 110 Simpson Dr., Saint John, N.B.	School Principal Furniture Salesman Air Canada Employee	PC L NDP	3,626 2,220 1,143	Elected	*
<u>SAINT JOHN-FUNDY No. 44</u> HARRISON Beverly J. KILFOIL Kevin HANLEY Larry	Gondola Point, Kings Co., N.B. Catherine Drive, Saint John, N.B. 38 Dewar St., R.R. 3, St. John, N.B.	Vice-Principal School Principal Paper Worker	PC L NDP	2,196 1,370 932	Elected	
<u>SAINT JOHN HARBOUR No. 45</u> <u>HAVRE SAINT-JEAN</u> RICHARDSON E. Lorne MURPHY Louis E. HARVEY Harrison G.	391 Young St., Saint John West, N.B. 134 Milford Rd., Saint John West, N.B. 68 Morris St., Saint John West, N.B.	Pharmacist Personnel Administrator Psychiatric Attendant	PC L NDP	1,680 1,772 625	Elected	
<u>SAINT JOHN NORTH No. 46</u> <u>SAINT-JEAN NORD</u> KIPPING Eric J. COLWELL Harry G. WATTS Henry Thomas	52 MEADOWBANK Ave., St. John, N.B. 49 High Ridge Rd., Saint John, N.B. 12 Royal Parkway, Saint John, N.B.	Manager Lawyer Student	PC L NDP	1,906 1,569 430	Elected	
<u>SAINT JOHN PARK No. 47</u> <u>SAINT-JEAN PARC</u> BONA Garry DYSART Shirley PYE David T.	108 Waterloo St., Saint John, N.B. 914 Kennebecasis Dr., Saint John, N.B. 64 Pugsley Ave., Saint John, N.B.	Businessman Housewife Merchant	PC L NDP	1,677 1,976 551	Elected	*

NAME OF ELECTORAL DISTRICT AND CANDIDATE	ADDRESS	OCCUPATION	PARTY PARTI	VOTES RECEIVED VOTES OBTENUS	ELECTED ELU	PREVIOUS MEMBER DENOTED BY* CANDIDATE DEJA DEPUTES SONT INDIGUES PAR*
NOM DE LA CIRCONSCRIPTION ELECTORALE ET DU CANDIDAT	ADRESSE	PROFESSION				
<u>SAINT JOHN SOUTH No. 48</u> <u>SAINT-JEAN SUD</u>						
CLARK Nancy MOONEY John P. BROWN David M.	11 Canterbury St., Saint John, N.B. 77 Mecklenburg St., Saint John, N.B. 2 Chipman St., P.O. Box 6584 Saint John, N.B.	Businesswoman Consulting Engineer Barrister	PC L NDP	1,622 1,543 416	Elected	*
<u>SAINT JOHN WEST No. 49</u> <u>SAINT-JEAN OUEST</u>						
LOGAN Rodman Emmason O'BRIEN Delvan G. ORR James William	37 Buena Vista Ave., Saint John, N.B. 23 Buena Vista Ave., Saint John, N.B. 355 Prince St., Saint John West, N.B.	Barrister-at-Law School Teacher Stevedore	PC L NDP	3,935 2,411 886	Elected	*
<u>ST. STEPHEN-MILLTOWN 50</u>						
COCKBURN Bill HOLMES Sydney CAMPBELL Charles Ronald	40 Hawthorne St., St. Stephen, N.B. Valley Rd., St. Stephen, N.B. R.R. No. 3, St. Stephen, N.B.	Lawyer Customs Inspector Journalist	PC L NDP	1,986 1,238 136	Elected	*
<u>SHEDIAC No. 51</u>						
CORMIER Régis LEBLANC Azor DUGUAY Henri-Eugène	Cap-Pélé, N.B. 1226 Main St., Shediac, N.B. C.P. 149, Robichaud R.R. No. 1, N.B.	Businessman Contractor Enseignant	PC L PA	2,230 5,342 603	Elected	*
<u>SHIPPEGAN-LES-ILES No. 52</u>						
GAUVIN Jean L. ROBICHAUD André AUCLAIR Laval HACHE Michel	C.P. 97, Shippegan, N.B. C.P. 196, Shippegan, N.B. C.P. 382, Lamèque, N.B. C.P. 143, Lamèque, N.B.	Enseignant Professeur Homme d'Affaire Homme d'Affaire	PC L PA I	3,023 2,476 466 1,280	Elected	*
<u>SUNBURY No. 53</u>						
SMITH Horace B. ROGERS Ted BRODEUR Randy E.	Hoyt, N.B. 433 Gardiner St., Oromocto, N.B. Box 44, Willow Tr. Pk., Fredericton	Executive Businessman Student	PC L NDP	3,045 2,233 373	Elected	*

NAME OF ELECTORAL DISTRICT AND CANDIDATE NOM DE LA CIRCONSCRIPTION ELECTORALE ET DU CANDIDAT	ADDRESS ADRESSE	OCCUPATION PROFESSION	PARTY PARTI	VOTES RECEIVED VOTES OBTENUS	ELECTED ELU	PREVIOUS MEMBER DENOTED BY* CANDIDATS DEJA DEPUTES SONT INDIQUES PAR*
<u>TANTRAMAR No. 54</u> FOLKINS Lloyd George PURDY James G. HALL Robert Arthur	P.O. Box 389, Sackville, N.B. Upper Fairfield Rd., Sackville, N.B. Port Elgin, N.B.	Farmer Veterinarian Teacher	PC L NDP	2,019 1,232 1,924	Elected	*
<u>TRACADIE No. 55</u> MCLAUGHLIN George YOUNG M. Douglas MORAIS Alyre	C.P. 1028, Tracadie, N.B. C.P. 1120, Tracadie, N.B. C.P. 53, St. Isidore, N.B.	Représentant Commercial Avocat Garagiste	PC L PA	2,490 4,374 806	Elected	
<u>VICTORIA-TOBIQUE No. 56</u> MOORE J. Douglas HOYT Bruce CHRISTENSEN Earl W.	Perth-Andover, N.B. R.R. No. 1, Perth-Andover, N.B. New Denmark, N.B.	Funeral Director School Teacher Farmer	PC L NDP	2,763 2,032 727	Elected	*
<u>YORK NORTH No. 57</u> <u>YORK-NORD</u> BISHOP Adelbert David CARR Richard Albert MACDONALD Albert Fraser	Box 626, Nackawic, N.B. R.R. No. 4, Fredericton, N.B. Nashwaak Bridge, N.B.	Clergyman Teacher Electrician	PC L NDP	3,681 3,137 741	Elected	*
<u>YORK SOUTH No. 58</u> <u>YORK-SUD</u> HULL Leslie (Les) HATT Blaine E. CANNING Mark Allen	36 Westwood Dr., Fredericton, N.B. Bryson Road, R.R. No. 5, Fredericton, N.B. Rm. 330, Aitken Hse., UNB, F'ton, N.B.	Teacher Teacher Student	PC L NDP	4,440 3,036 444	Elected	*

ADVANCE POLL VOTING
SCRUTIN PAR ANTICIPATION

ELECTORAL DISTRICTS CIRCONSCRIPTIONS ELECTORALES	POLLING DIVISIONS SECTIONS DE VOTE	POLLING STATIONS BUREAUX DE SCRUTIN	ADVANCE POLLS BUREAUX DE SCRUTIN PAR ANTICIPATION	1st 1er	2nd 2e	3rd 3e	4th 4e	5th 5e	REJECTED BALLOTS BULLETINS DE VOTE REJETES	ABSENTEE BALLOT ISSUED BULLETINS POUR VOTANTS ABSENTS DELIVRES	ABSENTEE BALLOT RECEIVED BULLETINS POUR VOTANTS ABSENTS RECUS
Albert	1	23	23	1	64				0	49	42
Bathurst	2	38	45	2	178	202			5	12	2
Bay du Vin Baie du Vin	3	24	25	2	39	55			1	11	105
Kent South Kent-Sud	4	32	35	3	97	140	135		0	106	76
Campbellton	5	30	32	1	262				1	281	156
Caraquet	6	37	40	1	218				1	130	99
Carleton Centre Carleton-Centre	7	17	21	1	19				1	130	99
Carleton North Carleton-Nord	8	22	22	1	99				1	190	138
Carleton South Carleton-Sud	9	20	22	1	126				1	158	107
Charlotte Centre Charlotte-Centre	10	15	15	1	62				0	60	58
Charlotte-Fundy	11	21	22	2	22	39			3	71	32
Charlotte West Charlotte-Ouest	12	19	19	3	38	23	11		1	115	59
Chatham	13	29	29	1	166				3	217	184
Dalhousie	14	30	31	1	329				5	237	199
Edmundston	15	30	31	2	127	177			2	133	133
Fredericton North Fredericton-Nord	16	46	54	1	424				1	187	121
Fredericton South Fredericton-Sud	17	60	64	1	503				0	159	94
Grand Falls Grand-Sault	18	20	24	1	86				0	82	75
Kent Centre Kent-Centre	19	21	21	2	97	11			1	106	78

**ADVANCE POLL VOTING
SCRUTIN PAR ANTICIPATION**

ELECTORAL DISTRICTS CIRCONSCRIPTIONS ELECTORALES	POLLING DIVISIONS SECTIONS DE VOTE	POLLING STATIONS BUREAUX DE SCRUTIN	ADVANCE POLL BUREAUX DE SCRUTIN PAR ANTICIPATION	1st 1er	2nd 2e	3rd 3e	4th 4e	5th 5e	REJECTED BALLOTS BULLETS DE VOTE REJETES	ABSENTEE BALLOT ISSUED BULLETS POUR VOTANTS ABSENTS DELIVRES	ABSENTEE BALLOT RECEIVED BULLETS POUR VOTANTS ABSENTS RECUS
Kings-Centre	20	32	38	3	21	17			0	59	55
Kings East											
Kings-Est	21	35	35	1	107				1	66	47
Kings West											
Kings-Ouest	22	37	49	1	201				0	123	62
Kent North											
Kent-Nord	23	23	24	1	84				0	102	90
Madawaska-Centre	24	18	22	1	293				2	66	45
Madawaska-les-Lacs	25	24	26	1	173				2	73	18
Madawaska-Sud	26	19	20	1	272				1	108	108
Memramcook	27	32	36	1	232				1	46	41
Miramichi Bay											
Baie Miramichi	28	21	30	1	136				0	131	121
Miramichi-Newcastle	29	33	33	1	143				0	202	161
Southwest Miramichi											
Miramichi Sud-Ouest	30	23	28	3	24	37		39	2	153	135
Moncton East											
Moncton-Est	31	36	45	1	252				4	96	52
Moncton North											
Moncton-Nord	32	34	45	1	442				3	145	149
Moncton West											
Moncton-Ouest	33	50	50	1	513				3	92	74
Nepisiquit-Chaleur	34	27	29	2	23	32			1	21	20
Nigadoo-Chaleur	35	39	39	2	66	19			0	52	40
Oromocto	36	25	31	1	283				1	52	43
Petitcodiac	37	49	57	3	189	71		9	1	19	19
Queens North											
Queens-Nord	38	13	15	2	304	71			0	141	117
Queens South											
Queens-sud	39	16	17	2	67	40			0	105	91

**ADVANCE POLL VOTING
SCRUTIN PAR ANTICIPATION**

ELECTORAL DISTRICTS CIRCONSCRIPTIONS ELECTORALES	POLLING DIVISIONS SECTIONS DE VOTE	POLLING STATIONS BUREAUX DE SCRUTIN	ADVANCE POLLS BUREAUX DE SCRUTIN PAR ANTICIPATION	1st 1er	2nd 2e	3rd 3e	4th 4e	5th 5e	REJECTED BALLOTS BULLETINS DE VOTE REJETES	ABSENTEE BALLOT ISSUED BULLETINS POUR VOTANTS ABSENTS DELIVRES	ABSENTEE BALLOT RECEIVED BULLETINS POUR VOTANTS ABSENTS RECUS
Restigouche East	40	21	22	2	32	26			0	121	92
Restigouche West											
Restigouche-Ouest	41	28	31	2	64	10			3	13	9
Riverview	42	34	37	1	402				1	271	143
East Saint John											
Saint-Jean Est	43	62	63	2	116	152			0	7	7
Saint John-Fundy	44	29	32	2	42	75			0	25	25
Saint John Harbour											
Hàvre Saint-Jean	45	25	26	1	210				2	94	81
Saint John North											
Saint-Jean Nord	46	28	33	1	198				1	90	77
Saint John Park											
Saint-Jean Parc	47	34	34	1	237				0	93	84
Saint John South											
Saint-Jean Sud	48	40	40	1	233				2	104	92
Saint John West											
Saint-Jean Ouest	49	38	44	1	339				0	82	70
St. Stephen-Milltown	50	19	20	5	29	50	16	9	4	139	87
Shediac	51	41	45	2	156	148			3	225	173
Shippegan-les-Iles	52	35	37	2	204	263			1	226	179
Sunbury	53	28	29	3	51	42	66		1	106	90
Tantramar	54	31	33	2	191	33			1	90	65
Tracadie	55	39	42	1	240				3	53	54
Victoria-Tobique	56	30	30	2	79	36			0	139	111
York North											
York-Nord	57	38	42	4	49	37	40	23	0	61	93
York South											
York-Sud	58	45	50	4	158	12	30	27	2	139	93
TOTALS	1,765	1,934	97	9,911	1,818	400	59	9	73	6,234	4,970
							12,197				

RECAPITULATION SUMMARY
RECAPITULATION

Electoral Dist. No. N.° De La Circonscription Electoriale	Electoral District Circonscription Electoriale	No. of Advance Polling Stations Nombre de Bureaux de Scrutin par Anticipation	No. of Ordinary Polling Stations Nombre de Bureaux de Scrutin Ordinaires	No. of Names on list of Electors Nombre de Noms Figurant sur la Liste Electoriale	No. of Electors Who Voted Nombre D'Electeurs Ayant Vote	No. of Rejected ballots Nombre de Bulletins de Vote Rejetés	Percentage of Electors Who Voted Pourcentage D'Electeurs Ayant Vote	No. of Candidates Nombre de
1	Albert	1	23	5,651	4,344	35	76.87	3
2	Bathurst	2	45	9,846	7,579	101	76.98	4
3	Bay du Vin Baie du Vin	2	25	5,124	4,481	49	87.45	3
4	Kent South Kent-Sud	3	35	8,840	7,766	73	87.85	3
5	Campbellton	1	32	7,706	5,940	71	77.08	4
6	Caraquet	1	40	9,278	8,323	55	89.71	3
7	Carleton Centre Carleton-Centre	1	21	4,945	3,822	45	77.29	2
8	Carleton North Carleton-Nord	1	22	5,364	4,134	43	77.07	2
9	Carleton South Carleton-Sud	1	22	5,700	4,506	24	79.05	3
10	Charlotte Centre Charlotte-Centre	1	15	3,531	2,643	29	74.85	2
11	Charlotte-Fundy	2	22	4,527	3,244	28	71.66	3
12	Charlotte West Charlotte-Ouest	3	19	4,265	3,112	22	72.96	3
13	Chatham	1	29	6,730	5,378	60	79.91	3
14	Dalhousie	1	31	6,537	5,488	41	83.95	4
15	Edmundston	2	31	7,506	6,030	138	80.34	3
16	Fredericton North Fredericton-Nord	1	54	13,851	9,568	74	69.08	3
17	Fredericton South Fredericton-Sud	1	64	15,069	10,566	54	70.12	4
18	Grand Falls Grand-Sault	1	24	5,692	4,522	59	79.44	3

TWENTY-NINTH GENERAL ELECTION 1978

**RECAPITULATION SUMMARY
RECAPITULATION**

Electoral Dist. No. N ^o De La Circonscription Electoriale	Electoral District Circonscription Electoriale	No. of Advance Polling Stations Nombre de Bureaux de Scrutin par Anticipation	No. of Ordinary Polling Stations Nombre de Bureaux de Scrutin Ordinaires	No. of Names on list of Electors Nombre de Noms Figurant sur la Liste Electoriale	No. of Electors Who Voted Nombre D'Electeurs Ayant Vote	No. of Rejected ballots Nombre de Bulletins de Vote Rejetés	Percentage of Electors Who Voted Pourcentage D'Electeurs Ayant Vote	No. of Candidates Nombre de Candidats
19	Kent Centre Kent-Centre	2	21	4,804	3,948	55	82.18	4
20	Kings Centre Kings-Centre	3	38	8,848	6,178	19	69.82	3
21	Kings East Kings-Est	1	35	8,364	5,760	32	68.87	3
22	Kings West Kings-Ouest	1	49	11,894	8,237	35	69.25	3
23	Kent North Kent-Nord	1	24	5,511	4,655	70	84.47	3
24	Madawaska-Centre	1	22	4,723	3,729	63	78.95	3
25	Madawaska-les-Lacs	1	26	6,008	5,124	87	85.29	3
26	Madawaska South Madawaska-Sud	1	20	5,027	4,097	71	81.50	4
27	Memramcook	1	36	8,706	7,014	73	80.57	4
28	Miramichi Bay Baie Miramichi	1	30	6,587	5,585	79	84.79	3
29	Miramichi-Newcastle	1	33	7,767	6,406	79	82.48	2
30	Southwest Miramichi Miramichi Sud-Ouest	3	28	6,579	5,400	97	82.08	2
31	Moncton East Moncton-Est	1	45	10,347	7,129	141	68.90	4
32	Moncton North Moncton-Nord	1	45	11,263	8,167	80	72.51	4
33	Moncton West Moncton-Ouest	1	50	10,017	7,356	84	73.44	3
34	Nepisiquit-Chaleur	2	29	6,220	5,180	64	83.28	3

**RECAPITULATION SUMMARY
RECAPITULATION**

Electoral Dist No N° De La Circonscription Electoriale	Electoral District Circonscription Electoriale	No. of Advance Polling Stations Nombre de Bureaux de Scrutin par Anticipation	No. of Ordinary Polling Stations Nombre de Bureaux de Scrutin Ordinaires	No. of Names on list of Electors Nombre de Noms Figurant sur la Liste Electoriale	No. of Electors Who Voted Nombre D'Electeurs Ayant Vote	No. of Rejected ballots Nombre de Bulletins de Vote Rejetés	Percentage of Electors Who Voted Pourcentage D'Electeurs Ayant Vote	No. of Candidates Nombre de Candidats
35	Nigadoo-Chaleur	2	39	8,109	6,842	46	84.38	4
36	Oromocto	1	31	7,737	5,295	23	68.44	3
37	Petitcodiac	3	57	13,784	9,691	66	70.31	5
38	Queens North Queens-Nord	2	15	3,683	3,231	27	87.73	2
39	Queens South Queens-Sud	2	17	3,895	3,241	16	83.21	3
40	Restigouche East Restigouche-Est	2	22	4,878	4,210	47	86.31	4
41	Restigouche West Restigouche-Ouest	2	31	6,646	5,845	92	87.95	3
42	Riverview	1	37	8,538	6,462	52	75.69	2
43	East Saint John Saint-Jean Est	2	63	11,629	7,030	41	60.45	3
44	Saint John-Fundy	2	32	7,494	4,517	19	60.27	3
45	Saint John harbour Hâvre Saint-Jean	1	26	6,506	4,110	33	63.17	3
46	Saint John North Saint-Jean Nord	1	33	6,655	3,938	33	59.17	3
47	Saint John park Saint-Jean Parc	1	34	7,019	4,237	33	60.36	3
48	Saint John South Saint-jean Sud	1	40	6,655	3,614	33	54.31	3
49	Saint John West Saint-Jean Ouest	1	44	11,089	7,269	37	65.55	3
50	St. Stephen-Milltown	5	20	4,583	3,414	54	74.49	3
51	Shediac	2	45	9,980	8,278	103	82.95	3
52	Shippegan-les-Iles	2	37	8,304	7,313	68	88.07	4

**RECAPITULATION SUMMARY
RECAPITULATION**

Electoral Dist. No. N ^o De La Circonscription Electorale	Electoral District Circonscription Electorale	No. of Advance Polling Stations Nombre de Bureaux de Scrutin par Anticipation	No. of Ordinary Polling Stations Nombre de Bureaux de Scrutin Ordinaires	No. of Names on list of Electors Nombre de Noms Figurant sur la Liste Electorale	No. of Electors Who Voted Nombre D'Electeurs Ayant Vote	No. of Rejected ballots Nombre de Bulletins de Vote Rejetés	Percentage of Electors Who Voted Pourcentage D'Electeurs Ayant Vote	No. of Candidates Nombre de Candidats
53	Sunbury	3	29	7,040	5,670	19	80.54	3
54	Tantramar	2	33	7,186	5,208	33	72.47	3
55	Tracadie	1	42	9,253	7,786	116	84.15	3
56	Victoria-Tobique	2	30	7,257	5,569	47	76.74	3
57	York North York-Nord	4	42	10,178	7,621	62	74.88	3
58	York South York-Sud	4	50	10,529	7,959	39	75.59	3
	TOTALS	97	1,934	441,454	333,761	3,269	75.60	181

POPULAR VOTE
VOTE POPULAIRE

		<u>Total Votes Cast</u>	<u>Percentage of Popular Vote</u>
		<u>Nombre de suffrages exprimés</u>	<u>Pourcentage du vote populaire</u>
Total Votes Cast (Persons)			
Nombre de suffrages exprimés	333,761		
Total Progressive Conservative Votes Cast			
Total de votes attribués au Parti Progressiste-Conservateur		146,808	43.99
Total Liberal Votes Cast			
Total de votes attribués au Parti Libéral		146,507	43.90
Total New Democratic Party Votes Cast			
Total de votes attribués au Nouveau Parti Démocratique		21,403	6.41
Total Parti Acadien Votes Cast			
Total de votes attribués au Parti Acadien		11,562	3.46
Total Independent Votes Cast			
Total de votes attribués aux candidats Indépendants		4,212	1.26
Total Rejected Ballots			
Total de bulletins de vote rejetés		<u>3,269</u>	<u>.98</u>
TOTALS	<u>333,761</u>	<u>333,761</u>	<u>100.00%</u>

COMPARATIVE STATISTICS – PROVINCIAL GENERAL ELECTIONS 1967 – 1978
 STATISTIQUES COMPARATIVES – ELECTIONS GENERALES PROVINCIALES 1967 – 1978

General Election	Number of Electoral Districts	Number of Legislature Members	Number of Registered Electors	Number of Electors Who Voted	Percentage of Electors Who Voted	Number of Rejected Ballots	Number of Advance Polling Stations Nombre bureaux de scrutin par anticipation	Number of Electors Who Voted At Advance Polls	Number of Ordinary Polling Stations
Election générale	Nombre de Circonscriptions électorales	Nombre de députés	Nombre d'électeurs inscrits	Nombre d'électeurs ayant voté	Pourcentage d'électeurs ayant voté	Nombre de bulletins de vote rejetés		Nombre d'électeurs ayant voté aux bureaux de scrutin par anticipation	Nombre de bureaux de scrutin ordinaires
1967	22	58	313,685	257,671	78.65		59		1,405
1970	22	58	331,643	269,306	81.2	3,415	61	6,537	1,458
1974	58	58	408,182	312,583	76.55	2,485	92	11,942	1,795
1978	58	58	441,454	333,761	75.60	3,269	97	12,197	1,934

**CANDIDATES OFFERING IN GENERAL ELECTIONS
CANDIDATS AUX ELECTIONS GENERALES
1967 — 1978**

1967

Progressive Conservative Progressive-Conservateur	58
Liberal Libéral	58
New Democratic Party Nouveau Parti Démocratique	<u>3</u>
Total	119

1970

Progressive Conservative Progressiste-Conservateur	58
Liberal Libéral	58
New Democratic Party Nouveau Parti Démocratique	31
Independent Indépendant	<u>5</u>
Total	152

1974

Progressive Conservative Progressiste-Conservateur	58
Liberal Libéral	58
New Democratic Party Nouveau Parti Démocratique	35
Le Parti Acadien	13
Independent Indépendant	<u>11</u>
Total	175

1978

Progressive Conservative Progressiste-Conservateur	58
Liberal Libéral	58
New Democratic Party Nouveau Parti Démocratique	36
Le Parti Acadien	23
Independent Indépendant	<u>6</u>
Total	181

Recapitulation Summary

BY-ELECTIONS

(Held since General Election 1974)

VICTORIA TOBIQUE

Vacancy caused by resignation of Stewart Brooks (PC) on October 20, 1976. Voting on November 29, 1976.

Moore, J. Douglas (PC)	2,704	Elected
Pelkey, Roger H. (L)	2,424	
Aucoin, James H. (NDP)	214	

Récapitulation

ELECTIONS PARTIELLES

(Tenues depuis les élections générales de 1974)

VICTORIA-TOBIQUE

Vacance à la suite de la démission de Stewart Brooks (PC) le 20 septembre 1976. Scrutin tenu le 29 novembre 1976.

Moore, J. Douglas (PC)	2,704	élu
Pelkey, Roger H. (L)	2,424	
Aucoin, James H. (NPD)	214	

Poll by Poll Results

BY-ELECTIONS

Résultats du vote par bureau de scrutin

ELECTIONS PARTIELLES

NEW BRUNSWICK ELECTION'S ACT
LOI ELECTORALE DU NOUVEAU-BRUNSWICK

Recapitulation Sheet Recapitulation du scrutin

(Section 92 (4))

(Article 92 (4))

BY-ELECTION / *Election Complémentaire* Date: November 29, 1976
ELECTORAL DISTRICT OF / *District Electoral de* Victoria Tobique No. 56
RETURNING OFFICER / *Prés. d'élection* Fred Tribe

Polling Division <i>Arrondissements de votation</i>		Votes Counted For (Name of each candidate) <i>Nombre de votes attribués à (Nom de chaque candidat)</i>							
Name of City, Town, Village or Parish <i>Nom de la Cité, Ville, Village ou Paroisse</i>	Urban or Rural <i>Urbain ou Rurale</i>	J. Douglas Moore (PC)	Roger H. Pekley (L)	James H. Aucoin (NDP)		TOTAL / TOTALE	Rejected Ballot Papers <i>Nombre des Bulletins Rejetés</i>	Number of Names on Official List of Electors <i>Nombre de noms sur la liste officielle des électeurs</i>	Number of Electors who Cast Votes <i>Nombre d'électeurs qui ont déposé leurs votes</i>
		1 Bairdsville	R	74	40	4		118	1
2 Andover	R	93	80	9		182	3	236	185
3 Andover	R	85	94	11		190	3	246	193
4 Andover	R	103	106	4		213	0	272	213
5 Andover	R	53	65	5		123	0	232	123
6 Aroostock	R	95	97	6		198	1	241	199
7 Aroostock	R	53	63	3		119	0	165	119
8 Four Falls	R	72	111	19		202	2	271	204
9 Kilburn	R	96	68	8		172	0	238	172
10 A - H Perth	R	86	48	12		146	0	367	146
10 I - Z Perth	R	62	56	8		126	0		126
11 Perth	R	102	113	6		221	0	307	221
12 Perth	R	67	93	4		164	0	239	164
13 Rowena	R	65	56	9		130	0	166	130
14 Maliseet	R	28	47	0		75	3	230	78
15 Currie	R	89	79	10		178	1	215	179
16 Tilley	R	131	91	1		223	1	306	224
17 Salmonhurst	R	101	94	9		204	1	276	205
18 A - H Foley Brook	R	38	87	7		132	3	393	135
18 I - V Foley Brook	R	54	91	2		147	7		154
19 A - L Arthurette	R	79	46	8		133	4	365	137
19 M - Z Arthurette	R	102	38	6		146	5		151
20 Three Brooks	R	87	73	2		162	0	193	162
21 Wapske	R	101	100	8		209	0	247	209
22 Plaster Rock	R	134	61	4		199	1	242	200
23 Plaster Rock	R	120	85	11		216	4	286	220
24 Plaster Rock	R	127	102	6		235	1	289	236
25 Plaster Rock	R	81	85	3		169	1	225	170
26 Sisson Ridge	R	69	90	7		166	3	254	169
27 Burnt Land Brook	R	102	77	12		191	3	284	194
28 Rilely Brook	R	82	40	8		130	0	170	130

NEW BRUNSWICK ELECTION'S ACT
 LOI ELECTORALE DU NOUVEAU-BRUNSWICK

Recapitulation Sheet Recapitulation du scrutin

(Section 92 (4))

(Article 92 (4))

BY-ELECTION / *Election Complémentaire* Date: November 29, 1976
 ELECTORAL DISTRICT OF / *District Electoral de* Victoria Tobique No. 56 (cont'd.)
 RETURNING OFFICER / *Prés. d'élection* Fred Tribe

Polling Division <i>Arrondissements de votation</i>		Votes Counted For (Name of each candidate) <i>Nombre de votes attribués à (Nom de chaque candidat)</i>						
Name of City, Town, Village or Parish <i>Nom de la Cité, Ville, Village ou Paroisse</i>	Urban or Rural <i>Urban ou Rurale</i>	J. Douglas Moore (PC)	Roger H. Pelkey (L)	James H. Aucoin (NDP)	TOTAL / TOTALE	Rejected Ballot Papers <i>Nombre des Bulletins Rejetés</i>	Number of Names on Official List of Electors <i>Nombre de noms sur la liste officielle des électeurs</i>	Number of Electors who Cast Votes <i>Nombre d'électeurs qui ont déposé leurs votes</i>
		Advance Polls						
1 Andover	R	42	35	1	78	0		78
2 Plaster Rock	R	31	13	1	45	0		45
Totals		2704	2424	214	5342	48	7132	5390

Poll by Poll Results
GENERAL ELECTION

Résultats du vote par bureau de scrutin
ELECTION GENERALE

NEW BRUNSWICK ELECTION'S ACT
LOI ELECTORALE DU NOUVEAU-BRUNSWICK

Recapitulation Sheet Recapitulation du scrutin

(Section 92 (4))

(Article 92 (4))

ELECTORAL DISTRICT OF / *District Electoral de* Albert No. 1
RETURNING OFFICER / *Prés. d'élection* Thelma Keirstead

Name of City, Town, Village or Parish Nom de la Cité, Ville, Village ou Paroisse	Polling Division <i>Arrondissements de votation</i>		Votes Counted For (Name of each candidate) <i>Nombre de votes attribués à (Nom de chaque candidat)</i>					
	Urban or Rural Urbain ou Rural	M. MacLeod (PC)	G. Colpitts (L)	R. Candy (NDP)	TOTAL / TOTALE	Rejected Ballot Papers Nombre des Bulletins Rejetés	Number of Names on Official List of Electors Nombre de noms sur la liste officielle des électeurs	Number of Electors who Cast Votes Nombre d'électeurs qui ont déposé leurs votes
1 Hopewell Cape	R	118	73	17	208	3	251	211
2 Hopewell Hill	R	66	77	13	156	1	211	157
3 Albert	R	65	37	16	118	4	149	122
4 Riverside	R	91	65	11	167	2	228	169
5 Harvey	R	93	62	13	168	1	214	169
6 Beaverbrook	R	51	49	24	124	0	165	124
7 Weldon	R	151	53	26	230	1	334	231
8 Hillsborough	R	170	54	18	242	1	351	243
9 Hillsborough	R	158	72	22	252	4	296	256
10 Edgetts Landing	R	130	64	16	210	0	301	210
11 Albert Mines	R	135	36	23	194	2	249	196
12 Baltimore	R	112	27	8	147	0	206	147
13 Elgin	R	90	60	9	159	0	218	159
14 Elgin	R	113	47	13	173	1	230	174
15 Parkindale	R	94	42	12	148	3	186	151
16 Alma	R	127	56	14	197	0	276	197
17 Lower Coverdale	R	142	55	18	215	3	291	218
18 Lower Coverdale	R	140	56	30	226	0	295	226
19 Coverdale	R	138	78	4	220	0	287	220
20 Colpitts Settlement	R	108	84	14	206	2	286	208
21 Colpitts Settlement	R	76	61	5	142	2	180	144
22 Turtle Creek	R	134	38	12	184	3	249	187
23 Pine Glen Road	R	129	17	13	159	2	198	161
Advance Poll								
Hillsborough	R	38	26	0	64	0		64
Totals		2669	1289	351	4309	35	5651	4344

NEW BRUNSWICK ELECTION'S ACT
LOI ELECTORALE DU NOUVEAU-BRUNSWICK

Recapitulation Sheet **Recapitulation du scrutin**

(Section 92 (4))

(Article 92 (4))

ELECTORAL DISTRICT OF / *District Electoral de* Bathurst No. 2
RETURNING OFFICER / *Prés. d'élection* Nicholas Dimetroff

Polling Division <i>Arrondissements de votation</i>		Votes Counted For (Name of each candidate) <i>Nombre de votes attribués à (Nom de chaque candidat)</i>							
Name of City, Town, Village or Parish Nom de la Cité, Ville, Village ou Paroisse	Urban or Rural Urbain ou Rurale	John Duffy (PC)	Paul Kenny (Lib.)	Lucie Losier (PA)	Kevin Mann (NDP)	TOTAL / TOTALE	Rejected Ballot Papers Nombre des Bulletins Rejetés	Number of Names on Official List of Electors Nombre de noms sur la liste officielle des électeurs	Number of Electors who Cast Votes Nombre d'électeurs qui ont déposé leurs votes
2 " "	U	32	43	15	49	139	0	201	139
3 " "	U	57	123	27	50	257	3	341	260
4 " "	U	54	58	33	67	212	3	285	215
5 " "	U	50	62	11	58	181	2	233	183
6 " "	U	41	42	18	47	148	2	199	150
6A " "	U	34	50	16	55	155	2	202	157
7 " "	U	40	68	16	44	168	0	243	168
8 " "	U	43	73	13	13	142	3	242	145
8A " "	U	28	68	4	21	121	4	196	125
9 " "	U	41	26	5	42	114	0	179	114
9A " "	U	77	23	4	49	153	0	197	153
10 " "	U	51	95	62	64	272	3	347	275
11 " "	U	58	62	14	40	174	9	257	183
12 " "	U	43	36	8	49	136	0	207	136
12A " "	U	29	28	9	35	101	0	166	101
13 " "	U	38	78	19	72	207	5	280	212
13A " "	U	39	41	10	38	128	3	177	131
14 " "	U	45	41	19	33	138	1	166	139
15 " "	U	27	35	11	37	110	1	150	111
15A " "	U	25	51	6	27	109	0	205	109
16 " "	U	28	37	11	31	107	0	132	107
17 " "	U	74	55	9	54	192	4	263	196
18 " "	U	34	64	5	34	137	2	169	139
19 " "	U	36	70	2	73	181	0	231	181
20 " "	U	30	55	3	39	127	1	158	128
21 " "	U	33	101	4	54	192	4	256	196
22 " "	U	12	55	6	71	144	3	193	147
23 " "	U	54	41	10	75	180	5	253	185
24 " "	U	36	35	5	53	129	2	202	131
25 " "	U	74	62	7	95	238	6	303	244
26 " "	U	30	40	11	22	103	0	158	103
27 " "	U	50	37	5	54	146	1	199	147

NEW BRUNSWICK ELECTION'S ACT
LOI ELECTORALE DU NOUVEAU-BRUNSWICK

Recapitulation Sheet Recapitulation du scrutin

(Section 92 (4))

(Article 92 (4))

ELECTORAL DISTRICT OF / *District Electoral de* Bathurst No. 2 (cont'd.)
RETURNING OFFICER / *Prés. d'élection* Nicholas Dimetroff

Polling Division <i>Arrondissements de votation</i>		Votes Counted For (Name of each candidate) <i>Nombre de votes attribués à (Nom de chaque candidat)</i>								
Name of City, Town, Village or Parish Nom de la Cité, Ville, Village ou Paroisse	Urban or Rural Urbain ou Rural	John Duffy (PC)	Paul Kenny (Lib.)	Lucie Losier (PA)	Kevin Mann (NDP)	TOTAL / TOTALE	Rejected Ballot Papers Nombre des Bulletins Rejetés	Number of Names on Official List of Electors Nombre de noms sur la liste officielle des électeurs	Number of Electors who Cast Votes Nombre d'électeurs qui ont déposé leurs votes	
28	Bathurst No. 2	U	39	34	4	31	108	1	160	109
29	" "	U	44	64	10	36	154	3	221	157
30	" "	U	29	55	2	27	113	3	148	116
31	" "	U	47	61	5	57	170	2	215	172
32	" "	U	60	68	7	35	170	0	232	170
33	" "	U	46	50	20	75	191	0	253	191
33A	" "	U	28	64	14	36	142	9	213	151
34	" "	U	51	71	9	60	191	4	266	195
35	" "	U	44	56	8	41	149	0	201	149
36	" "	U	38	21	13	29	101	2	145	103
37	" "	U	33	43	2	59	137	1	198	138
38	" "	U	58	55	6	84	203	2	289	205
Advance Poll										
1	Bathurst No. 2	U	91	64	7	16	178	3	0	181
2	" "	U	81	89	11	21	202	2	0	204
Total			2075	2667	560	2176	7478	101	9846	7579

NEW BRUNSWICK ELECTION'S ACT
 LOI ELECTORALE DU NOUVEAU-BRUNSWICK

Recapitulation Sheet Recapitulation du scrutin

(Section 92 (4))

(Article 92 (4))

ELECTORAL DISTRICT OF / *District Electoral de* Bay Du Vin No. 3
 RETURNING OFFICER / *Prés. d'élection* John Hackett

Polling Division <i>Arrondissements de votation</i>		Votes Counted For (Name of each candidate) <i>Nombre de votes attribués à (Nom de chaque candidat)</i>						
Name of City, Town, Village or Parish <i>Nom de la Cité, Ville, Village ou Paroisse</i>	Urban or Rural <i>Urbain ou Rural</i>	Robert S. Lamkey (PC)	Norbert L. Theriault (L)	Alban J. Mazerolle (Ind.)	TOTAL / TOTALE	Rejected Ballot Papers <i>Nombre des Bulletins Rejetés</i>	Number of Names on Official List of Electors <i>Nombre de noms sur la liste officielle des électeurs</i>	Number of Electors who Cast Votes <i>Nombre d'électeurs qui ont déposé leurs votes</i>
1 Rosairville	R	29	24	0	53	0	66	53
2A Rogersville	R	33	102	3	138	2	191	140
2B Rogersville	R	33	110	6	149	3	193	152
3 Rogersville	R	26	146	4	176	1	215	177
4 Rogersville	R	26	166	7	199	1	219	200
5 Rogersville	R	22	85	6	113	3	125	116
6 Pleasant Ridge	R	31	118	13	162	1	197	163
7 Collette	R	12	132	3	147	0	187	147
8 Collette	R	39	143	5	187	1	241	188
9 Barnaby River	R	28	114	4	146	3	171	149
10 McKinnelyville, Chelmsford	R	112	145	6	263	2	303	265
11 South Nelson Road	R	64	88	2	154	1	193	155
12 Centre Napan	R	116	79	1	196	1	228	197
13 Centre Napan	R	97	67	1	165	0	189	165
14 Napan Bay	R	63	24	0	87	0	99	87
15 St. Margarets	R	65	57	2	124	0	151	124
16 St. Margarets CFB	R	83	66	11	160	1	244	161
17 Black River Bridge	R	186	52	3	241	4	278	245
18 Bay Du Vin	R	163	80	3	246	3	274	249
19 Hardwick	R	37	33	1	71	0	87	71
20 Eel River Bridge	R	126	153	2	281	5	327	286
21 Baie Ste Anne	R	86	181	4	271	10	308	281
22 Baie Ste Anne	R	85	96	8	189	0	174	189
23 Baie Ste Anne	R	103	124	3	230	6	247	236
24 Escumiac	R	117	71	2	190	0	217	190
Advance Poll								
1	R	12	27	0	39	0		39
2	R	22	32	1	55	1		56
Totals		1816	2515	101	4432	49	5124	4481

Voter Turnout / *Pourcentage d'électeurs* 87.45%

NEW BRUNSWICK ELECTION'S ACT
LOI ELECTORALE DU NOUVEAU-BRUNSWICK

Recapitulation Sheet Recapitulation du scrutin

(Section 92 (4))

(Article 92 (4))

ELECTORAL DISTRICT OF / *District Electoral de* Kent South No. 4
RETURNING OFFICER / *Prés. d'élection* L. Mills

Polling Division <i>Arrondissements de votation</i>		Votes Counted For (Name of each candidate) <i>Nombre de votes attribués à (Nom de chaque candidat)</i>						
Name of City, Town, Village or Parish <i>Nom de la Cité, Ville, Village ou Paroisse</i>	Urban or Rural <i>Urbain ou Rurale</i>	Omer Leger (PC)	Bertin LeBlanc (L)	Dolan Surette (PA)	TOTAL / TOTALE	Rejected Ballot Papers <i>Nombre des Bulletins Rejetés</i>	Number of Names on Official List of Electors <i>Nombre de noms sur la liste officielle des électeurs</i>	Number of Electors who Cast Votes <i>Nombre d'électeurs qui ont déposé leurs votes</i>
		1 St. Paul North	R	103		155	2	260
2 St. Paul South	R	109	162	5	276	3	335	279
3 Ste Marie Northwest	R	62	96	0	158	2	199	160
3 Ste Marie Northwest	R	78	117	0	195	3	215	198
4 Ste Marie South	R	81	134	3	218	3	263	218
5 Ste Marie Northeast	R	53	107	0	160	4	194	164
5 Ste Marie Northeast	R	31	125	1	157	1	193	158
6 St. Antoine West	R	151	94	2	247	4	274	251
7 St. Antoine South	R	142	78	3	223	2	265	225
8 St. Antoine North	R	95	61	1	157	0	179	157
8 St. Antoine North	R	130	83	0	213	2	244	215
9 McKee's Mills	R	133	97	1	231	2	266	233
10 Bois-Joli	R	126	187	2	315	1	336	316
11 Bouctouche West	R	80	97	0	177	7	218	184
12 Bouctouche Center	R	136	119	5	260	13	334	273
13 Bouctouche South	R	80	57	4	141	0	164	141
14 Bouctouche North	R	95	167	10	272	3	286	275
15 St. Jean Baptiste	R	60	126	9	195	2	255	197
16 Village of St. Joseph	R	92	147	0	239	1	301	240
17 Little River	R	46	55	0	101	3	141	104
18 St. François	R	36	72	1	109	2	134	111
19 St. Thomas	R	76	120	2	198	5	251	203
20 Cormierville	R	76	136	4	216	4	274	220
21 Breau Village	R	77	168	22	267	1	324	268
22 Cocagne North	R	86	144	15	245	1	314	245
23 Goguen Road	R	85	97	1	183	2	245	183
24 Cocagne Southwest	R	53	71	1	125	1	154	125
25 Cocagne Southeast	R	120	106	6	232	1	324	232
26 Cocagne Cape	R	62	207	2	271	2	300	273
27 Caissie Cape	R	60	153	3	216	2	255	218
28 Grand Digue	R	76	195	7	278	0	326	278
29 Notre Dame North	R	164	97	5	266	0	330	266
30 Notre Dame Southeast	R	125	116	5	246	3	316	249

NEW BRUNSWICK ELECTION'S ACT
 LOI ELECTORALE DU NOUVEAU-BRUNSWICK

Recapitulation Sheet Recapitulation du scrutin

(Section 92 (4))

(Article 92 (4))

ELECTORAL DISTRICT OF / *District Electoral de* Kent South No. 4 (cont'd.)
 RETURNING OFFICER / *Prés. d'élection* L. Mills

Polling Division <i>Arrondissements de votation</i>		Votes Counted For (Name of each candidate) <i>Nombre de votes attribués à (Nom de chaque candidat)</i>							
Name of City, Town, Village or Parish <i>Nom de la Cité, Ville, Village ou Paroisse</i>	Urban or Rural <i>Urbain ou Rurale</i>	Omer Leger (PC)	Bertin LeBlanc (L)	Dolan Surette (PA)	TOTAL / TOTALE	Rejected Ballot Papers <i>Nombre des Bulletins Rejetés</i>	Number of Names on Official List of Electors <i>Nombre de noms sur la liste officielle des électeurs</i>	Number of Electors who Cast Votes <i>Nombre d'électeurs qui ont déposé leurs votes</i>	
31 Notre Dame Southwest	R	85	116	11	212	1	262	213	
32 Dundas	R	39	20	3	62	0	80	62	
Advance Polls									
1 Ste Marie	R	56	41	0	97	0		97	
2 Bouctouche	R	62	77	1	140	0		140	
3 Cocagne	R	58	76	1	135	0		135	
Totals		3279	4276	138	7693	73	8840	7766	

NEW BRUNSWICK ELECTION'S ACT
LOI ELECTORALE DU NOUVEAU-BRUNSWICK

Recapitulation Sheet

Recapitulation du scrutin

(Section 92 (4))

(Article 92 (4))

ELECTORAL DISTRICT OF / *District Electoral de* Campbellton No. 5
RETURNING OFFICER / *Prés. d'élection* Hope Sansom

Polling Division <i>Arrondissements de votation</i>		Votes Counted For (Name of each candidate) <i>Nombre de votes attribués à (Nom de chaque candidat)</i>								
Name of City, Town, Village or Parish Nom de la Cité, Ville, Village ou Paroisse	Urban or Rural Urbain ou Rurale	Dubé, Fernand G. (PC)	Senechal J.H. Wilfred (L)	Aubin, Paul (PA)	Andrew, Bryoe (NDP)	TOTAL / TOTALE	Rejected Ballot Papers Nombre des Bulletins Rejetés	Number of Names on Official List of Electors Nombre de noms sur la liste officielle des électeurs	Number of Electors who Cast Votes Nombre d'électeurs qui ont déposé leurs votes	
1	Campbellton No. 5	U	147	76	6	8	237	2	310	239
2	"	U	98	18	2	9	127	2	172	129
3	"	U	80	33	2	8	123	0	157	123
4	"	U	65	104	17	10	196	3	237	199
5	"	U	94	145	31	13	283	4	344	287
6	"	U	71	117	15	5	208	4	265	212
7	"	U	78	130	31	14	253	3	308	256
8	"	U	68	48	3	13	132	0	195	132
9	"	U	82	63	4	18	167	0	216	167
10	"	U	59	43	8	6	116	2	173	118
11A	"	U	75	73	10	20	178	2	246	180
11B	"	U	63	84	8	4	159	3	196	162
12	"	U	103	68	7	24	202	7	293	209
13A	"	U	63	70	8	7	148	1	210	149
13B	"	U	69	61	14	10	154	2	193	156
14	"	U	107	65	1	9	182	2	256	184
15	"	U	68	63	3	17	151	0	257	151
16	"	U	105	81	7	10	203	2	294	205
17	"	U	76	33	7	8	124	3	165	127
18	"	U	118	104	3	8	233	2	318	235
19	"	U	90	75	4	7	176	0	244	176
20	"	U	92	75	15	11	193	2	294	195
21	"	U	60	90	10	17	177	0	271	177
22	"	U	50	76	18	7	151	4	220	155
23	"	U	67	69	10	6	152	0	210	152
24	"	U	84	90	15	10	199	5	269	204
25	"	U	65	53	9	5	132	2	205	134
26	"	U	71	107	13	3	194	2	281	196
27	"	U	94	54	9	9	166	2	259	168
28	"	U	74	58	18	3	153	3	210	156
29	"	U	75	68	10	14	167	2	206	169
30	"	U	49	96	13	13	171	4	232	175

NEW BRUNSWICK ELECTION'S ACT
 LOI ELECTORALE DU NOUVEAU-BRUNSWICK

Recapitulation Sheet Recapitulation du scrutin

(Section 92 (4))

(Article 92 (4))

ELECTORAL DISTRICT OF / *District Electoral de* Campbellton No. 5 (cont'd.)
 RETURNING OFFICER / *Prés. d'élection* Hope Sansom

Polling Division <i>Arrondissements de votation</i>		Votes Counted For (Name of each candidate) <i>Nombre de votes attribués à (Nom de chaque candidat)</i>							
Name of City, Town, Village or Parish <i>Nom de la Cité, Ville, Village ou Pâroisse</i>	Urban or Rural <i>Urban ou Rural</i>	Dube, Fernand G. (PC)	Senechal J.H. Wilfred (L)	Aubin, Paul (PA)	Andrew, Bryce (NDP)	TOTAL / TOTALE	Rejected Ballot Papers <i>Nombre des Bulletins Rejetés</i>	Number of Names on Official List of Electors <i>Nombre de noms sur la liste officielle des électeurs</i>	Number of Electors who Cast Votes <i>Nombre d'électeurs qui ont déposé leurs votes</i>
		Advance Poll	U	174	77	6	5	262	1
Total		2734	2467	337	331	5869	71	7706	5940

NEW BRUNSWICK ELECTION'S ACT
LOI ELECTORALE DU NOUVEAU-BRUNSWICK

Recapitulation Sheet

Recapitulation du scrutin

(Section 92 (4))

(Article 92 (4))

ELECTORAL DISTRICT OF / *District Electoral de* Caraquet No. 6
RETURNING OFFICER / *Prés. d'élection* Emery Robichaud

Polling Division <i>Arrondissements de votation</i>		Votes Counted For (Name of each candidate) <i>Nombre de votes attribués à (Nom de chaque candidat)</i>							
Name of City, Town, Village or Parish Nom de la Cité, Ville, Village ou Paroisse	Urban or Rural Urbain ou Rurale	Béatrice Doiron (Bibi) (PC)	Onil Doiron (L)	Michel Blanchard (PA)	TOTAL / TOTALE	Rejected Ballot Papers Nombre des Bulletins Rejetés	Number of Names on Official List of Electors Nombre de noms sur la liste officielle des électeurs	Number of Electors who Cast Votes Nombre d'électeurs qui ont déposé leurs votes	
1	Pokesudie	R	85	115	8	208	0	241	208
2	Morais Office	R	129	52	14	195	1	225	196
3	Bas Caraquet	R	190	74	27	291	0	323	291
4	Bas Caraquet	R	142	123	12	277	3	320	280
5	Bas Caraquet	R	117	75	16	208	1	224	209
6	Ville de Caraquet								
	Caraquet Centre	R	77	114	61	252	3	298	255
7	Ville de Caraquet								
	Lebouthillier	R	65	77	24	166	0	191	166
7A	Ville de Caraquet								
	Lebouthillier	R	60	78	37	175	0	218	175
8	Ville de Caraquet								
	Lebouthillier	R	42	78	23	143	0	181	143
9	Ville de Caraquet, Caraquet	R	74	71	49	194	0	220	194
10	" " " "	R	74	72	39	185	0	212	185
11	" " " "	R	27	45	25	97	2	125	99
12	" " " "	R	91	145	55	291	3	339	294
13	" " " "	R	17	63	11	91	0	116	91
14	Ville de Caaquet								
	Pointe Rocheuse	R	26	42	24	92	0	109	92
15	Ville de Caraquet								
	Pointe Rocheuse	R	63	93	54	210	2	277	212
16	Ville de Caraquet								
	Ste Anne du Bocage	R	66	102	19	187	7	230	194
17	Ville de Caraquet								
	Ste Anne du Bocage	R	48	64	24	136	0	154	136
18	Maisonnette	R	35	117	76	228	0	237	228
19	Maisonnette	R	36	105	98	239	2	266	241
20	Anse Bleu	R	65	181	66	312	0	342	312
21	Dugas Office	R	10	18	9	37	0	39	37
22	Bertrand Haut Caraquet	R	82	110	43	235	2	273	237
23	Bertrand	R	45	78	67	190	1	216	191
24	Bertrand	R	49	91	80	220	1	264	221

NEW BRUNSWICK ELECTION'S ACT
 LOI ELECTORALE DU NOUVEAU-BRUNSWICK

Recapitulation Sheet Recapitulation du scrutin

(Section 92 (4))

(Article 92 (4))

ELECTORAL DISTRICT OF / *District Electoral de* Caraquet No. 6 (cont'd.)
 RETURNING OFFICER / *Prés. d'élection* Emery Robichaud

Polling Division <i>Arrondissements de votation</i>		Votes Counted For (Name of each candidate) <i>Nombre de votes attribués à (Nom de chaque candidat)</i>							
Name of City, Town, Village or Parish Nom de la Cité, Ville, Village ou Paroisse	Urban or Rural Urbain ou Rurale	Béatrice Doiron (Bibi) (PC)	Onil Doiron (L)	Michel Blanchard (PA)		TOTAL / TOTALE	Rejected Ballot Papers Nombre des Bulletins Rejetés	Number of Names on Official List of Electors Nombre de noms sur la liste officielle des électeurs	Number of Electors who Cast Votes Nombre d'électeurs qui ont déposé leurs votes
25 Trudel	R	44	102	22		168	1	212	169
25A Trudel	R	59	63	32		154	1	181	155
26 Notre Dame des Erables	R	53	155	68		276	1	316	277
27 Val Doucet	R	121	104	35		260	1	288	261
28 Haut Paquetville	R	94	132	71		297	2	327	299
29 Bas Paquetville	R	84	110	51		245	0	260	245
30 Rang St Georges	R	74	49	35		158	0	186	158
30A Rang St. Georges	R	63	73	35		171	1	191	172
31 Petite Paquetville	R	44	80	7		131	0	143	131
32 Thériault Office	R	41	42	10		93	0	101	93
33 Landry Office	R	78	184	27		289	2	334	291
34 Pokemouche	R	69	113	15		197	5	234	202
35 Blanchard Settlement	R	81	117	29		227	2	261	229
36 Haut St-Simon	R	50	141	62		253	7	307	260
37 Centre St-Simon	R	59	159	54		272	3	297	275
Advance Poll	R	80	118	20		218	1		219
Total		2809	3925	1534		8268	55	9278	8323

NEW BRUNSWICK ELECTION'S ACT
LOI ELECTORALE DU NOUVEAU-BRUNSWICK

Recapitulation Sheet Recapitulation du scrutin

(Section 92 (4))

(Article 92 (4))

ELECTORAL DISTRICT OF / *District Electoral de* Carleton Centre No. 7
RETURNING OFFICER / *Prés. d'élection* Craig Dickinson

Polling Division <i>Arrondissements de votation</i>		Votes Counted For (Name of each candidate) <i>Nombre de votes attribués à (Nom de chaque candidat)</i>							
Name of City, Town, Village or Parish Nom de la Cité, Ville, Village ou Paroisse	Urban or Rural Urbain ou Rurale	Hatfield, Richard B. (PC)	Crouse, David (L)			TOTAL / TOTALE	Rejected Ballot Papers Nombre des Bulletins Rejetés	Number of Names on Official List of Electors Nombre de noms sur la liste officielle des électeurs	Number of Electors who Cast Votes Nombre d'électeurs qui ont déposé leurs votes
1 Williamstown, Charleston, Good Corner	R	92	78			170	1	225	171
2 Lakeville, Avondale, Deerville	R	170	107			277	0	337	277
3 Connell - Upper Simonds	R	89	120			209	2	273	211
4 Bloomfield - Weston	R	89	38			127	2	185	129
5 Lindsay	R	100	63			163	0	220	163
6A Jacksontown - Jacksonville	R	85	60			145	2	193	147
6B Jacksontown - Jacksonville	R	65	54			119	6	204	125
7A Somerville	R	86	86			172	2	224	174
7B Somerville	R	82	88			170	1	245	171
8A Victoria Corner	R	78	71			149	0	219	149
8B Victoria Corner	R	97	56			153	3	223	156
9 Riverbank	R	43	90			133	0	170	133
10 Stickney	R	94	115			209	5	304	214
11 Mount Pleasant	R	143	60			203	1	266	204
12 Brighton - Pole Hill	R	140	139			279	0	333	279
13A Windsor - Carlisle	R	76	75			151	1	220	152
13B Windsor Carlisle	R	65	85			150	1	219	151
14 Rockland - Cloverdale	R	70	85			155	1	215	156
15 Hartland North	R	110	72			182	2	237	184
16 Hartland North	R	106	65			171	13	230	184
17 Hartland South	R	104	67			171	1	203	172
Advance Poll	R	59	60			119	1		120
Totals		2043	1734			3777	45	4945	3822

NEW BRUNSWICK ELECTION'S ACT
 LOI ELECTORALE DU NOUVEAU-BRUNSWICK

Recapitulation Sheet Recapitulation du scrutin

(Section 92 (4))

(Article 92 (4))

ELECTORAL DISTRICT OF / *District Electoral de* Carleton North No. 8
 RETURNING OFFICER / *Prés. d'élection* John N. Hume

Polling Division <i>Arrondissements de votation</i>		Votes Counted For (Name of each candidate) <i>Nombre de votes attribués à (Nom de chaque candidat)</i>							
Name of City, Town, Village or Parish <i>Nom de la Cité, Ville, Village ou Paroisse</i>	Urban or Rural <i>Urbain ou Rurale</i>	Gallagher, Charles G. (PC)	Perkins, Samuel J. (Sam) (L)			TOTAL / TOTALE	Rejected Ballot Papers <i>Nombre des Bulletins Rejetés</i>	Number of Names on Official List of Electors <i>Nombre de noms sur la liste officielle des électeurs</i>	Number of Electors who Cast Votes <i>Nombre d'électeurs qui ont déposé leurs votes</i>
1 Upper Kent North	R	100	34			134	0	195	134
2 Upper Kent South	R	101	47			148	2	236	150
3 Holmesville	R	153	53			206	1	190	207
4 Bath North	R	40	39			79	2	169	81
5 Bath North	R	135	49			184	0	284	184
6 Bath South	R	104	56			160	0	256	160
7 Bath South	R	81	70			151	1	211	152
8 Johnville	R	36	81			117	1	146	118
9 Bristol North	R	132	78			210	3	290	213
10 Bristol North	R	78	68			146	1	202	147
11 Bristol South	R	190	101			291	1	366	292
12 Glassville	R	145	84			229	1	295	230
13 Juniper Northeast	R	99	130			229	10	297	239
14 Juniper Southwest	R	84	71			155	4	217	159
15 Summerfield	R	144	93			237	8	350	245
16 Wicklow	R	118	132			250	0	328	250
17 East Florenceville	R	138	99			237	1	280	238
18 Simonds, West Florenceville	R	93	125			218	2	273	220
19 Centreville East	R	124	65			189	1	243	190
20 Centreville West	R	94	66			160	1	202	161
21 Tracy Mills East	R	64	39			103	1	142	104
22 Tracy Mills West	R	90	69			159	1	192	160
Advance Poll	R	54	45			99	1		100
Totals		2397	1694			4091	43	5364	4134

NEW BRUNSWICK ELECTION'S ACT
LOI ELECTORALE DU NOUVEAU-BRUNSWICK

Recapitulation Sheet Recapitulation du scrutin

(Section 92 (4))

(Article 92 (4))

ELECTORAL DISTRICT OF / District Electoral de Carleton South No. 9
RETURNING OFFICER / Prés. d'élection Clinton Clark

Polling Division <i>Arrondissements de votation</i>		Votes Counted For (Name of each candidate) <i>Nombre de votes attribués à (Nom de chaque candidat)</i>							
Name of City, Town, Village or Parish <i>Nom de la Cité, Ville, Village ou Paroisse</i>	Urban or Rural <i>Urbain ou Rural</i>	P. Steven Porter (PC)	Pat Saunders (L)	Garth Brewer (NDP)	TOTAL / TOTALE	Rejected Ballot Papers <i>Nombre des Bulletins Rejetés</i>	Number of Names on Official List of Electors <i>Nombre de noms sur la liste officielle des électeurs</i>	Number of Electors who Cast Votes <i>Nombre d'électeurs qui ont déposé leurs votes</i>	
1	Debec	R	119	67	60	246	2	345	248
2	Richmond	R	120	70	68	258	0	342	258
3	Benton	R	38	23	2	63	3	93	66
4A	Woodstock	R	80	47	12	139	0	180	139
4B	Woodstock	R	83	74	4	161	1	198	162
5	Lr. Woodstock	R	112	106	11	229	2	295	231
6	Up. Woodstock	R	136	104	22	262	0	355	262
7	Grafton	R	136	118	9	263	1	343	264
8A	Grafton South	R	84	52	21	157	1	196	158
8B	Grafton South	R	65	43	14	122	2	166	124
9	Woodstock	R	98	110	17	225	3	287	228
10	"	R	52	63	3	118	0	151	118
11	"	R	108	65	13	186	0	210	186
12	"	R	107	81	14	202	2	274	204
13	"	R	129	107	18	254	1	352	255
14	"	R	97	76	11	184	0	238	184
15	"	R	157	104	13	274	0	355	274
16	"	R	90	83	7	180	1	229	181
17	"	R	111	92	28	231	0	304	231
18	"	R	126	109	13	248	0	320	248
19	"	R	131	64	13	208	3	289	211
20	"	R	76	60	10	146	1	178	147
	Advance Poll	R	62	58	6	126	1		127
	Totals		2317	1776	389	4482	24	5700	4506

NEW BRUNSWICK ELECTION'S ACT
 LOI ELECTORALE DU NOUVEAU-BRUNSWICK

Recapitulation Sheet Recapitulation du scrutin

(Section 92 (4))

(Article 92 (4))

ELECTORAL DISTRICT OF / *District Electoral de* Charlotte Centre No. 10
 RETURNING OFFICER / *Prés. d'élection* H. Allison Craig

Polling Division <i>Arrondissements de votation</i>		Votes Counted For (Name of each candidate) <i>Nombre de votes attribués à (Nom de chaque candidat)</i>							
Name of City, Town, Village or Parish Nom de la Cité, Ville, Village ou Patoisse	Urban or Rural Urbain ou Rural	Robert (Bob) Lee (PC)	Sheldon Lee (L)			TOTAL / TOTALE	Rejected Ballot Papers Nombre des Bulletins Rejetés	Number of Names on Official List of Electors Nombre de noms sur la liste officielle des électeurs	Number of Electors who Cast Votes Nombre d'électeurs qui ont déposé leurs votes
1 Rollingdam	R	115	111			226	1	279	227
2 Elmsville	R	56	45			101	1	139	102
3 Bocabec	R	93	95			188	2	238	190
4 Bonny River	R	67	159			226	1	273	227
5 St. George	R	77	86			163	0	214	163
6 St. George	R	93	81			174	1	240	175
7 St. George	R	63	92			155	5	231	160
8 St. George	R	108	111			219	1	306	220
9 St. George	R	75	95			170	0	225	170
10 L'Etete	R	57	46			103	0	160	103
11 Back Bay	R	106	80			186	6	275	192
12 Back Bay	R	86	87			173	7	295	180
13 Lord's Cove	R	76	121			197	1	261	198
14 Richardson, Leonardville	R	64	94			158	2	227	160
15 Fairhaven, Chocolate Cove	R	46	67			113	1	168	114
Advance Poll	R	28	34			62	0		62
Totals		1210	1404			2614	29	3531	2643

Voter Turnout / *Pourcentage d'électeurs* 74.85%

NEW BRUNSWICK ELECTION'S ACT
LOI ELECTORALE DU NOUVEAU-BRUNSWICK

Recapitulation Sheet Recapitulation du scrutin

(Section 92 (4))

(Article 92 (4))

ELECTORAL DISTRICT OF / *District Electoral de* Charlotte Fundy No. 11
RETURNING OFFICER / *Prés. d'élection* Carl Wadlin

Polling Division <i>Arrondissements de votation</i>		Votes Counted For (Name of each candidate) <i>Nombre de votes attribués à (Nom de chaque candidat)</i>								
Name of City, Town, Village or Parish <i>Nom de la Cité, Ville, Village ou Paroisse</i>	Urban or Rural <i>Urbain ou Rural</i>	Tucker, James Nelson (PC)	Moses, Bernard L. (L)	Robertson, George (NDP)	TOTAL / TOTALE	Rejected Ballot Papers <i>Nombre des Bulletins Rejetés</i>	Number of Names on Official List of Electors <i>Nombre de noms sur la liste officielle des électeurs</i>	Number of Electors who Cast Votes <i>Nombre d'électeurs qui ont déposé leurs votes</i>		
		1	Beaver Harbour	R	149	68	15	232	1	287
2	Blacks Harbour	R	36	48	7	91	1	144	92	
3	Blacks Harbour	R	82	115	7	204	2	281	206	
4	Blacks Harbour	R	91	111	13	215	0	298	215	
5	Blacks Harbour	R	50	67	1	118	2	176	120	
6	Pennfield North	R	147	88	7	242	2	310	244	
7	Pennfield South	R	115	90	3	208	1	263	209	
8A - K	Pennfield West	R	73	76	8	157	3	215	160	
8L - Z	Pennfield West	R	88	39	1	128	3	188	131	
9	Maces Bay	R	136	51	11	198	2	259	200	
10	Lepreau North	R	73	35	9	117	0	168	117	
11	Lepreau South	R	117	38	18	173	1	222	174	
12	Clarendon	R	13	10	4	27	0	25	27	
13	North Head	R	84	34	8	126	1	226	127	
14	North Head	R	70	44	10	124	3	234	127	
15	Castalia	R	72	31	10	113	0	195	113	
16	Woodwards Cove	R	48	29	7	84	0	155	84	
17	Grand Harbour	R	53	67	9	129	2	223	131	
18	Ingalls Head	R	37	60	5	102	0	149	102	
19	Seal Cove	R	74	77	6	157	0	213	157	
20	Seal Cove	R	61	50	3	114	0	166	114	
21	White Head	R	42	53	1	96	1	130	97	
Advanced Polls										
1	Pennfield	R	13	9	0	22	0		22	
2	Grand Harbour	R	17	21	1	39	3		42	
Totals			1741	1311	164	3216	28	4527	3244	

NEW BRUNSWICK ELECTION'S ACT
 LOI ELECTORALE DU NOUVEAU-BRUNSWICK

Recapitulation Sheet Recapitulation du scrutin

(Section 92 (4))

(Article 92 (4))

ELECTORAL DISTRICT OF / *District Electoral de* Charlotte West No. 12
 RETURNING OFFICER / *Prés. d'élection* Larry O'Donnell

Polling Division <i>Arrondissements de votation</i>		Votes Counted For (Name of each candidate) <i>Nombre de votes attribués à (Nom de chaque candidat)</i>							
Name of City, Town, Village or Parish Nom de la Cité, Ville, Village ou Paroisse	Urban or Rural Urbain ou Rural	Leland McGaw (PC)	Philip Johnson (L)	William Mosher (NDP)	TOTAL / TOTALE	Rejected Ballot Papers Nombre des Bulletins Rejetés	Number of Names on Official List of Electors Nombre de noms sur la liste officielle des électeurs	Number of Electors who Cast Votes Nombre d'électeurs qui ont déposé leurs votes	
1 St. Andrews	R	112	57	13	182	0	265	182	
2 St. Andrews	R	99	66	11	176	1	285	177	
3 St. Andrews	R	110	57	6	173	0	244	173	
4 St. Andrews	R	119	34	8	161	2	235	163	
5 St. Andrews	R	99	70	11	180	2	243	182	
6 Chamcook	R	59	47	15	121	3	184	124	
7 Waweig	R	100	99	10	209	1	325	210	
8 Upper Mills	R	38	59	22	119	1	198	120	
9 Old Ridge	R	163	36	6	205	2	267	207	
10 Valley Road	R	72	65	14	151	2	216	153	
11 Heathland	R	118	74	24	216	2	365	218	
12 Pomeroy	R	103	51	1	155	1	201	156	
13 Oak Hill	R	106	10	11	127	1	163	128	
14 Dewolfe	R	84	20	1	105	2	132	107	
15 Lawrence Station	R	40	46	7	93	0	116	93	
16 Honeydale	R	77	35	5	117	0	134	117	
17 Moore's Mills	R	80	80	7	167	1	197	168	
18 Tower Hill	R	52	45	6	103	0	140	103	
19 Oak Bay	R	138	97	23	258	0	355	258	
Advance Polls									
1 St. Andrews Legion	R	24	14	0	38	0		38	
2 St. Stephen Old Ridge	R	17	6	0	23	1		24	
3 St. Stephen Oak Bay	R	5	6	0	11	0		11	
Totals		1815	1074	201	3090	22	4265	3112	

NEW BRUNSWICK ELECTION'S ACT
LOI ELECTORALE DU NOUVEAU-BRUNSWICK

Recapitulation Sheet Recapitulation du scrutin

(Section 92 (4))

(Article 92 (4))

ELECTORAL DISTRICT OF / *District Electoral de* Chatham No. 13
RETURNING OFFICER / *Prés. d'élection* Gregory J. Dalton

Polling Division <i>Arrondissements de votation</i>		Votes Counted For (Name of each candidate) <i>Nombre de votes attribués à (Nom de chaque candidat)</i>							
Name of City, Town, Village or Parish <i>Nom de la Cité, Ville, Village ou Paroisse</i>	Urban or Rural <i>Urbain ou Rurale</i>	Barry, Greg (PC)	Kane, Frank E. (L)	Viennau, Lloyd (NDP)	TOTAL / TOTALE	Rejected Ballot Papers <i>Nombre des Bulletins Rejetés</i>	Number of Names on Official List of Electors <i>Nombre de noms sur la liste officielle des électeurs</i>	Number of Electors who Cast Votes <i>Nombre d'électeurs qui ont déposé leurs votes</i>	
		1 Chatham Head	R	51	114	20	185	1	235
2 Chatham Head	R	33	115	10	158	0	184	158	
3 Chatham Head	R	43	100	4	147	1	165	148	
4 Chatham Head	R	79	81	16	176	1	236	177	
5 Douglasfield	R	90	64	12	166	1	202	167	
6 Upper Napan	R	107	67	4	178	8	228	186	
7 CFB Chatham	U	80	109	23	212	0	322	212	
8 CFB Chatham	U	68	136	14	218	1	378	219	
9 Chatham	U	51	79	16	146	4	194	150	
10 "	U	32	33	1	66	2	111	68	
11 "	U	74	147	6	227	2	265	229	
12 "	U	60	112	10	182	1	252	183	
13 "	U	44	78	5	127	1	152	128	
14 "	U	57	104	12	173	3	220	176	
15 "	U	16	35	1	52	4	122	56	
16 "	U	46	69	9	124	1	175	125	
17 "	U	78	143	15	236	4	302	240	
18 "	U	87	144	18	249	2	321	251	
19 "	U	89	83	15	187	4	250	191	
20 "	U	88	107	10	205	1	234	206	
21 "	U	46	94	13	153	2	187	155	
22 "	U	82	155	11	248	0	313	248	
23 "	U	80	83	24	187	2	252	189	
24 "	U	67	88	14	169	2	198	171	
25 "	U	52	55	15	122	0	166	122	
26 "	U	79	113	14	206	2	258	208	
27 "	U	67	104	16	187	2	225	189	
28 Loggieville	R	115	102	14	231	2	292	233	
29 Loggieville	R	81	124	30	235	3	291	238	

NEW BRUNSWICK ELECTION'S ACT
 LOI ELECTORALE DU NOUVEAU-BRUNSWICK

Recapitulation Sheet Recapitulation du scrutin

(Section 92 (4))

(Article 92 (4))

ELECTORAL DISTRICT OF / *District Electoral de* Chatham No. 13 (cont'd.)
 RETURNING OFFICER / *Prés. d'élection* Gregory J. Dalton

Polling Division <i>Arrondissements de votation</i>		Votes Counted For (Name of each candidate) <i>Nombre de votes attribués à (Nom de chaque candidat)</i>						
Name of City, Town, Village or Parish <i>Nom de la Cité, Ville, Village ou Paroisse</i>	Urban or Rural <i>Urbain ou Rural</i>	Barry, Greg (PC)	Kane, Frank E. (L)	Vienneau, Lloyd (NDP)	TOTAL / TOTALE	Rejected Ballot Papers <i>Nombre des Bulletins Rejetés</i>	Number of Names on Official List of Electors <i>Nombre de noms sur la liste officielle des électeurs</i>	Number of Electors who Cast Votes <i>Nombre d'électeurs qui ont déposé leurs votes</i>
Advance Poll								
1 Chatham	U	77	82	7	166	3		169
Totals		2019	2920	379	5318	60	6730	5378

NEW BRUNSWICK ELECTION'S ACT
LOI ELECTORALE DU NOUVEAU-BRUNSWICK

Recapitulation Sheet Recapitulation du scrutin

(Section 92 (4))

(Article 92 (4))

ELECTORAL DISTRICT OF / *District Electoral de* Dalhousie No. 14
RETURNING OFFICER / *Prés. d'élection* Arthur Paradis Jr.

Polling Division <i>Arrondissements de votation</i>		Votes Counted For (Name of each candidate) <i>Nombre de votes attribués à (Nom de chaque candidat)</i>								
Name of City, Town, Village or Parish Nom de la Cité, Ville, Village ou Paroisse	Urban or Rural Urbain ou Rural	Aubrey Brown (PC)	Allan Maher (L)	Rhéal Gendron (PA)	Leopold Arseneault (NDP)	TOTAL / TOTALE	Rejected Ballot Papers Nombre des Bulletins Rejetés	Number of Nemes on Official List of Electors Nombre de noms sur la liste officielle des électeurs	Number of Electors who Cast Votes Nombre d'électeurs qui ont déposé leurs votes	
1	Richardsville	R	35	108	4	19	166	0	205	166
2	Richardsville	R	70	127	11	13	221	6	304	227
3	McLeod's Siding	R	63	108	20	12	203	4	281	207
4	Dalhousie Junction	R	163	88	5	8	264	1	337	265
5	Point La Nim	R	112	61	5	10	188	0	233	188
6	Dalhousie	U	75	87	4	11	177	4	246	181
7	"	U	51	63	3	5	122	0	154	122
8	"	U	67	92	3	8	170	0	200	170
9	"	U	70	59	8	9	146	0	180	146
10	"	U	90	69	4	10	173	2	232	175
11	"	U	66	68	9	5	148	1	192	149
12	"	U	69	47	6	5	127	0	157	127
13	"	U	25	60	4	4	93	2	117	95
14	"	U	54	79	7	5	145	3	202	148
15	"	U	35	102	14	5	156	2	199	158
16	"	U	40	85	4	5	134	1	207	135
17	"	U	53	82	3	8	146	2	197	148
18	"	U	73	124	10	11	218	0	256	218
19	"	U	61	122	16	10	209	1	287	210
20	"	U	39	29	5	3	76	0	102	76
21	"	U	69	52	3	11	135	0	191	135
22	"	U	61	58	0	16	135	2	184	137
23	"	U	78	73	5	11	167	1	212	168
24	Darlington	R	40	78	6	13	137	1	165	138
25	Darlington	R	78	119	4	18	219	0	257	219
26	Eel River Bar	R	58	11	0	0	69	1	107	70
27	Eel River Crossing	R	62	101	12	6	181	2	203	183
28	Eel River Crossing	R	83	128	15	7	233	0	258	233
29	Eel River Crossing	R	64	146	13	10	233	0	268	233
30A	Dundee	R	62	88	10	3	163	0	186	163
30B	Dundee	R	58	76	19	11	164	0	218	164

NEW BRUNSWICK ELECTION'S ACT
 LOI ELECTORALE DU NOUVEAU-BRUNSWICK

Recapitulation Sheet Recapitulation du scrutin

(Section 92 (4))

(Article 92 (4))

ELECTORAL DISTRICT OF / *District Electoral de* Dalhousie No. 14 (cont'd.)
 RETURNING OFFICER / *Prés. d'élection* Arthur Paradis Jr.

Polling Division <i>Arrondissements de votation</i>		Votes Counted For (Name of each candidate) <i>Nombre de votes attribués à (Nom de chaque candidat)</i>							
Name of City, Town, Village or Parish Nom de la Cité, Ville, Village ou Paroisse	Urban or Rural <i>Urbain ou Rural</i>	Aubrey Brown (PC)	Allan Maher (L)	Rhéal Gendron (PA)	Leopold Arseneault (NDP)	TOTAL / TOTALE	Rejected Ballot Papers <i>Nombre des Bulletins Rejetés</i>	Number of Names on Official List of Electors <i>Nombre de noms sur la liste officielle des électeurs</i>	Number of Electors who Cast Votes <i>Nombre d'électeurs qui ont déposé leurs votes</i>
	Advance Poll	R	177	136	14	2	329	5	
Totals		2201	2726	246	274	5447	41	6537	5488

NEW BRUNSWICK ELECTION'S ACT
LOI ELECTORALE DU NOUVEAU-BRUNSWICK

Recapitulation Sheet Recapitulation du scrutin

(Section 92 (4))

(Article 92 (4))

ELECTORAL DISTRICT OF / *District Electoral de* Edmundston No. 15
RETURNING OFFICER / *Prés. d'élection* Rheal Desjardins

Polling Division <i>Arrondissements de votation</i>		Votes Counted For (Name of each candidate) <i>Nombre de votes attribués à (Nom de chaque candidat)</i>							
Name of City, Town, Village or Parish Nom de la Cité, Ville, Village ou Paroisse	Urban or Rural Urbain ou Rurale	Jean Maurice Simard (PC)	Donald D'Amours (L)	Celine Couturier (PA)	TOTAL / TOTALE	Rejected Ballot Papers Nombre des Bulletins Rejetés	Number of Names on Official List of Electors Nombre de noms sur la liste officielle des électeurs	Number of Electors who Cast Votes Nombre d'électeurs qui ont déposé leurs votes	
1	Edmundston No. 15	U	145	101	3	249	6	316	255
2	"	U	111	126	5	242	11	327	253
3	"	U	80	64	6	150	1	205	151
4	"	U	106	63	7	176	8	262	184
5	"	U	63	53	5	121	0	182	121
6	"	U	66	75	3	144	4	191	148
7	"	U	79	88	1	168	9	243	177
8	"	U	79	64	2	145	1	231	146
9	"	U	78	50	4	132	11	183	143
10	"	U	103	57	1	161	0	213	161
11	"	U	67	43	2	112	1	140	113
12	"	U	125	81	7	213	5	280	218
13	"	U	93	47	1	141	3	196	144
14	"	U	65	62	2	129	4	174	133
15	"	U	87	54	2	143	6	189	149
16	"	U	136	129	8	273	6	385	279
17	"	U	100	85	6	191	2	235	193
18	"	U	118	93	18	229	4	322	233
19	"	U	67	67	5	139	7	209	146
20	"	U	94	44	9	147	4	198	151
21	"	U	125	94	16	235	5	304	240
22	"	U	132	104	6	242	0	302	242
23A	"	U	93	96	7	196	3	249	199
23B	"	U	67	63	4	134	0	182	134
24	"	U	95	86	14	195	8	261	203
25	"	U	68	89	9	166	7	211	173
26	"	U	118	71	4	193	3	250	196
27	"	U	144	72	5	221	7	304	228
28	"	U	118	57	4	179	3	223	182
29	"	U	93	87	7	187	3	268	190
30	"	U	142	85	8	235	4	271	239

NEW BRUNSWICK ELECTION'S ACT
 LOI ELECTORALE DU NOUVEAU-BRUNSWICK

Recapitulation Sheet Recapitulation du scrutin

(Section 92 (4))

(Article 92 (4))

ELECTORAL DISTRICT OF / *District Electoral de* Edmundston No. 15 (cont'd.)
 RETURNING OFFICER / *Prés. d'élection* Rheel Desjardins

Polling Division <i>Arrondissements de votation</i>		Votes Counted For (Name of each candidate) <i>Nombre de votes attribués à (Nom de chaque candidat)</i>							
Name of City, Town, Village or Parish <i>Nom de la Cité, Ville, Village ou Paroisse</i>	Urban or Rural <i>Urbain ou Rurale</i>	Jean Maurice Simard (PC)	Donald D'Amours (L)	Celine Couturier (PA)		TOTAL / TOTALE	Rejected Ballot Papers <i>Nombre des Bulletins Rejetés</i>	Number of Names on Official List of Electors <i>Nombre de noms sur la liste officelle des électeurs</i>	Number of Electors who Cast Votes <i>Nombre d'électeurs qui ont déposé leurs votes</i>
Advance Polls									
1	U	77	46	4		127	2		127
2	U	94	74	9		177	0		177
Totals		3228	2470	194		5892	138	7506	6030

NEW BRUNSWICK ELECTION'S ACT
LOI ELECTORALE DU NOUVEAU-BRUNSWICK

Recapitulation Sheet Recapitulation du scrutin

(Section 92 (4))

(Article 92 (4))

ELECTORAL DISTRICT OF / *District Electoral de* Fredericton North No. 16
RETURNING OFFICER / *Prés. d'élection* Leonard Poore

Polling Division <i>Arrondissements de votation</i>		Votes Counted For (Name of each candidate) <i>Nombre de votes attribués à (Nom de chaque candidat)</i>							
Name of City, Town, Village or Parish <i>Nom de la Cité, Ville, Village ou Paroisse</i>	Urban or Rural <i>Urbain ou Rurale</i>	Allen, Edwin G. (PC)	Howe, Carl Edward (L)	Hicks, Christopher Devlin (NDP)	TOTAL / TOTALE	Rejected Ballot Papers <i>Nombre des Bulletins Rejetés</i>	Number of Names on Official List of Electors <i>Nombre de noms sur la liste officielle des électeurs</i>	Number of Electors who Cast Votes <i>Nombre d'électeurs qui ont déposé leurs votes</i>	
1	Fredericton North	U	129	47	7	203	4	346	207
2	"	U	82	64	7	153	0	215	153
2A	"	U	75	64	1	110	2	187	112
3	"	U	152	77	19	249	4	350	253
4	"	U	133	70	23	256	0	337	256
5	"	U	85	49	10	144	1	185	145
5A	"	U	96	48	9	123	1	198	124
6	"	U	108	52	23	183	0	304	183
7	"	U	145	73	15	233	1	308	234
8	"	U	127	112	16	255	1	351	256
9	"	U	77	61	18	156	0	263	156
9A	"	U	78	43	7	128	1	261	129
10	"	U	46	87	10	143	1	303	144
10A	"	U	107	71	13	191	1	300	192
11	"	U	153	70	17	240	1	334	241
12	"	U	161	90	6	257	1	332	258
13	"	U	151	77	11	239	0	316	239
14	"	U	139	98	22	259	0	324	259
15	"	U	93	61	8	162	2	288	164
16	"	U	123	103	11	237	5	327	242
17	"	U	154	87	10	251	0	347	251
18	"	U	43	55	12	110	4	215	114
19	"	U	101	68	17	186	3	345	189
20	"	U	78	70	10	158	5	298	163
21	"	U	64	50	12	126	3	210	129
22	"	U	88	67	17	172	4	279	176
23	"	U	126	65	16	207	4	299	211
24	"	U	83	69	2	154	0	203	154
25	"	U	110	85	19	214	2	344	216
26	"	U	62	53	8	123	4	203	127
27	"	U	106	60	5	171	2	229	173
28	"	U	103	51	9	163	0	233	163
29	"	U	60	59	6	125	2	165	127

NEW BRUNSWICK ELECTION'S ACT
LOI ELECTORALE DU NOUVEAU-BRUNSWICK

Recapitulation Sheet Recapitulation du scrutin

(Section 92 (4))

(Article 92 (4))

ELECTORAL DISTRICT OF / *District Electoral de* Fredericton North No. 16 (cont'd.)
RETURNING OFFICER / *Prés. d'élection* Leonard Poore

Polling Division <i>Arrondissements de votation</i>		Votes Counted For (Name of each candidate) <i>Nombre de votes attribués à (Nom de chaque candidat)</i>							
Name of City, Town, Village or Parish Nom de la Cité, Ville, Village ou Paroisse	Urban or Rural Urbain ou Rurale	Allen, Edwin G. (PC)	Howe, Carl Edward (L)	Hicks, Christopher Devlin (NDP)	TOTAL / TOTALE	Rejected Ballot Papers Nombre des Bulletins Rejetés	Number of Names on Official List of Electors Nombre de noms sur la liste officielle des électeurs	Number of Electors who Cast Votes Nombre d'électeurs qui ont déposé leurs votes	
29A Fredericton North	U	106	44	5	155	0	197	155	
30 "	U	55	53	12	120	0	226	120	
31 "	U	101	62	14	177	0	288	177	
32 "	U	115	83	10	208	4	291	212	
33 "	U	81	57	17	155	0	207	155	
34 "	U	90	67	12	169	1	232	170	
35 "	U	90	76	8	174	0	251	174	
36 "	U	74	67	5	146	1	241	147	
37 "	U	59	52	10	121	0	183	121	
37A "	U	54	31	4	89	0	178	89	
38 "	U	84	74	17	175	0	273	175	
39 "	U	76	38	10	124	0	198	124	
40 "	U	112	51	23	186	1	301	187	
41 "	U	73	64	21	158	1	283	159	
42 "	U	59	46	8	113	3	164	116	
43 "	U	47	45	4	96	0	139	96	
43A "	U	60	64	11	135	0	230	135	
44 "	U	47	48	23	118	0	191	118	
45 "	U	53	45	12	110	0	182	110	
45A "	U	74	30	12	116	3	171	119	
46 "	U	69	60	15	144	0	227	144	
Advance Poll	U	286	125	13	424	1		425	
Totals		5304	3528	662	9494	74	13851	9568	

NEW BRUNSWICK ELECTION'S ACT
LOI ELECTORALE DU NOUVEAU-BRUNSWICK

Recapitulation Sheet Recapitulation du scrutin

(Section 92 (4))

(Article 92 (4))

ELECTORAL DISTRICT OF / *District Electoral de* Fredericton South No. 17
RETURNING OFFICER / *Prés. d'élection* Leslie Brewer

Polling Division <i>Arrondissements de votation</i>		Votes Counted For (Name of each candidate) <i>Nombre de votes attribués à (Nom de chaque candidat)</i>								
Name of City, Town, Village or Parish <i>Nom de la Cité, Ville, Village ou Paroisse</i>	Urban or Rural <i>Urbain ou Rurale</i>	Bird, J.W. (PC)	Patterson, Stephen (L)	Dunn, Margo (NDP)	Marshall, Harry John (Ind.)	TOTAL / TOTALE	Rejected Ballot Papers <i>Nombre des Bulletins Rejetés</i>	Number of Names on Official List of Electors <i>Nombre de noms sur la liste officielle des électeurs</i>	Number of Electors who Cast Votes <i>Nombre d'électeurs qui ont déposé leurs votes</i>	
1	Fredericton South	U	78	37	3	0	118	2	171	120
2	"	U	97	67	10	2	176	1	228	177
3	"	U	122	86	5	0	213	1	271	214
4	"	U	128	87	3	1	219	1	283	220
5	"	U	86	45	10	2	143	0	228	143
6	"	U	104	62	7	1	174	1	237	175
7	"	U	84	72	6	1	163	1	252	164
8	"	U	133	53	8	0	194	2	268	196
8A	"	U	85	71	11	2	169	1	279	170
9	"	U	58	54	19	1	132	2	225	134
10	"	U	61	66	8	0	135	3	212	138
11	"	U	95	42	7	1	145	0	231	145
12	"	U	90	50	13	1	154	1	212	155
13	"	U	50	39	3	1	93	1	137	94
14	"	U	52	55	6	3	116	0	165	116
15	"	U	63	57	9	0	129	0	179	129
16	"	U	82	79	18	1	180	1	281	181
17	"	U	100	54	15	1	170	0	254	170
18	"	U	85	51	18	3	157	1	243	158
19	"	U	140	70	6	2	218	1	285	219
20	"	U	98	55	3	0	156	0	232	156
21	"	U	91	69	9	0	169	1	230	170
22	"	U	126	62	4	2	194	0	235	194
23	"	U	114	77	12	0	203	5	256	208
24	"	U	74	71	16	3	164	0	288	164
25	"	U	78	58	9	2	147	1	242	148
26	"	U	81	70	13	1	165	1	274	166
27	"	U	63	78	13	3	157	0	251	157
28	"	U	72	74	5	2	153	0	232	153
29	"	U	56	69	14	1	140	3	175	143
30	"	U	61	58	10	1	130	2	190	132
31	"	U	109	71	13	2	195	0	278	195
32	"	U	76	40	12	2	130	0	212	130

NEW BRUNSWICK ELECTION'S ACT
 LOI ELECTORALE DU NOUVEAU-BRUNSWICK

Recapitulation Sheet

Recapitulation du scrutin

(Section 92 (4))

(Article 92 (4))

ELECTORAL DISTRICT OF / *District Electoral de* Fredericton South No. 17 (cont'd.)
 RETURNING OFFICER / *Prés. d'élection* Leslie Brewer

Polling Division <i>Arrondissements de votation</i>		Votes Counted For (Name of each candidate) <i>Nombre de votes attribués à (Nom de chaque candidat)</i>								
Name of City, Town, Village or Parish <i>Nom de la Cité, Ville, Village ou Paroisse</i>	Urban or Rural <i>Urbain ou Rurale</i>	Bird, J.W. (PC)	Patterson, Stephen (L)	Dunn, Margo (NDP)	Marshall, Harry John (Ind.)	TOTAL / TOTALE	Rejected Ballot Papers <i>Nombre des Bulletins Rejetés</i>	Number of Names on Official List of Electors <i>Nombre de noms sur la liste officielle des électeurs</i>	Number of Electors who Cast Votes <i>Nombre d'électeurs qui ont déposé leurs votes</i>	
33	Fredericton South	U	52	53	12	2	119	0	164	119
34	"	U	64	27	7	1	99	2	175	101
35	"	U	56	57	14	2	129	1	293	130
36	"	U	58	56	12	1	127	0	192	127
37	"	U	65	49	11	1	126	0	173	126
38	"	U	77	58	8	5	148	1	187	149
39	"	U	127	83	9	2	221	1	326	222
40	"	U	108	79	15	3	205	1	280	206
41	"	U	112	88	11	0	211	2	300	213
42	"	U	65	51	7	0	123	0	217	123
43	"	U	63	90	23	2	178	0	312	178
44	"	U	113	107	13	0	233	2	332	235
45	"	U	119	78	15	2	214	1	268	215
46	"	U	44	68	5	1	118	1	249	119
47	"	U	48	72	7	1	128	5	317	133
48	"	U	31	71	9	5	116	0	264	116
49	"	U	20	70	11	1	102	0	239	102
50	"	U	85	63	6	2	156	0	205	156
51	"	U	92	62	10	1	165	0	223	165
52	"	U	73	63	6	1	143	1	187	144
53	"	U	86	46	10	2	144	0	182	144
53A	"	U	68	58	9	0	135	0	183	135
54	"	U	79	68	2	0	149	0	198	149
55	"	U	75	85	8	0	168	0	239	168
56	"	U	122	92	3	2	219	0	303	219
57	"	U	51	57	12	2	122	1	230	123
57A	"	U	50	33	5	3	91	0	183	91
58	"	U	65	47	13	1	126	0	211	126
58A	"	U	53	58	13	2	126	0	188	126
59	"	U	104	98	15	2	219	2	289	221
60	"	U	74	59	13	2	148	0	224	148

NEW BRUNSWICK ELECTION'S ACT
LOI ELECTORALE DU NOUVEAU-BRUNSWICK

Recapitulation Sheet Recapitulation du scrutin

(Section 92 (4))

(Article 92 (4))

ELECTORAL DISTRICT OF / *District Electoral de* Fredericton South No. 17 (cont'd.)
RETURNING OFFICER / *Prés. d'élection* Leslie Brewer

Polling Division <i>Arrondissements de votation</i>		Votes Counted For (Name of each candidate) <i>Nombre de votes attribués à (Nom de chaque candidat)</i>							
Name of City, Town, Village or Parish Nom de la Cité, Ville, Village ou Paroisse	Urban or Rural Urbain ou Rurale	Bird, J.W. (PC)	Patterson, Stephen (L)	Dunn, Margo (NDP)	Marshall, Harry John (Ind.)	TOTAL / TOTALE	Rejected Ballot Papers Nombre des Bulletins Rejetés	Number of Names on Official List of Electors Nombre de noms sur la liste officielle des électeurs	Number of Electors who Cast Votes Nombre d'électeurs qui ont déposé leurs votes
	U	334	157	11	1	503	0		503
		5525	4252	643	92	10512	54	15069	10566

NEW BRUNSWICK ELECTION'S ACT
 LOI ELECTORALE DU NOUVEAU-BRUNSWICK

Recapitulation Sheet Recapitulation du scrutin

(Section 92 (4))

(Article 92 (4))

ELECTORAL DISTRICT OF / *District Electoral de* Grand Falls No. 18
 RETURNING OFFICER / *Prés. d'élection* Romeo Levesque

Polling Division <i>Arrondissements de votation</i>		Votes Counted For (Name of each candidate) <i>Nombre de votes attribués à (Nom de chaque candidat)</i>							
Name of City, Town, Village or Parish <i>Nom de la Cité, Ville, Village ou Paroisse</i>	Urban or Rural <i>Urbain ou Rurale</i>	Joseph H. Rideout (PC)	Evard H. Daigle (L)	Guilford Pelletier (NDP)		TOTAL / TOTALE	Rejected Ballot Papers <i>Nombre des Bulletins Rejetés</i>	Number of Names on Official List of Electors <i>Nombre de noms sur la liste officielle des électeurs</i>	Number of Electors who Cast Votes <i>Nombre d'électeurs qui ont déposé leurs votes</i>
1	Cliffordvale	R	83	46	54	183	0	238	183
2	Kavanaugh	R	64	97	50	211	1	237	212
3	Grand Falls	U	66	153	23	242	5	327	247
4	"	U	65	180	12	257	7	345	264
5	"	U	26	60	13	99	1	124	100
6	"	U	43	158	18	219	3	308	222
7	"	U	69	155	19	243	5	300	248
8	"	U	37	88	19	144	1	203	145
9	"	U	44	110	16	170	0	233	170
10	"	U	8	41	6	55	1	83	56
11	"	U	40	101	8	149	1	196	150
12	"	U	50	171	19	240	5	318	245
13	"	U	47	153	29	229	0	304	229
14A	"	U	21	119	15	155	0	201	155
14B	"	U	29	100	18	147	2	184	149
15A	"	U	72	123	27	222	2	313	224
15B	"	U	54	150	17	221	5	266	226
16A	Drummond	R	16	86	34	136	2	190	138
16L	"	R	25	81	31	137	3	171	140
17	"	R	37	119	35	191	1	238	192
18	"	R	38	101	49	188	3	241	191
19A	"	R	15	90	34	139	0	178	139
19L	"	R	36	112	33	181	2	221	183
20	"	R	58	132	29	219	9	273	228
Advanced Poll									
Grand Falls			20	53	13	86	0		86
Totals			1063	2779	621	4463	59	5692	4522

NEW BRUNSWICK ELECTION'S ACT
LOI ELECTORALE DU NOUVEAU-BRUNSWICK

Recapitulation Sheet Recapitulation du scrutin

(Section 92 (4))

(Article 92 (4))

ELECTORAL DISTRICT OF / *District Electoral de* Kent Centre No. 19
RETURNING OFFICER / *Prés. d'élection* Winnie Wilson

Polling Division <i>Arrondissements de votation</i>		Votes Counted For (Name of each candidate) <i>Nombre de votes attribués à (Nom de chaque candidat)</i>							
Name of City, Town, Village or Parish <i>Nom de la Cité, Ville, Village ou Paroisse</i>	Urban or Rural <i>Urbain ou Rurale</i>	Warren, Claude Giruan (PC)	Graham, Alan Robert (L)	LeBlanc, Pierrette (PA)	Labossiere, John B. (NDP)	TOTAL / TOTALE	Rejected Ballot Papers <i>Nombre des Bulletins Rejetés</i>	Number of Names on Official List of Electors <i>Nombre de noms sur la liste officielle des électeurs</i>	Number of Electors who Cast Votes <i>Nombre d'électeurs qui ont déposé leurs votes</i>
1 Lakestream	R	5	5	0	0	10	0	11	10
2 Adamsville	R	49	132	7	13	201	3	255	204
3 Harcourt	R	56	76	2	20	154	1	200	155
4 Kent Junction	R	8	36	1	11	56	1	67	57
5 Beersville	R	93	83	0	16	192	2	233	194
6 Bass River	R	75	51	0	35	161	4	203	165
7 West Branch	R	112	141	0	21	274	0	320	274
8 St. Norbert	R	19	86	5	1	111	3	139	114
9 Big Cove West	R	68	62	2	6	138	0	260	138
10 Big Cove East	R	67	53	7	6	133	0	233	133
11 Rexton North	R	100	109	2	23	234	3	270	237
12 Rexton South West	R	74	152	3	21	250	0	283	250
13 Rexton South East	R	60	139	1	19	219	1	272	220
14 Richibucto Village North	R	38	174	12	5	229	6	297	235
15 Richibucto Cape	R	35	140	6	3	184	5	238	189
16 Richibucto Village West	R	22	65	6	8	101	2	125	103
17 Richibucto Village East	R	59	180	8	11	258	9	322	267
18 St. Edouard	R	22	89	5	7	123	0	155	123
19 St. Anne de Kent	R	57	179	17	3	256	5	307	261
20 Buctouche Baie Shore	R	74	209	20	6	309	6	373	315
21 St. Croix	R	51	118	12	11	192	3	241	195
Advance Polls									
1 Rexton	R	26	64	5	2	97	1		98
2 Harcourt	R	1	9	0	1	11	0		11
Totals		1171	2352	121	249	3893	55	4804	3948

Voter Turnout / *Pourcentage d'électeurs* 82.18%

NEW BRUNSWICK ELECTION'S ACT
LOI ELECTORALE DU NOUVEAU-BRUNSWICK

Recapitulation Sheet Recapitulation du scrutin

(Section 92 (4))

(Article 92 (4))

ELECTORAL DISTRICT OF / District Electoral de Kings Centre No. 20
RETURNING OFFICER / Prés. d'élection Walter H. Hughes

Polling Division <i>Arrondissements de votation</i>		Votes Counted For (Name of each candidate) <i>Nombre de votes attribués à (Nom de chaque candidat)</i>							
Name of City, Town, Village or Parish <i>Nom de la Cité, Ville, Village ou Paroisse</i>	Urban or Rural <i>Urbain ou Rural</i>	Fanjoy, Harold N. (PC)	Nice, David L. (L)	Watson, R. Harvey (NDP)	TOTAL / TOTALE	Rejected Ballot Papers <i>Nombre des Bulletins Rejetés</i>	Number of Names on Official List of Electors <i>Nombre de noms sur la liste officielle des électeurs</i>	Number of Electors who Cast Votes <i>Nombre d'électeurs qui ont déposé leurs votes</i>	
1	Grand Bay	R	95	22	23	140	0	225	140
2	Grand Bay	R	81	65	33	179	2	311	181
3	Grand Bay	R	119	27	11	157	0	224	157
4	Grand Bay	R	65	30	21	116	0	197	116
5	Grand Bay	R	126	55	20	202	0	231	202
6	Grand Bay	R	58	38	31	127	0	231	127
7	Grand Bay	R	108	62	36	206	0	313	206
8 A - L	Westfield North	R	56	43	24	123	1	209	124
8 M - Z	Westfield North	R	68	28	19	115	1	189	116
9	Westfield South	R	134	83	16	233	0	309	233
10 A - L	Woodmans Point	R	66	42	16	124	0	208	124
10 M - Z	Woodmans Point	R	61	27	8	96	0	171	96
11 A - L	Public Landing	R	73	47	20	140	1	186	141
11 M - Z	Public Landing	R	75	33	19	127	0	169	127
12	Greenwich South	R	112	52	19	183	0	234	183
13	Greenwich South	R	98	47	26	171	0	210	171
14	Greenwich North	R	87	91	10	188	0	248	188
15	Kars	R	94	72	6	172	0	227	172
16	Springfield North	R	113	66	23	202	0	281	202
17	Springfield South	R	123	69	29	221	1	310	222
18	Belleisle North	R	71	69	13	153	0	201	153
19	Belleisle South	R	64	73	12	149	1	238	150
20	Norton	R	116	41	14	171	2	254	173
21	Norton	R	39	93	13	145	1	207	146
22	Norton	R	104	78	13	195	3	273	198
23	Saltspring	R	70	34	26	130	0	201	130
24 A - L	Upham	R	87	37	10	134	0	225	134
24 M - Z	Upham	R	74	40	10	124	0	198	124
25	Bloomfield Sta.	R	69	55	12	136	0	185	136
26	Bloomfield Sta.	R	73	96	14	183	0	251	183
27	Lower Norton	R	84	72	34	190	2	286	192
28 A - L	Kingston	R	73	42	18	133	1	207	134
28 M - Z	Kingston	R	58	59	11	128	0	255	128

NEW BRUNSWICK ELECTION'S ACT
LOI ELECTORALE DU NOUVEAU-BRUNSWICK

Recapitulation Sheet Recapitulation du scrutin

(Section 92 (4))

(Article 92 (4))

ELECTORAL DISTRICT OF / *District Electoral de* Kings Centre No. 20 (cont'd.)
RETURNING OFFICER / *Prés. d'élection* Walter H. Hughes

Polling Division <i>Arrondissements de votation</i>		Votes Counted For (Name of each candidate) <i>Nombre de votes attribués à (Nom de chaque candidat)</i>						
Name of City, Town, Village or Parish <i>Nom de la Cité, Ville, Village ou Paroisse</i>	Urban or Rural <i>Urbain ou Rurale</i>	Fanjoy, Harold N. (PC)	Nice, David L. (L)	Watson, R. Harvey (NDP)	TOTAL / TOTALE	Rejected Ballot Papers <i>Nombre des Bulletins Rejetés</i>	Number of Names on Official List of Electors <i>Nombre de noms sur la liste officielle des électeurs</i>	Number of Electors who Cast Votes <i>Nombre d'électeurs qui ont déposé leurs votes</i>
29	Kingston	R 61	65	34	160	1	293	161
30	Long Reach	R 78	44	29	151	0	208	151
21 A - L	Moss Glen	R 85	57	23	165	0	192	165
31 M - Z	Moss Glen	R 62	57	22	141	1	187	142
32	Bayswater	R 140	91	26	257	1	304	258
Advanced Polls								
1	Kingston	R 15	6	0	21	0		21
2	Norton	R 15	2	0	17	0		17
3	Grand Bay	R 34	19	1	54	0		54
Totals		3284	2130	745	6159	19	8848	6178

NEW BRUNSWICK ELECTION'S ACT
 LOI ELECTORALE DU NOUVEAU-BRUNSWICK

Recapitulation Sheet Recapitulation du scrutin

(Section 92 (4))

(Article 92 (4))

ELECTORAL DISTRICT OF / *District Electoral de* Kings East No. 21
 RETURNING OFFICER / *Prés. d'élection* Ronald Wallace

Polling Division <i>Arrondissements de votation</i>		Votes Counted For (Name of each candidate) <i>Nombre de votes attribués à (Nom de chaque candidat)</i>							
Name of City, Town, Village or Parish <i>Nom de la Cité, Ville, Village ou Paroisse</i>	Urban or Rural <i>Urbain ou Rural</i>	Hazen Myers (PC)	Jordan A. Lewis (L)	Ernest Seedhouse (NDP)	TOTAL / TOTALE	Rejected Ballot Papers <i>Nombre des Bulletins Rejetés</i>	Number of Names on Official List of Electors <i>Nombre de noms sur la liste officielle des électeurs</i>	Number of Electors who Cast Votes <i>Nombre d'électeurs qui ont déposé leurs votes</i>	
1 Anagance	R	90	44	4	138	1	170	139	
2 Penobsquis North	R	95	49	13	157	0	245	157	
3 Penobsquis South	R	76	53	14	143	1	207	144	
4 Waterford	R	116	73	11	200	0	271	200	
5 Hammondvale	R	68	54	14	136	1	176	137	
6 Havelock - Part 1	R	87	114	16	217	0	269	217	
7 Havelock - Part 2	R	89	73	4	166	0	220	166	
8 Lower Ridge	R	28	25	2	55	1	80	56	
9 Corn Hill	R	81	60	17	158	0	238	158	
10 Newtown	R	43	32	5	80	1	124	81	
11 Smiths Creek - Part 1	R	87	55	11	153	0	276	153	
12 Smiths Creek - Part 2	R	95	75	14	184	1	292	185	
13 Head of Millstream	R	56	59	10	125	0	192	125	
14 Berwick	R	143	66	17	226	1	342	227	
15 Collina	R	90	44	13	147	1	200	148	
16 Lower Millstream	R	133	79	11	223	2	324	225	
17 Southfield	R	52	38	7	97	0	128	97	
18 Sussex Corner - Part 1	R	113	80	10	203	0	291	203	
19 Sussex Corner - Part 2	R	113	69	7	189	1	290	190	
20 Sussex Corner - Part 3	R	134	79	6	219	0	327	219	
21 Sussex Corner - Part 4	R	94	64	16	174	0	243	174	
22 Jeffries Corner	R	38	26	15	79	0	115	79	
23 Apohaqui	R	161	90	8	259	4	355	263	
24 Sussex - Ward 1 Part 1	R	75	41	3	119	1	184	120	
25 Sussex - Ward 1 Part 2	R	105	59	7	171	0	256	171	
26 Sussex - Ward 1 Part 3	R	86	69	7	162	1	244	163	
27 Sussex - Ward 1 Part 4	R	109	57	18	184	1	304	185	
28 Sussex - Ward 1 Part 5	R	105	77	12	194	4	318	198	
29 Sussex - Ward II Part 1	R	96	76	8	180	4	268	184	
30 Sussex - Ward II Part 2	R	67	45	3	115	3	175	118	
31 Sussex - Ward II Part 3	R	103	73	2	178	1	287	179	
32 Sussex - Ward II Part 4	R	73	47	7	127	1	195	128	
33 Sussex - Ward III Part 1	R	63	42	4	109	0	173	109	

NEW BRUNSWICK ELECTION'S ACT
LOI ELECTORALE DU NOUVEAU-BRUNSWICK

Recapitulation Sheet Recapitulation du scrutin

(Section 92 (4))

(Article 92 (4))

ELECTORAL DISTRICT OF / *District Electoral de* Kings East No. 21 (cont'd.)
RETURNING OFFICER / *Prés. d'élection* Ronald Wallace

Polling Division <i>Arrondissements de votation</i>			Votes Counted For (Name of each candidate) <i>Nombre de votes attribués à (Nom de chaque candidat)</i>							
Name of City, Town, Village or Parish Nom de la Cité, Ville, Village ou Paroisse	Urban or Rural Urbain ou Rurale	Hazen Myers (PC)	Gordon A. Lewis (L)	Ernest Seedhouse (NDP)	TOTAL / TOTALE	Rejected Ballot Papers Nombre des Bulletins Rejetés	Number of Names on Official List of Electors Nombre de noms sur la liste officielle des électeurs	Number of Electors who Cast Votes	Nombre d'électeurs qui ont déposé leurs votes	
34 Sussex - Ward III Part 2	R	112	47	15	174	0	286	174		
35 Sussex - Ward III Part 3	R	100	72	8	180	0	299	180		
Advance Poll	R	75	29	3	107	1		108		
Totals		3251	2135	342	5728	32	8364	5760		

NEW BRUNSWICK ELECTION'S ACT
 LOI ELECTORALE DU NOUVEAU-BRUNSWICK

Recapitulation Sheet Recapitulation du scrutin

(Section 92 (4))

(Article 92 (4))

ELECTORAL DISTRICT OF / *District Electoral de* Kings West No. 22
 RETURNING OFFICER / *Prés. d'élection* B. Sherwood DeLong

Polling Division <i>Arrondissements de votation</i>		Votes Counted For (Name of each candidate) <i>Nombre de votes attribués à (Nom de chaque candidat)</i>							
Name of City, Town, Village or Parish <i>Nom de la Cité, Ville, Village ou Paroisse</i>	Urban or Rural <i>Urbain ou Rurale</i>	John Baxter (PC)	Jack Stevens (L)	George Little (NDP)	TOTAL / TOTALE	Rejected Ballot Papers <i>Nombre des Bulletins Rejetés</i>	Number of Names on Official List of Electors <i>Nombre de noms sur la liste officielle des électeurs</i>	Number of Electors who Cast Votes <i>Nombre d'électeurs qui ont déposé leurs votes</i>	
1 Hampton	R	100	62	22	184	2	268	186	
2A "	R	73	43	30	146	1	195	147	
2B "	R	71	33	22	126	0	178	126	
3 "	R	84	92	22	198	3	258	201	
4 "	R	93	43	35	171	0	301	171	
5 "	R	122	85	32	239	0	314	239	
6A "	R	67	55	18	140	0	195	140	
6B "	R	51	49	12	112	0	169	112	
7 Nauwigewauk	R	138	84	40	262	0	343	262	
8 Nauwigewauk	R	83	53	39	175	1	345	176	
9A Rothesay	R	65	60	13	138	2	200	140	
9B Rothesay	R	78	60	6	144	0	229	144	
10 Rothesay	R	75	76	12	163	1	211	164	
11 Rothesay	R	91	68	10	169	2	241	171	
12 Renforth	R	82	88	4	174	1	239	175	
13 "	R	101	100	4	205	0	245	205	
14 "	R	91	112	22	225	1	286	226	
15 "	R	98	90	10	198	2	259	200	
16A "	R	78	50	14	142	1	359	143	
16B "	R	69	50	11	130	1	131	131	
17 "	R	132	78	24	234	2	327	236	
18 Quispamsis	R	100	55	33	188	5	299	193	
19A "	R	69	66	49	184	0	543	184	
19B "	R	74	71	23	168	0	168	168	
20 "	R	106	99	43	248	0	305	248	
21A "	R	79	58	35	172	0	420	172	
21B "	R	77	46	21	144	0	144	144	
22A "	R	83	75	47	205	2	597	207	
22B "	R	82	75	28	185	0	185	185	
23A "	R	64	33	22	119	0	436	119	
23B "	R	52	39	15	106	0	106	106	
24 "	R	55	32	19	106	0	149	106	
25A "	R	50	32	29	111	0	370	111	

NEW BRUNSWICK ELECTION'S ACT
LOI ELECTORALE DU NOUVEAU-BRUNSWICK

Recapitulation Sheet Recapitulation du scrutin

(Section 92 (4))

(Article 92 (4))

ELECTORAL DISTRICT OF / *District Electoral de* Kings West No. 22 (cont'd.)
RETURNING OFFICER / *Prés. d'élection* B. Sherwood Delong

Polling Division <i>Arrondissements de votation</i>		Votes Counted For (Name of each candidate) <i>Nombre de votes attribués à (Nom de chaque candidat)</i>							
Name of City, Town, Village or Parish Nom de la Cité, Ville, Village ou Paroisse	Urban or Rural Urbain ou Rurale	John Baxter (PC)	Jack Stevens (L)	George Little (NDP)		TOTAL / TOTALE	Rejected Ballot Papers Nombre des Bulletins Rejetés	Number of Names on Official List of Electors Nombre de noms sur la liste officielle des électeurs	Number of Electors who Cast Votes Nombre d'électeurs qui ont déposé leurs votes
25B Quispamsis	R	40	37	21		98	1		99
26 "	R	63	41	21		125	1	206	126
27A Fairvale	R	52	38	25		115	0	441	115
27B "	R	56	37	15		108	0		108
28 "	R	96	80	39		215	1	350	216
29 "	R	71	57	22		150	1	224	151
30 "	R	115	89	21		225	0	312	225
31 "	R	107	62	29		198	0	285	198
32 "	R	93	80	23		196	2	293	198
33A Gondola Point	R	60	41	16		117	0		117
33B "	R	65	38	15		118	1	386	119
34 "	R	83	54	30		167	1	315	168
35 "	R	112	82	36		230	0	291	230
36A "	R	71	37	17		125	0	357	125
36B "	R	64	32	12		108	0		108
37 "	R	49	37	9		95	0	153	95
Advanced Poll									
1 - 37 Quispamsis	R	117	69	15		201	0		201
Totals		4047	3023	1132		8202	35	11894	8273

Voter Turnout / *Pourcentage d'électeurs* 69.25%

NEW BRUNSWICK ELECTION'S ACT
 LOI ELECTORALE DU NOUVEAU-BRUNSWICK

Recapitulation Sheet Recapitulation du scrutin

(Section 92 (4))

(Article 92 (4))

ELECTORAL DISTRICT OF / *District Electoral de* Kent North No. 23
 RETURNING OFFICER / *Prés. d'élection* William J. MacDonald

Polling Division <i>Arrondissements de votation</i>		Votes Counted For (Name of each candidate) <i>Nombre de votes attribués à (Nom de chaque candidat)</i>							
Name of City, Town, Village or Parish <i>Nom de la Cité, Ville, Village ou Paroisse</i>	Urban or Rural <i>Urbain ou Rurale</i>	Arsenault, Lewis (PC)	Daigle, Joseph (L)	Ouellette, Philippe (PA)	TOTAL / TOTALE	Rejected Ballot Papers <i>Nombre des Bulletins Rejetés</i>	Number of Names on Official List of Electors <i>Nombre de noms sur la liste officielle des électeurs</i>	Number of Electors who Cast Votes <i>Nombre d'électeurs qui ont déposé leurs votes</i>	
1	Richibucto	R	35	173	8	216	0	274	216
2	Richibucto	R	31	173	5	209	5	252	214
3	Richibucto	R	51	120	6	177	1	215	178
4	Richibucto	R	32	78	9	119	0	128	119
5	Richibucto	R	25	197	10	232	4	266	236
6	Little Aldouane	R	23	163	15	201	0	211	201
7	Aldouane	R	42	128	9	179	3	232	182
8	St. Charles	R	40	212	7	259	1	314	260
9	St. Charles	R	43	154	12	209	2	254	211
10	St. Louis	R	51	89	17	157	12	169	169
11	St. Louis	R	61	137	26	224	6	305	230
12	St. Louis	R	67	116	22	205	0	244	205
13	St. Louis	R	77	149	12	238	5	274	243
14	St. Louis	R	30	78	23	131	6	146	137
15	St. Louis	R	55	162	27	244	3	293	247
16A	St. Ignace	R	30	122	20	172	4	223	176
16B	St. Ignace	R	47	79	22	148	3	191	151
17	St. Ignace	R	23	98	6	127	1	145	128
18	Acadieville	R	44	199	18	261	2	301	263
19	Acadie Siding	R	35	159	9	203	1	243	204
20	Village St. Jean	R	19	16	3	38	0	47	38
21	Kouchibouquac	R	105	100	26	231	4	298	235
22	Pointe-Sapin	R	45	147	21	213	4	286	217
23	Pointe-Sapin	R	36	56	16	108	3	200	111
Advance Poll									
	Richibucto	R	23	51	10	84	0		84
Totals			1070	3156	359	4585	70	5511	4655

NEW BRUNSWICK ELECTION'S ACT
LOI ELECTORALE DU NOUVEAU-BRUNSWICK

Recapitulation Sheet Recapitulation du scrutin

(Section 92 (4))

(Article 92 (4))

ELECTORAL DISTRICT OF / *District Electoral de* Madawaska Centre No. 24
RETURNING OFFICER / *Prés. d'élection* Béatrice Beaulieu

Polling Division <i>Arrondissements de votation</i>		Votes Counted For (Name of each candidate) <i>Nombre de votes attribués à (Nom de chaque candidat)</i>							
Name of City, Town, Village or Parish Nom de la Cité, Ville, Village ou Paroisse	Urban or Rural Urbain ou Rural	L. Plourde (PC)	G. Clavette (L)	A. Gagnon (PA)	TOTAL / TOTALE	Rejected Ballot Papers Nombre des Bulletins Rejetés	Number of Names on Official List of Electors Nombre de noms sur la liste officielle des électeurs	Number of Electors who Cast Votes Nombre d'électeurs qui ont déposé leurs votes	
1	Boucher Office	U	56	115	3	174	1	236	175
2	Boucher Office	U	64	60	3	127	5	154	132
3A	St. Joseph	R	45	78	6	129	2	214	131
3B	St. Joseph	R	55	76	12	143	2	262	145
4	St. Joseph	R	106	134	4	244	1	329	245
5A	Iroquois	R	72	53	6	131	5	177	136
5B	Iroquois	R	50	68	3	121	3	177	124
6	Iroquois	R	42	75	0	117	0	154	117
7	Iroquois	R	36	75	4	115	1	162	116
8	St. Basile	R	36	142	11	189	1	266	190
9	St. Basile	R	60	124	4	188	1	245	189
10A	St. Basile	R	59	122	8	189	3	233	192
10B	St. Basile	R	56	120	7	183	0	233	183
11	St. Basile	R	62	126	6	194	4	268	198
12	St. Basile	R	3	22	2	27	0	116	27
13	St. Basile	R	50	63	5	118	2	167	120
14	Riviere Verte	R	12	74	4	90	1	103	91
15	Riviere Verte	R	66	128	1	195	6	275	201
16A	Riviere Verte	R	73	137	4	214	17	298	231
16B	Riviere Verte	R	66	150	3	219	2	298	221
17	Riviere Verte	R	28	75	2	105	0	140	105
18	Iroquois	R	83	76	2	161	4	216	165
	Advanced Poll	R	172	115	6	293	2		295
	Totals		1352	2208	106	3666	63	4723	3729

NEW BRUNSWICK ELECTION'S ACT
 LOI ELECTORALE DU NOUVEAU-BRUNSWICK

Recapitulation Sheet Recapitulation du scrutin

(Section 92 (4))

(Article 92 (4))

ELECTORAL DISTRICT OF / *District Electoral de* Madawaska Les Lacs No. 25
 RETURNING OFFICER / *Prés. d'élection* Emile Ouellette

Polling Division <i>Arrondissements de votation</i>		Votes Counted For (Name of each candidate) <i>Nombre de votes attribués à (Nom de chaque candidat)</i>							
Name of City, Town, Village or Parish <i>Nom de la Cité, Ville, Village ou Paroisse</i>	Urban or Rural <i>Urbain ou Rurale</i>	Ouellette, Jean-Pierre (PC)	Bellefleur, Nelson (L)	LeClerc, Yves (PA)	TOTAL / TOTALE	Rejected Ballot Papers <i>Nombre des Bulletins Rejetés</i>	Number of Names on Official List of Electors <i>Nombre de noms sur la liste officielle des électeurs</i>	Number of Electors who Cast Votes <i>Nombre d'électeurs qui ont déposé leurs votes</i>	
1 Connors	R	75	43	1	119	0	148	119	
2 Pelletier's Mill	R	95	64	1	160	4	196	164	
3 St. François	R	187	24	1	212	3	258	215	
4 St. François	R	193	73	0	266	10	330	276	
5 Clair	R	140	66	1	207	4	308	211	
6 Clair	R	67	60	1	128	4	175	132	
7 Clair	R	125	95	0	220	5	268	225	
8 Lac-Baker	R	120	90	5	215	2	268	217	
9 Lac-Baker	R	64	86	2	152	5	199	157	
10 Baker Brook	R	143	84	2	229	4	292	233	
11 Baker Brook (Val Lambert)	R	51	35	0	86	5	108	91	
12 Baker Brook	R	184	95	6	285	1	345	286	
13A St. Hilaire	R	90	59	2	151	2	175	153	
13B St. Hilaire	R	120	49	1	170	3	201	173	
14 Verret	R	108	106	11	225	0	277	225	
15 Verret	R	133	79	5	217	3	269	220	
16 Rue Canada	R	81	83	7	171	5	207	176	
17A St. Jacques	R	97	66	3	166	4	189	170	
17B St. Jacques	R	79	85	0	164	4	208	168	
18 St. Jacques	R	81	80	7	168	2	192	170	
19 St. Jacques	R	50	76	3	129	2	168	131	
20 St. Jacques	R	118	171	7	296	7	343	303	
21 St. Jacques	R	31	123	5	159	0	183	159	
22 St. Jacques	R	142	97	10	249	3	317	252	
23 Riviere à truite	R	27	32	1	60	0	64	60	
24 Moulin Morneault	R	167	86	7	260	3	320	263	
Advanced Poll									
Baker Brook	R	108	64	1	173	2		175	
Totals		2876	2071	90	5037	87	6008	5124	

NEW BRUNSWICK ELECTION'S ACT
LOI ELECTORALE DU NOUVEAU-BRUNSWICK

Recapitulation Sheet Recapitulation du scrutin

(Section 92 (4))

(Article 92 (4))

ELECTORAL DISTRICT OF / *District Electoral de* Madawaska South No. 26
RETURNING OFFICER / *Prés. d'élection* Germaine Cote

Polling Division <i>Arrondissements de votation</i>		Votes Counted For (Name of each candidate) <i>Nombre de votes attribués à (Nom de chaque candidat)</i>								
Name of City, Town, Village or Parish <i>Nom de la Cité, Ville, Village ou Paroisse</i>	Urban or Rural <i>Urbain ou Rural</i>	Violette, Jean Marc (PC)	Côté, Héliodore (L)	Lapointe, Jacques (PA)	Thériault, Leo (Ind.)	TOTAL / TOTALE	Rejected Ballot Papers <i>Nombre des Bulletins Rejetés</i>	Number of Names on Official List of Electors <i>Nombre de noms sur la liste officielle des électeurs</i>	Number of Electors who Cast Votes <i>Nombre d'électeurs qui ont déposé leurs votes</i>	
1	Ste. Anne	R	36	112	1	14	163	2	227	165
2	Ste. Anne	R	106	153	5	8	272	3	398	275
3	Ste. Anne	R	45	129	8	4	186	3	241	189
4	Ste. Anne	R	59	128	6	24	217	13	288	230
5	Ste. Anne	R	63	98	2	21	184	3	264	187
6	Siegas	R	74	73	5	15	167	5	239	172
7	Notre-Dame-de-Lourdes	R	75	145	9	13	242	1	304	243
8	St. Leonard	R	78	28	4	6	116	6	183	122
9	St. Leonard	R	86	48	8	5	147	2	208	149
10	St. Leonard	R	149	66	10	4	229	3	336	232
11	St. Leonard	R	126	56	2	6	190	2	284	192
12	St. Leonard	R	77	31	12	0	120	0	178	120
13	St. Leonard (Parent)	R	67	136	14	18	235	4	319	239
14A	St. André (A - L)	R	13	67	0	86	166	3	466	216
14	St. André (M - Z)	R	30	65	19	97	211	5	169	169
15	St. André	R	22	61	5	97	185	0	188	185
16	St. André	R	19	126	3	97	245	4	312	249
17	St. André, Grand Sault, R.R. 6	R	38	68	4	67	177	3	214	180
18	St. André, Grand Sault, R.R. 6	R	35	53	3	29	120	2	159	122
19	St. André, Grand Sault, R.R. 6	R	40	93	8	41	182	6	219	188
	Advance Poll									
	Madawaska South 26	R	160	96	9	7	272	1		273
	Totals		1398	1832	137	659	4026	71	5027	4097

NEW BRUNSWICK ELECTION'S ACT
LOI ELECTORALE DU NOUVEAU-BRUNSWICK

Recapitulation Sheet Recapitulation du scrutin

(Section 92 (4))

(Article 92 (4))

ELECTORAL DISTRICT OF / *District Electoral de* Memramcook No. 27
RETURNING OFFICER / *Prés. d'élection* Mrs. Yvette Steeves

Polling Division <i>Arrondissements de votation</i>		Votes Counted For (Name of each candidate) <i>Nombre de votes attribués à (Nom de chaque candidat)</i>								
Name of City, Town, Village or Parish <i>Nom de la Cité, Ville, Village ou Patoisse</i>	Urban or Rural <i>Urbain ou Rurale</i>	Daigle, Euclide (PC)	Malenfant, William (L)	Gaudet, Donatien (PA)	LeBlanc, Eugene (NDP)	TOTAL / TOTALE	Rejected Ballot Papers <i>Nombre des Bulletins Rejetés</i>	Number of Names on Official List of Electors <i>Nombre de noms sur la liste officielle des électeurs</i>	Number of Electors who Cast Votes <i>Nombre d'électeurs qui ont déposé leurs votes</i>	
		1 Dieppe	U	21	111	9	8	149	2	176
2 "	U	29	149	6	7	191	4	264	195	
3 "	U	37	167	8	13	225	1	293	226	
4 "	U	17	114	3	3	137	0	183	137	
5 "	U	24	173	9	12	218	4	282	222	
6 "	U	27	127	13	9	176	1	227	177	
7 "	U	30	204	9	16	259	3	342	262	
8 "	U	22	173	8	13	216	10	394	226	
9A "	U	24	106	4	14	148	3	215	151	
9B "	U	22	98	1	12	133	2	218	135	
10 "	U	62	72	3	15	152	2	215	154	
11 "	U	50	75	3	16	144	0	199	144	
12 "	U	14	74	3	2	93	1	110	94	
13A "	U	26	110	21	14	171	2	243	173	
13B "	U	35	93	19	12	159	2	161	161	
14 "	U	50	183	32	8	273	1	331	274	
15 "	U	19	133	12	16	180	2	237	182	
16 "	U	46	168	35	7	256	0	330	256	
17 "	U	45	130	32	5	212	2	259	214	
18 Fox Creek	U	37	150	16	9	212	1	252	213	
19 Dieppe	U	47	177	17	7	248	2	323	250	
20A Pré D'Em Haut	R	28	89	7	8	132	2	183	134	
20B Pré D'Em Haut	R	29	83	8	12	132	2	184	134	
21 Pré D'Em Haut	R	53	167	28	1	249	1	301	250	
22 Cormier's Cove	R	17	67	16	7	107	0	136	107	
23 St.-Joseph	R	29	58	43	6	136	2	169	138	
24 Saint-Joseph	R	22	140	75	2	239	3	297	242	
25 Memramcook	R	61	139	35	10	245	1	299	246	
26 Hétrière	R	49	136	23	4	212	4	216	216	
27 Memramcook	R	48	116	21	32	217	3	258	220	
28 Memramcook	R	51	124	20	7	202	0	275	202	
29A Memramcook	R	27	105	5	8	145	2	188	147	
29B Memramcook	R	31	94	16	4	145	1	183	146	

NEW BRUNSWICK ELECTION'S ACT
LOI ELECTORALE DU NOUVEAU-BRUNSWICK

Recapitulation Sheet Recapitulation du scrutin

(Section 92 (4))

(Article 92 (4))

ELECTORAL DISTRICT OF / *District Electoral de* Memramcook No. 27 (cont'd.)
RETURNING OFFICER / *Prés. d'élection* Mrs. Yvette Sieeves

Polling Division <i>Arrondissements de votation</i>		Votes Counted For (Name of each candidate) <i>Nombre de votes attribués à (Nom de chaque candidat)</i>								
Name of City, Town, Village or Parish <i>Nom de la Cité, Ville, Village ou Paroisse</i>	Urban or Rural <i>Urbain ou Rural</i>	Daigle, Euclide (PC)	Malenfant, William (L)	Gaudet, Donatien (PA)	LeBlanc, Eugene (NDP)	TOTAL / TOTALE	Rejected Ballot Papers <i>Nombre des Bulletins Rejetés</i>	Number of Names on Official List of Electors <i>Nombre de noms sur la liste officielle des électeurs</i>	Number of Electors who Cast Votes <i>Nombre d'électeurs qui ont déposé leurs votes</i>	
30 College Bridge	R	89	118	20	11	238	5	319	243	
31 Memramcook R	R	49	99	36	4	188	0	219	188	
32 Memramcook Est.	R	24	125	16	5	170	1	225	171	
Advance Poll										
Dieppe	R	57	158	11	6	232	1		233	
Totals		1348	4605	643	345	6941	73	8706	7014	

Voter Turnout / *Pourcentage d'électeurs* 80.57%

NEW BRUNSWICK ELECTION'S ACT
 LOI ELECTORALE DU NOUVEAU-BRUNSWICK

Recapitulation Sheet Recapitulation du scrutin

(Section 92 (4))

(Article 92 (4))

ELECTORAL DISTRICT OF / *District Electoral de* Miramichi Bay No. 28
 RETURNING OFFICER / *Prés. d'élection* Eva MacKnight

Polling Division <i>Arrondissements de votation</i>		Votes Counted For (Name of each candidate) <i>Nombre de votes attribués à (Nom de chaque candidat)</i>							
Name of City, Town, Village or Parish <i>Nom de la Cité, Ville, Village ou Paroisse</i>	Urban or Rural <i>Urbain ou Rural</i>	Gordon, James (PC)	Legresley, Edgar (L)	Curry, Solomon (Ind.)	TOTAL / TOTALE	Rejected Ballot Papers <i>Nombre des Bulletins Rejetés</i>	Number of Names on Official List of Electors <i>Nombre de noms sur la liste officielle des électeurs</i>	Number of Electors who Cast Votes <i>Nombre d'électeurs qui ont déposés leurs votes</i>	
1	Bellefond	R	47	91	12	150	1	161	151
2	Beaverbrook	R	79	50	6	135	4	170	139
3	Newcastle Chaplin, Island Rd.	R	53	98	8	159	3	205	162
4A	Ferry Road	R	140	58	6	204	1	234	205
4B	Ferry Road	R	118	78	2	198	1	227	199
5A	Lower Newcastle	R	86	64	5	155	1	184	156
5B	Lower Newcastle	R	73	84	7	164	7	195	171
6	Bartibogue	R	63	67	7	137	0	173	137
7	New Jersey	R	105	79	19	203	3	275	206
8	Burnt Church Indian Res.	R	32	56	110	198	5	280	203
9A	Lavillette	R	21	94	69	184	0	273	184
9B	Lavillette	R	29	100	68	197	1	273	198
10	Lagaceville	R	62	119	114	295	2	334	297
11A	Fair Isle	R	13	31	82	126	8	152	134
11B	Fair Isle	R	41	28	97	166	5	206	171
12	Neguac, Riviere des Caches North	R	48	98	104	250	0	290	250
13	Neguac, Riviere des Caches South	R	43	80	59	182	1	209	183
14A	Lower Neguac North	R	39	53	90	182	4	202	186
14B	Lower Neguac North	R	41	54	69	164	6	189	170
15	Lower Neguac South	R	37	66	38	141	5	161	146
16A	Covedell - Grattan	R	21	64	91	176	0	206	176
16B	Covedell - Grattan	R	38	27	91	156	0	194	156
17A	Tabusintac	R	72	56	9	137	4	182	141
17B	Tabusintac	R	85	47	6	138	1	186	139
18	Brantville West	R	45	132	48	225	2	281	227
19A	Brantville East	R	23	92	42	157	3	183	160
19B	Brantville East	R	60	62	49	171	1	209	172
20	Upper Portage River	R	89	151	47	287	5	350	292
21A	Portage River and Légère	R	41	66	63	170	3	198	173
21B	Portage River and Légère	R	46	42	75	163	2	205	165

NEW BRUNSWICK ELECTION'S ACT
LOI ELECTORALE DU NOUVEAU-BRUNSWICK

Recapitulation Sheet Recapitulation du scrutin

(Section 92 (4))

(Article 92 (4))

ELECTORAL DISTRICT OF / *District Electoral de* Miramichi Bay No. 28 (cont'd.)
RETURNING OFFICER / *Prés. d'élection* Eva MacKnight

Polling Division <i>Arrondissements de votation</i>		Votes Counted For (Name of each candidate) <i>Nombre de votes attribués à (Nom de chaque candidat)</i>							
Name of City, Town, Village or Parish Nom de la Cité, Ville, Village ou Paroisse	Urban or Rural Urban ou Rurale	Gordon, James (PC)	Legresley, Edgar (L)	Curry, Solomon (Ind.)		TOTAL / TOTALE	Rejected Ballot Papers Nombre des Bulletins Rejetés	Number of Names on Official List of Electors Nombre de noms sur la liste officielle des électeurs	Number of Electors who Cast Votes Nombre d'électeurs qui ont déposé leurs votes
Advanced Poll	R	60	45	31		136	0		136
Totals		1750	2232	1524		5506	79	6587	5585

NEW BRUNSWICK ELECTION'S ACT
 LOI ELECTORALE DU NOUVEAU-BRUNSWICK

Recapitulation Sheet Recapitulation du scrutin

(Section 92 (4))

(Article 92 (4))

ELECTORAL DISTRICT OF / *District Electoral de* Miramichi Newcastle No. 29
 RETURNING OFFICER / *Prés. d'élection* J. Allie Savage

Polling Division <i>Arrondissements de votation</i>		Votes Counted For (Name of each candidate) <i>Nombre de votes attribués à (Nom de chaque candidat)</i>							
Name of City, Town, Village or Parish <i>Nom de la Cité, Ville Village ou Paroisse</i>	Urban or Rural <i>Urbain ou Rural</i>	Rev. Douglas Woods (PC)	Mr. John McKay (L)			TOTAL / TOTALE	Rejected Ballot Papers <i>Nombre des Bulletins Rejetés</i>	Number of Names on Official List of Electors <i>Nombre de noms sur la liste officielle des électeurs</i>	Number of Electors who Cast Votes <i>Nombre d'électeurs qui ont déposé leurs votes</i>
1	Lindon Rec. Centre	U	138	85		223	2	283	225
2	Lindon Rec. Centre	U	175	101		276	4	356	280
3	Lindon Rec. Centre	U	61	47		108	1	142	109
4	Lindon Rec. Centre	U	55	67		122	1	150	123
5	Lindon Rec. Centre	U	75	105		180	3	256	183
6	Lindon Rec. Centre	U	104	108		212	1	279	213
7	Lindon Rec. Centre	U	121	124		245	4	327	249
8	United Church Centre	U	90	77		167	1	193	168
9	United Church Centre	U	71	107		178	4	244	182
10	United Church Centre	U	45	68		113	0	139	113
11	United Church Centre	U	74	83		157	1	205	158
12	United Church Centre	U	96	79		175	1	240	176
13	United Church Centre	U	80	127		207	0	248	207
14	The Pines	U	212	110		322	2	404	324
15	The Pines	U	92	69		161	3	206	164
16	The Pines	U	129	184		313	8	350	321
17	Nordin Rec. Centre	R	78	125		203	7	247	210
18	Douglastown Village Hall	R	84	100		184	2	222	186
19	Douglastown Village Hall	R	79	75		154	3	200	157
20	Douglastown Village Hall	R	70	83		153	2	193	155
21	Byron Goodin Civic Centre	R	51	142		193	1	248	194
22	Byron Goodin Civic Centre	R	63	164		227	6	293	233
23	Byron Goodin Civic Centre	R	47	91		138	1	167	139
24	Byron Goodin Civic Centre	R	84	69		153	2	167	155
25	Earl Hosford Res.	R	84	88		172	3	200	175
26	Eugene Dunnett Res.	R	120	60		180	2	224	182
27	Eldon Sobey Res.	R	75	98		173	0	204	173
28	Eelground Band Hall	R	57	68		125	6	170	131
29	Mrs. Alphonse Dennis Res.	R	128	145		273	2	348	275
30	Mrs. Alphonse Dennis Res.	R	65	22		87	0	107	87
31	Anna's Fabric Bldg.	R	115	79		194	1	273	195
32	Anna's Fabric Bldg.	R	135	47		182	4	216	186
33	Meadow School	R	107	127		234	1	266	235

NEW BRUNSWICK ELECTION'S ACT
LOI ELECTORALE DU NOUVEAU-BRUNSWICK

Recapitulation Sheet Recapitulation du scrutin

(Section 92 (4))

(Article 92 (4))

ELECTORAL DISTRICT OF / *District Electoral de* Miramichi Newcastle No. 29 (cont'd.)
RETURNING OFFICER / *Prés. d'élection* J. Allie Savage

Polling Division <i>Arrondissements de votation</i>		Votes Counted For (Name of each candidate) <i>Nombre de votes attribués à (Nom de chaque candidat)</i>								
Name of City, Town, Village or Parish Nom de la Cité, Ville, Village ou Paroisse	Urban or Rural Urbain ou Rurale	Rev. Douglas Woods (PC)		Mr. John McKay (L)			TOTAL / TOTALE	Rejected Ballot Papers Nombre des Bulletins Rejetés	Number of Names on Official List of Electors Nombre de noms sur la liste officielle des électeurs	Number of Electors who Cast Votes Nombre d'électeurs qui ont déposé leurs votes
Advance Poll										
United Church Centre		67	76			143	0			143
Totals		3127	3200			6327	79	7767		6406

NEW BRUNSWICK ELECTION'S ACT
 LOI ELECTORALE DU NOUVEAU-BRUNSWICK

Recapitulation Sheet Recapitulation du scrutin

(Section 92 (4))

(Article 92 (4))

ELECTORAL DISTRICT OF / *District Electoral de* Southwest Miramichi No. 30
 RETURNING OFFICER / *Prés. d'élection* Donald E. Taylor

Polling Division <i>Arrondissements de votation</i>		Votes Counted For (Name of each candidate) <i>Nombre de votes attribués à (Nom de chaque candidat)</i>							
Name of City, Town, Village or Parish <i>Nom de la Cité, Ville, Village ou Paroisse</i>	Urban or Rural <i>Urbain ou Rurale</i>	John Frederick Munn (PC)	Morris Vernon Green (L)			TOTAL / TOTALE	Rejected Ballot Papers <i>Nombre des Bulletins Rejetés</i>	Number of Names on Official List of Electors <i>Nombre de noms sur la liste officielle des électeurs</i>	Number of Electors who Cast Votes <i>Nombre d'électeurs qui ont déposé leurs votes</i>
1 Derby Junction, Lower Derby	R	134	107			241	2	306	243
2 Millerton, Derby	R	101	97			198	1	249	199
3 Quarryville, Upper Derby	R	93	104			197	1	239	198
4 White & Gray Rapids	R	89	114			203	13	255	216
5 Coughlan's	R	101	68			169	2	211	171
6 A - H Renous	R	46	205			251	11	291	262
6 I - Z Renous	R	34	104			138	7	171	145
7 Barnettville	R	98	49			147	3	192	150
8 Blackville	R	149	94			243	2	282	245
9 Blackville	R	85	165			250	3	314	253
10 Howard's	R	67	100			167	7	239	174
11 Upper Blackville	R	61	57			118	3	156	121
12 Blissfield	R	129	107			236	10	288	246
13 A - M Storeytown	R	61	87			148	0	214	148
13 N - Z Storeytown	R	69	97			166	0	197	166
14 Doaktown	R	167	122			289	1	342	290
15 Doaktown	R	52	53			105	4	129	109
16 McNamee, Carroll's Crossing	R	142	108			250	5	301	255
17 Ludlow	R	76	61			137	0	171	137
18 Ludlow	R	117	122			239	3	310	242
19 Boiestown	R	109	99			208	5	254	213
20 Holtville	R	138	46			184	0	219	184
21 A - K South Esk	R	77	72			149	0	190	149
21 L - Z South Esk	R	76	74			150	3	198	153
22 A - K Red Bank, Lyttleton	R	48	93			141	5	233	146
22 L - R Red Bank, Lyttleton	R	43	62			105	3	174	108
22 S - Z Red Bank, Lyttleton	R	74	136			210	0	268	210
23 Halcomb	R	108	56			164	1	186	165

NEW BRUNSWICK ELECTION'S ACT
LOI ELECTORALE DU NOUVEAU-BRUNSWICK

Recapitulation Sheet . Recapitulation du scrutin

(Section 92 (4))

(Article 92 (4))

ELECTORAL DISTRICT OF / *District Electoral de* Southwest Miramichi No. 30 (cont'd.)
RETURNING OFFICER / *Prés. d'élection* Donald E. Taylor

Polling Division <i>Arrondissements de votation</i>		Votes Counted For (Name of each candidate) <i>Nombre de votes attribués à (Nom de chaque candidat)</i>							
Name of City, Town, Village or Parish <i>Nom de la Cité, Ville, Village ou Paroisse</i>	Urban or Rural <i>Urbain ou Rurale</i>	John Frederick Munn (PC)	Morris Vernon Green (L)			TOTAL / TOTALE	Rejected Ballot Papers <i>Nombre des Bulletins Rejetés</i>	Number of Names on Official List of Electors <i>Nombre de noms sur la liste officielle des électeurs</i>	Number of Electors who Cast Votes <i>Nombre d'électeurs qui ont déposé leurs votes</i>
Advance Polls									
1	Cliff Hall, Lower Derby	R	10	14		24	0		24
2	Blackville Fire Hall	R	9	28		37	0		37
3	Doaktown								
	United Church Hall	R	15	24		39	2		41
	Totals		2578	2725		5303	97	6579	5400

NEW BRUNSWICK ELECTION'S ACT
LOI ELECTORALE DU NOUVEAU-BRUNSWICK

Recapitulation Sheet Recapitulation du scrutin

(Section 92 (4))

(Article 92 (4))

ELECTORAL DISTRICT OF / *District Electoral de* Moncton East No. 31
RETURNING OFFICER / *Prés. d'élection* John Lambert

Polling Division <i>Arrondissements de votation</i>		Votes Counted For (Name of each candidate) <i>Nombre de votes attribués à (Nom de chaque candidat)</i>								
Name of City, Town, Village or Parish <i>Nom de la Cité, Ville, Village ou Paroisse</i>	Urban or Rural <i>Urbain ou Rurale</i>	Raymond J. Thibodeau (PC)	J. Raymond Frenette (L)	John William Kingston (NDP)	Simone LeBlanc-Rainville (PA)	TOTAL / TOTALE	Rejected Ballot Papers <i>Nombre des Bulletins Rejetés</i>	Number of Names on Official List of Electors <i>Nombre de noms sur la liste officielle des électeurs</i>	Number of Electors who Cast Votes <i>Nombre d'électeurs qui ont déposé leurs votes</i>	
		1 Moncton East	U	55	79	19	5	158	0	259
1A "	U	45	55	8	2	110	0	183	110	
2 "	U	45	123	23	11	202	1	315	203	
3 "	U	38	70	20	14	142	2	303	144	
4 "	U	53	65	16	6	140	2	193	142	
4A "	U	27	78	18	7	130	0	187	130	
5 "	U	55	82	13	7	157	2	247	159	
5A "	U	40	84	3	6	133	1	191	134	
6 "	U	78	109	13	7	207	5	278	212	
6A "	U	69	115	13	0	197	1	273	198	
7 "	U	20	74	7	5	106	7	200	113	
7A "	U	48	160	9	5	222	12	260	234	
7B "	U	21	36	3	4	64	1	107	65	
8 "	U	57	89	35	12	193	5	270	198	
9 "	U	30	88	14	9	141	4	243	145	
10 "	U	53	91	14	11	169	0	301	169	
10A "	U	17	70	21	32	140	2	276	142	
11 "	U	45	58	22	4	129	3	199	132	
11A "	U	78	33	14	5	130	2	191	132	
12 "	U	37	89	11	60	197	2	289	199	
13 "	U	78	70	9	30	187	1	339	188	
14 "	U	71	72	28	9	180	3	287	183	
15 "	U	71	105	28	4	208	1	292	209	
16 "	U	33	89	8	20	150	0	232	150	
16A "	U	13	54	10	5	82	3	124	85	
17 "	U	96	57	20	17	190	4	277	194	
18 "	U	49	113	3	38	203	6	354	209	
19 "	U	66	111	12	23	212	4	334	216	
20 "	U	43	135	12	12	202	4	292	206	
21 "	U	24	109	5	4	142	1	193	143	
22 "	U	26	106	7	11	150	6	207	156	
23 "	U	27	86	10	5	128	4	201	132	
24 "	U	54	94	11	13	172	0	248	172	

NEW BRUNSWICK ELECTION'S ACT
LOI ELECTORALE DU NOUVEAU-BRUNSWICK

Recapitulation Sheet Recapitulation du scrutin

(Section 92 (4))

(Article 92 (4))

ELECTORAL DISTRICT OF / *District Electoral de* Moncton East No. 31 (cont'd.)
RETURNING OFFICER / *Prés. d'élection* John Lambert

Polling Division <i>Arrondissements de votation</i>		Votes Counted For (Name of each candidate) <i>Nombre de votes attribués à (Nom de chaque candidat)</i>								
Name of City, Town, Village or Parish <i>Nom de la Cité, Ville, Village ou Paroisse</i>	Urban or Rural <i>Urbain ou Rural</i>	Raymond J. Thibodeau (PC)	J. Raymond Frenette (L)	John William Kingston (NDP)	Simone LeBlanc-Rainville (PA)	TOTAL / TOTALE	Rejected Ballot Papers <i>Nombre des Bulletins Rejetés</i>	Number of Names on Official List of Electors <i>Nombre de noms sur la liste officielle des électeurs</i>	Number of Electors who Cast Votes <i>Nombre d'électeurs qui ont déposé leurs votes</i>	
25 Moncton East	U	40	100	17	17	174	5	265	179	
26 "	U	25	107	11	3	146	4	216	150	
27 "	U	21	136	15	5	177	2	253	179	
28 "	U	28	136	15	1	180	2	252	182	
29 "	U	17	73	9	3	102	6	167	108	
30 "	U	45	78	21	3	147	14	207	161	
31 "	U	21	77	10	3	111	5	176	116	
32 "	U	48	65	8	6	127	4	196	131	
33 "	U	55	58	7	4	124	1	183	125	
34 "	U	26	55	3	6	90	3	124	93	
35 "	U	7	35	1	1	44	2	88	46	
36 "	U	17	19	4	1	41	0	75	41	
Advanced Poll	U	94	133	12	13	252	4		256	
Totals		2006	3921	592	469	6988	141	10347	7129	

NEW BRUNSWICK ELECTION'S ACT
 LOI ELECTORALE DU NOUVEAU-BRUNSWICK

Recapitulation Sheet Recapitulation du scrutin

(Section 92 (4))

(Article 92 (4))

ELECTORAL DISTRICT OF / *District Electoral de* Moncton North No. 32
 RETURNING OFFICER / *Prés. d'élection* A. Bernard Sheehan

Polling Division <i>Arrondissements de votation</i>		Votes Counted For (Name of each candidate) <i>Nombre de votes attribués à (Nom de chaque candidat)</i>							
Name of City, Town, Village or Parish <i>Nom de la Cité, Ville, Village ou Paroisse</i>	Urban or Rural <i>Urbain ou Rurale</i>	Galbraith, Albert J. (PC)	McKee, Father Mike (L)	Richard, Guy J. (PA)	Britton, David (NDP)	TOTAL / TOTALE	Rejected Ballot Papers <i>Nombre des Bulletins Rejetés</i>	Number of Names on Official List of Electors <i>Nombre de noms sur la liste officielle des électeurs</i>	Number of Electors who Cast Votes <i>Nombre d'électeurs qui ont déposé leurs votes</i>
		1 Mountain Rd. School	U	87	89	5	4	185	0
2 Mountain Rd. School	U	105	100	5	11	221	1	306	222
3 Mountain Rd. School	U	77	99	11	9	196	2	259	198
4 Queen Elizabeth School	U	61	89	6	14	170	0	258	170
5 " "	U	50	151	10	6	217	1	289	218
6 " "	U	44	160	10	13	227	2	325	229
7A " "	U	32	59	13	6	110	0	175	110
7B " "	U	21	78	10	3	112	0	180	112
8 " "	U	74	130	10	11	225	2	328	227
9A " "	U	44	58	5	12	119	1	201	120
9B " "	U	42	62	1	9	114	3	149	117
10 " "	U	104	82	3	18	207	7	316	214
11A " "	U	68	81	10	8	167	1	226	168
11B " "	U	39	48	2	11	100	3	103	103
12 Beausejour School	U	46	111	7	7	171	0	274	171
13A " "	U	76	78	6	8	168	1	225	169
13B " "	U	35	92	3	8	138	2	209	140
14A " "	U	49	113	10	10	182	1	235	183
14B " "	U	60	81	4	6	151	0	220	151
15 Queen Elizabeth School	U	77	111	5	20	213	2	296	215
16A St. Henri School	U	25	78	9	8	120	1	174	121
16B " "	U	44	122	9	12	187	2	259	189
17 " "	U	19	178	12	6	215	4	296	219
18 " "	U	2	172	8	5	187	2	247	189
19 " "	U	28	148	5	8	189	2	239	191
20 Beaverbrook School	U	103	99	3	27	232	4	343	236
21A " "	U	25	88	1	9	123	6	201	129
21B " "	U	41	91	2	12	146	4	228	150
22 " "	U	84	86	3	17	190	1	260	191
23 " "	U	142	57	0	8	207	0	280	207
24A " "	U	52	67	3	5	127	0	252	127
24B " "	U	78	66	2	2	148	2	254	150
25 " "	U	53	79	1	7	140	1	232	141

NEW BRUNSWICK ELECTION'S ACT
LOI ELECTORALE DU NOUVEAU-BRUNSWICK

Recapitulation Sheet Recapitulation du scrutin

(Section 92 (4))

(Article 92 (4))

ELECTORAL DISTRICT OF / *District Electoral de* Moncton North No. 32 (cont'd.)
RETURNING OFFICER / *Prés. d'élection* A. Bernard Sheehan

Polling Division <i>Arrondissements de votation</i>		Votes Counted For (Name of each candidate) <i>Nombre de votes attribués à (Nom de chaque candidat)</i>								
Name of City, Town, Village or Parish <i>Nom de la Cité, Ville, Village ou Paroisse</i>	Urban or Rural <i>Urbain ou Rural</i>	Galbraith, Albert J. (PC)	McKee, Father Mike (L)	Richard, Guy J. (PA)	Britton, David (NDP)	TOTAL / TOTALE	Rejected Ballot Papers <i>Nombre des Bulletins Rejetés</i>	Number of Names on Official List of Electors <i>Nombre de noms sur la liste officielle des électeurs</i>	Number of Electors who Cast Votes <i>Nombre d'électeurs qui ont déposé leurs votes</i>	
26 Beaverbrook School	U	90	54	0	10	154	5	243	159	
27A Birchmont School	U	76	69	1	16	162	1	252	163	
27B "	U	86	64	1	9	160	2	247	162	
28A "	U	79	76	4	18	177	2	322	179	
28B "	U	37	50	4	8	99	0	160	99	
29A "	U	61	71	1	6	139	0	216	139	
29B "	U	49	42	0	4	95	0	145	95	
30 "	U	80	99	0	12	191	4	304	195	
31 "	U	107	113	1	7	228	0	298	228	
32 "	U	52	93	2	27	174	2	309	176	
33 "	U	111	109	2	18	240	3	338	243	
34 "	U	100	105	4	13	222	0	349	222	
Advance Poll										
St. Patrick's Family Centre	U	208	214	11	9	442	3	0	445	
Totals		3023	4362	225	477	8087	80	11263	8167	

NEW BRUNSWICK ELECTION'S ACT
 LOI ELECTORALE DU NOUVEAU-BRUNSWICK

Recapitulation Sheet Recapitulation du scrutin

(Section 92 (4))

(Article 92(4))

ELECTORAL DISTRICT OF / *District Electoral de* Moncton West No. 33
 RETURNING OFFICER / *Prés. d'élection* Mill P. Watson

Polling Division <i>Arrondissements de votation</i>		Votes Counted For (Name of each candidate) <i>Nombre de votes attribués à (Nom de chaque candidat)</i>							
Name of City, Town, Village or Parish <i>Nom de la Cité, Ville, Village ou Paroisse</i>	Urban or Rural <i>Urbain ou Rural</i>	Deware, Mabel (PC)	Canning, Donald A. (L)	Hebert, Paul (PA)	TOTAL / TOTALE	Rejected Ballot Papers <i>Nombre des Bulletins Rejetés</i>	Number of Names on Official List of Electors <i>Nombre de noms sur la liste officielle des électeurs</i>	Number of Electors who Cast Votes <i>Nombre d'électeurs qui ont déposé leurs votes</i>	
		1 Moncton West	U	26	48	3	77	0	134
2 " "	U	48	51	15	114	1	178	115	
3 " "	U	50	43	4	97	1	150	98	
4 " "	U	85	55	7	147	2	211	149	
5 " "	U	64	60	2	126	2	216	128	
6 " "	U	73	37	10	120	5	175	125	
7 " "	U	93	64	2	159	0	256	159	
8 " "	U	38	31	13	82	4	130	86	
9 " "	U	64	44	7	115	2	169	117	
10 " "	U	52	58	11	121	2	191	123	
11 " "	U	47	20	4	71	1	127	72	
12 " "	U	92	46	2	140	1	219	141	
13 " "	U	32	40	6	78	0	113	78	
14 " "	U	43	55	9	107	1	145	108	
15 " "	U	41	32	0	73	0	124	73	
16 " "	U	93	56	2	151	1	245	152	
17 " "	U	37	60	2	99	0	154	99	
18 " "	U	32	81	9	122	3	185	125	
19 " "	U	32	54	6	92	2	144	94	
20 " "	U	38	71	9	118	1	161	119	
21 " "	U	52	26	4	82	0	145	82	
22 " "	U	69	40	2	111	0	166	111	
23 " "	U	84	40	2	126	7	198	133	
24 " "	U	72	58	5	135	2	213	137	
25 " "	U	101	37	0	138	0	236	138	
26 " "	U	104	50	2	156	1	199	157	
27 " "	U	126	46	4	176	0	235	176	
28 " "	U	133	37	2	172	0	236	172	
29 " "	U	54	44	4	102	2	159	104	
30 " "	U	93	49	7	149	2	221	151	
31 " "	U	86	63	5	154	7	223	161	
32 " "	U	98	61	0	159	3	225	162	
33 " "	U	109	47	3	159	0	211	159	

NEW BRUNSWICK ELECTION'S ACT
LOI ELECTORALE DU NOUVEAU-BRUNSWICK

Recapitulation Sheet Recapitulation du scrutin

(Section 92 (4))

(Article 92 (4))

ELECTORAL DISTRICT OF / *District Electoral de* Moncton West No. 33 (cont'd.)
RETURNING OFFICER / *Prés. d'élection* Mill P. Watson

Polling Division <i>Arrondissements de votation</i>		Votes Counted For (Name of each candidate) <i>Nombre de votes attribués à (Nom de chaque candidat)</i>								
Name of City, Town, Village or Parish <i>Nom de la Cité, Ville, Village ou Paroisse</i>	Urban or Rural <i>Urbain ou Rural</i>	Deware, Mabel (PC)			Canning, Donald A. (L)			Hebert, Paul (PA)		
		TOTAL / TOTALE	Rejected Ballot Papers <i>Nombre des Bulletins Rejetés</i>	Number of Names on Official List of Electors <i>Nombre de noms sur la liste officielle des électeurs</i>	Number of Electors who Cast Votes <i>Nombre d'électeurs qui ont déposé leurs votes</i>					
34 Moncton West	U	72	43	0	115	2	160	117		
35 " "	U	158	56	3	217	0	277	217		
36 " "	U	147	44	1	192	2	290	194		
37 " "	U	114	40	3	157	0	207	157		
38 " "	U	129	61	2	192	1	268	193		
39 " "	U	107	32	2	141	1	208	142		
40 " "	U	130	42	2	174	1	271	175		
41 " "	U	190	72	3	265	5	336	270		
42 " "	U	162	92	7	261	2	377	263		
43 " "	U	56	102	3	161	2	209	163		
44 " "	U	33	88	5	126	2	188	128		
45 " "	U	53	56	6	115	0	198	115		
46 " "	U	66	132	5	203	2	265	205		
47 " "	U	47	49	4	100	2	147	102		
48 " "	U	20	38	2	60	5	155	65		
49 " "	U	48	48	6	102	1	162	103		
50 " "	U	79	68	3	150	0	205	150		
Advanced Poll	U	339	164	10	513	3		516		
Totals		4211	2831	230	7272	84	10017	7356		

NEW BRUNSWICK ELECTION'S ACT
 LOI ELECTORALE DU NOUVEAU-BRUNSWICK

Recapitulation Sheet Recapitulation du scrutin

(Section 92 (4))

(Article 92 (4))

ELECTORAL DISTRICT OF / *District Electoral de* Nepisiquit Chaleur No. 34
 RETURNING OFFICER / *Prés. d'élection* Francis Blanchard

Polling Division <i>Arrondissements de votation</i>		Votes Counted For (Name of each candidate) <i>Nombre de votes attribués à (Nom de chaque candidat)</i>							
Name of City, Town, Village or Parish <i>Nom de la Cité, Ville, Village ou Paroisse</i>	Urban or Rural <i>Urbain ou Rurale</i>	Hilaire Brideau (PC)	Frank Branch (L)	Paul-Emile Mourant (PA)		TOTAL / TOTALE	Rejected Ballot Papers <i>Nombre des Bulletins Rejetés</i>	Number of Names on Official List of Electors <i>Nombre de noms sur la liste officielle des électeurs</i>	Number of Electors who Cast Votes <i>Nombre d'électeurs qui ont déposé leurs votes</i>
1	North Tetagouche	R	32	123	30	185	1	196	186
2	South Tetagouche	R	30	119	13	162	0	213	162
2A	South Tetagouche	R	47	95	15	157	5	212	162
3	South Tetagouche	R	52	106	8	166	1	204	167
4	Middle River	R	17	63	2	82	3	94	85
5	Goodwin Mills	R	35	114	15	164	3	216	167
6	Rough Waters	R	42	142	20	204	2	257	206
6A	Rough Waters	R	27	110	14	151	1	195	152
7	Papineau Falls	R	36	179	14	229	5	304	234
8	Big River	R	61	200	7	268	3	299	271
9	Bathurst Mines	R	1	16	0	17	0	19	17
10	Salmon Beach	R	64	141	3	208	5	324	213
11	Allardville	R	31	163	51	245	3	293	248
12	Allardville	R	20	146	37	203	10	236	213
13	Allardville	R	23	124	20	167	4	191	171
14	Allardville	R	6	123	22	151	0	178	151
15	Allardville	R	51	72	57	180	0	216	180
16	Allardville-Est (St-Sauveur)	R	20	109	57	186	1	228	187
17	Allardville-Est (St-Sauveur)	R	22	96	100	218	0	261	218
18	Allardville-Est (St-Sauveur)	R	21	108	61	190	0	223	190
19	Canabie	R	53	63	11	127	1	154	128
20	Stonehaven	R	76	64	2	142	1	201	143
21	Stonehaven	R	67	82	4	153	1	192	154
22	Pokeshaw	R	44	81	9	134	1	161	135
23	Grand Anse	R	65	75	56	196	4	244	200
24	Grand Anse	R	66	121	68	255	5	295	260
25	St-Paul (village)	R	15	73	19	107	3	132	110
26	St-Leolin	R	28	61	32	121	0	155	121
27	St-Leolin	R	40	152	101	293	0	327	293

NEW BRUNSWICK ELECTION'S ACT
LOI ELECTORALE DU NOUVEAU-BRUNSWICK

Recapitulation Sheet Recapitulation du scrutin

(Section 92 (4))

(Article 92 (4))

ELECTORAL DISTRICT OF / *District Electoral de* Nepisiquit Chaleur No. 34 (cont'd.)
RETURNING OFFICER / *Prés. d'élection* Francis Blanchard

Polling Division <i>Arrondissements de votation</i>		Votes Counted For (Name of each candidate) <i>Nombre de votes attribués à (Nom de chaque candidat)</i>							
Name of City, Town, Village or Parish <i>Nom de la Cité, Ville, Village ou Péroisse</i>	Urban or Rural <i>Urbain ou Rurale</i>	Hilaire Brideau (PC)	Frank Branch (L)	Paul-Emile Mourant (PA)	TOTAL / TOTALE	Rejected Ballot Papers <i>Nombre des Bulletins Rejetés</i>	Number of Names on Official List of Electors <i>Nombre de noms sur la liste officielle des électeurs</i>	Number of Electors who Cast Votes <i>Nombre d'électeurs qui ont déposé leurs votes</i>	
Advanced Polls									
1	Allardville	R	4	16	3	23	0	23	
2	Grand-Anse	R	6	19	7	32	1	33	
Totals			1102	3156	858	5116	64	6220	5180

NEW BRUNSWICK ELECTION'S ACT
 LOI ELECTORALE DU NOUVEAU-BRUNSWICK

Recapitulation Sheet Recapitulation du scrutin

(Section 92 (4))

(Article 92 (4))

ELECTORAL DISTRICT OF / *District Electoral de* Nigadoo-Chaleur No. 35
 RETURNING OFFICER / *Prés. d'élection* Wilfred Foulém

Polling Division <i>Arrondissements de votation</i>		Votes Counted For (Name of each candidate) <i>Nombre de votes attribués à (Nom de chaque candidat)</i>							
Name of City, Town, Village or Parish <i>Nom de la Cité, Ville, Village ou Paroisse</i>	Urban or Rural <i>Urbain ou Rurale</i>	Boudreau, Roland C. (PC)	Godin, Pierre (L)	Lanteigne, Jean Pierre (PA)	O'Connell, Kevin W. (NDP)	TOTAL / TOTALE	Rejected Ballot Papers <i>Nombre des Bulletins Rejetés</i>	Number of Names on Official List of Electors <i>Nombre de noms sur la liste officielle des électeurs</i>	Number of Electors who Cast Votes <i>Nombre d'électeurs qui ont déposé leurs votes</i>
1 Turgeon	R	85	64	8	40	197	1	233	198
2 Village of Pointe Verte	R	81	93	17	3	194	5	220	199
3 Village of Pointe Verte	R	81	42	15	1	139	1	160	140
4 Village of Pointe Verte	R	118	50	16	3	187	1	223	188
5 Village of Pointe Verte	R	105	123	22	4	254	2	300	256
6 Elmtree	R	84	179	26	9	298	0	338	298
7 Village of Petit Rocher	R	50	106	18	5	179	0	187	179
8 Village of Petit Rocher	R	40	134	19	7	200	3	231	203
9 Village of Petit Rocher	R	32	116	27	1	176	0	234	176
10 Village of Petit Rocher	R	53	121	27	5	206	1	228	207
11 Village of Petit Rocher	R	53	91	30	10	184	0	211	184
12 Petit Rocher Sud	R	40	78	21	7	146	1	172	147
13 Nigadoo Nord	R	58	79	29	3	169	1	198	170
14 Village of Nigadoo	R	93	125	26	10	254	2	302	256
15 Village of Nigadoo	R	65	70	49	10	194	2	248	196
16 Village of Beresford	R	63	54	29	10	156	0	201	156
17 " " "	R	57	92	18	11	178	1	193	179
18 " " "	R	83	77	40	10	210	1	252	211
19 " " "	R	41	83	37	14	175	0	205	175
20 " " "	R	53	64	27	15	159	1	192	160
21 " " "	R	86	59	35	25	205	3	254	208
22 " " "	R	52	73	28	35	188	4	236	192
23 " " "	R	53	43	33	28	157	0	206	157
24 " " "	R	42	24	19	19	104	0	165	104
25 " " "	R	37	38	15	18	108	0	137	108
26 Dunlop Sud	R	67	53	34	19	173	1	209	174
27 Dunlop Nord	R	28	47	21	5	101	0	126	101
28 Robertville	R	49	63	24	2	138	0	171	138
29 Robertville	R	64	65	42	16	187	5	262	192
30 Robertville	R	39	52	51	7	149	0	193	149
31 Ste. Louise	R	37	62	48	10	157	3	205	160
32 Lugar	R	28	32	32	3	95	2	118	97
33 Nicholas Denys	R	44	59	46	3	152	0	189	152

NEW BRUNSWICK ELECTION'S ACT
LOI ELECTORALE DU NOUVEAU-BRUNSWICK

Recapitulation Sheet Recapitulation du scrutin

(Section 92 (4))

(Article 92 (4))

ELECTORAL DISTRICT OF / *District Electoral de* Nigadoo-Chaleur No. 35 (cont'd.)
RETURNING OFFICER / *Prés. d'élection* Wilfred Foulém

Polling Division <i>Arrondissements de votation</i>		Votes Counted For (Name of each candidate) <i>Nombre de votes attribués à (Nom de chaque candidat)</i>							
Name of City, Town, Village or Parish <i>Nom de la Cité, Ville, Village ou Paroisse</i>	Urban or Rural <i>Urbain ou Rurale</i>	Boudreau, Roland C. (PC)	Godin, Pierre (L)	Lanteigne, Jean Pierre (PA)	O'Connell, Kevin W. (NDP)	TOTAL / TOTALE	Rejected Ballot Papers <i>Nombre des Bulletins Rejetés</i>	Number of Names on Official List of Electors <i>Nombre de noms sur la liste officielle des électeurs</i>	Number of Electors who Cast Votes <i>Nombre d'électeurs qui ont déposé leurs votes</i>
34 St-Laurent	R	88	88	52	6	234	0	307	234
35 Tremblay	R	73	79	24	7	183	1	219	184
36 Aicida	R	52	51	33	1	137	0	138	137
37 Laplante	R	37	82	13	2	134	1	157	135
38 Petit Rocher Ouest	R	30	54	12	1	97	2	106	99
39 Madran	R	67	59	30	1	157	1	183	158
Advanced Polls									
1 Petit Rocher	R	28	31	7	0	66	0		66
2 Beresford	R	10	5	3	1	19	0		19
Totals		2346	2960	1103	387	6796	46	8109	6842

Voter Turnout / *Pourcentage d'électeurs* 84.38%

NEW BRUNSWICK ELECTION'S ACT
 LOI ELECTORALE DU NOUVEAU-BRUNSWICK

Recapitulation Sheet Recapitulation du scrutin

(Section 92 (4))

(Article 92 (4))

ELECTORAL DISTRICT OF / *District Electoral de* Oromocto No. 36
 RETURNING OFFICER / *Prés. d'élection* Lloyd Pile

Polling Division <i>Arrondissements de votation</i>			Votes Counted For (Name of each candidate) <i>Nombre de votes attribués à (Nom de chaque candidat)</i>							
Name of City, Town, Village or Parish <i>Nom de la Cité, Ville, Village ou Paroisse</i>	Urban or Rural <i>Urbain ou Rurale</i>	Mckee, John (PC)	Washburn, LeRoy (L)	Aucoin, Jim (NDP)	TOTAL / TOTALE	Rejected Ballot Papers <i>Nombre des Bulletins Rejetés</i>	Number of Names on Official List of Electors <i>Nombre de noms sur la liste officielle des électeurs</i>	Number of Electors who Cast Votes <i>Nombre d'électeurs qui ont déposé leurs votes</i>		
1 A - C Oromocto	R	69	50	0	119	1	168	120		
1 D - Z "	R	94	64	3	161	0	235	161		
2 A - G "	R	65	116	1	182	1	217	183		
2 H - Z "	R	49	52	4	105	1	142	106		
3 "	R	96	137	11	244	3	315	247		
4 "	R	83	115	6	204	1	284	205		
5 "	R	78	85	6	169	1	227	170		
6 A - L "	R	89	100	15	204	0	283	204		
6 M - Z "	R	111	77	12	200	2	264	202		
7 "	R	81	63	12	156	0	277	156		
8 "	U	81	54	13	148	0	244	148		
9 "	U	87	62	16	165	0	295	165		
10 "	U	43	69	13	125	0	223	125		
11 "	U	70	46	10	126	2	228	128		
12 "	U	85	65	13	163	0	269	163		
13 "	U	62	79	8	149	0	233	149		
14 "	U	69	70	7	146	1	252	147		
15 "	U	49	55	20	124	0	255	124		
16 "	U	58	60	13	131	0	257	131		
17 "	U	92	87	12	191	1	303	192		
18 "	U	58	65	8	131	0	257	131		
19A "	U	75	78	7	160	1	230	161		
19B "	U	74	93	3	170	0	226	170		
20 "	U	104	85	12	201	1	314	202		
21 "	U	106	141	3	250	1	298	251		
22 "	U	73	109	9	191	0	238	191		
23 "	U	61	73	3	137	1	177	138		
24A "	U	87	73	3	163	0	212	163		
24B "	U	65	75	7	147	0	201	147		
25A "	U	41	85	16	142	2	326	144		
25B "	U	18	57	10	85	2	287	87		

NEW BRUNSWICK ELECTION'S ACT
LOI ELECTORALE DU NOUVEAU-BRUNSWICK

Recapitulation Sheet Recapitulation du scrutin

(Section 92 (4))

(Article 92 (4))

ELECTORAL DISTRICT OF / *District Electoral de* Oromocto No. 36 (cont'd.)
RETURNING OFFICER / *Prés. d'élection* Lloyd Pile

Polling Division <i>Arrondissements de votation</i>		Votes Counted For (Name of each candidate) <i>Nombre de votes attribués à (Nom de chaque candidat)</i>							
Name of City, Town, Village or Parish Nom de la Cité, Ville, Village ou Paroisse	Urban or Rural Urbain ou Rurale	McKee, John (PC)	Washburn, LeRoy (L)	Aucoin, Jim (NDP)		TOTAL / TOTALE	Rejected Ballot Papers Nombre des Bulletins Rejetés	Number of Names on Official List of Electors Nombre de noms sur la liste officielle des électeurs	Number of Electors who Cast Votes Nombre d'électeurs qui ont déposé leurs votes
Advanced Poll									
Oromocto		194	82	7		283	1		284
Totals		2467	2522	283		5272	23	7737	5295

NEW BRUNSWICK ELECTION'S ACT
LOI ELECTORALE DU NOUVEAU-BRUNSWICK

Recapitulation Sheet Recapitulation du scrutin

(Section 92 (4))

(Article 92 (4))

ELECTORAL DISTRICT OF / *District Electoral de* Petitcodiac No. 37
RETURNING OFFICER / *Prés. d'élection* Victor Horseman

Polling Division <i>Arrondissements de votation</i>			Votes Counted For (Name of each candidate) <i>Nombre de votes attribués à (Nom de chaque candidat)</i>								
Name of City, Town, Village or Parish <i>Nom de la Cité, Ville, Village ou Paroisse</i>	Urban or Rural <i>Urbain ou Rural</i>	Harmer, C.W. (PC)	Alward, Harold (L)	Clarke, Patrick (PA)	McGrath, Ronald (NDP)	Pickett, Rev. C.E. (Ind.)	TOTAL / TOTALE	Rejected Ballot Papers <i>Nombre des Bulletins Rejetés</i>	Number of Names on Official List of Electors <i>Nombre de noms sur la liste officielle des électeurs</i>	Number of Electors who Cast Votes <i>Nombre d'électeurs qui ont déposé leurs votes</i>	
1	Petitcodiac	R	152	61	0	7	6	226	1	327	227
2	Petitcodiac	R	129	91	0	3	17	240	0	318	240
3	Petitcodiac	R	116	61	0	8	13	198	2	232	200
4	Petitcodiac	R	159	74	0	12	12	257	1	349	258
5	Fawcett Hill	R	107	88	0	3	7	205	0	251	205
6	Killams Mills	R	90	99	0	6	8	203	0	252	203
7	River Glade (Jordan Mem.)	R	71	29	4	14	15	133	0	322	133
8	River Glade	R	114	36	1	11	12	174	0	260	174
9	Wheaton Sett.	R	78	46	0	5	13	142	1	185	143
10A	Monteagle (1 - 216-	R	72	63	1	9	18	163	1	216	164
10B	Monteagle (216 - up)	R	44	39	0	7	18	108	1	149	109
11A	Salisbury (1 - 190)	R	82	49	1	9	18	159	0	236	159
11B	Salisbury (191 - up)	R	76	58	1	9	22	166	2	240	168
12	Salisbury	R	84	67	0	18	21	190	0	253	190
13	Salisbury	R	97	85	1	15	23	221	2	330	223
14	Boundary Creek	R	106	32	1	12	17	168	0	239	168
15	Berry Mills	R	127	52	0	16	8	203	3	292	206
16	Berry Mills	R	78	36	0	6	10	130	1	178	131
17	Salisbury Rd. - Rockaway	U	152	48	2	18	20	240	2	335	242
18	Spencer Home - Salis. Rd.	U	103	57	2	18	10	190	1	333	191
19	Uplands - Salis. Rd.	U	150	34	2	9	34	229	1	312	230
20	Spencer Home - Salis Rd.	U	70	20	0	2	16	108	2	198	110
21	Uplands - Salis. Rd.	U	116	23	0	7	13	159	0	202	159
22	Rosewood & Doanes Park	U	63	22	1	4	2	92	0	170	92
23	Canadian Heights Mtd. Rd.	U	65	67	2	21	14	169	0	298	169
24	Hildegarde Sub-div.	U	28	57	4	10	2	101	0	154	101
25A	Hildegarde Area	U	33	74	3	6	3	119	3	190	122
25B	Hildegarde Area	U	38	49	1	10	2	100	1	167	101
26	Mapleton Rd.	U	112	75	8	5	8	208	0	313	208
27	Marsh's & Hamilton Hts.	U	91	59	2	20	3	175	1	291	176
28	Glencairn Sub-div.	U	120	58	1	18	8	205	1	314	206
29	Green Acres Trailer Park	U	92	77	2	26	15	212	2	332	214
30A	Gorge Road (1 - 190)	U	79	42	0	18	2	141	0	190	141

NEW BRUNSWICK ELECTION'S ACT
LOI ELECTORALE DU NOUVEAU-BRUNSWICK

Recapitulation Sheet Recapitulation du scrutin

(Section 92 (4))

(Article 92 (4))

ELECTORAL DISTRICT OF / *District Electoral de* Petitcodiac No. 37 (cont'd.)
RETURNING OFFICER / *Prés. d'élection* Victor Horseman

Polling Division <i>Arrondissements de votation</i>		Votes Counted For (Name of each candidate) <i>Nombre de votes attribués à (Nom de chaque candidat)</i>									
Name of City, Town, Village or Parish <i>Nom de la Cité, Ville, Village ou Pâroisse</i>	Urban or Rural <i>Urbain ou Rural</i>	Harmer, C.W. (PC)	Alward, Harold (L)	Clarke, Patrick (PA)	McGrath, Ronald (NDP)	Pickett, Rev. C.E. (Ind.)	TOTAL / TOTALE	Rejected Ballot Papers <i>Nombre des Bulletins Rejetés</i>	Number of Names on Official List of Electors <i>Nombre de noms sur la liste officielle des électeurs</i>	Number of Electors who Cast Votes <i>Nombre d'électeurs qui ont déposé leurs votes</i>	
30B	Gorge Road (191 - up)	U	85	20	0	6	11	122	1	167	123
31A	Cherryfield (1 - 180)	U	75	32	0	15	6	128	1	179	129
31B	Cherryfield (181 - up)	U	77	34	0	6	3	120	2	173	122
32	Indian Mtn.	R	123	60	4	17	10	214	1	344	215
33	Gallagher Ridge	R	49	44	1	26	7	127	0	164	127
34	Irishtown	R	36	107	6	14	3	166	2	220	168
35A	Scotch Sett. (1 - 184)	R	29	73	1	18	3	124	1	186	125
35B	Scotch Sett. (185 - up)	R	51	49	1	7	8	116	0	176	116
36	Tankville	U	67	120	7	16	7	217	4	308	221
37	Harrisville	U	82	48	0	13	19	162	2	211	164
38	Harrisville	U	101	46	2	8	1	158	0	205	158
39A	Melanson Rd. (1 - 190)	R	36	64	8	9	2	119	0	190	119
39B	Melanson Rd. (191 - up)	R	40	58	5	3	3	109	3	184	112
40	Shediac Rd.	R	82	43	3	15	6	149	1	228	150
41	Lakeside Estates	R	72	77	4	14	6	173	2	330	175
42	Highland View	U	34	29	4	8	2	77	0	165	77
43	Lewisville	U	78	46	2	7	2	135	1	193	136
44	Lewisville	U	78	104	1	4	4	191	2	265	193
45	Lewisville	U	126	77	2	4	4	213	1	281	214
46	Lewisville	U	82	88	5	14	9	198	0	287	198
47	Lewisville	U	56	64	3	5	0	128	2	198	130
48	Lewisville	U	81	92	6	9	2	190	2	287	192
49A	Lewisville (1 - 230)	U	40	100	7	8	7	162	4	230	166
49B	Lewisville (231 - up)	U	64	45	1	10	4	124	4	185	128
Advanced Polls											
1		U	129	48	2	3	7	189	1		190
2		R	42	19	0	0	10	71	0		71
3		R	2	5	2	0	0	9	0		9
Totals			4911	3420	117	621	556	9625	66	13784	9691

Voter Turnout / *Pourcentage d'électeurs* 70.31%

NEW BRUNSWICK ELECTION'S ACT
 LOI ELECTORALE DU NOUVEAU-BRUNSWICK

Recapitulation Sheet Recapitulation du scrutin

(Section 92 (4))

(Article 92 (4))

ELECTORAL DISTRICT OF / *District Electoral de* Queens North No. 38
 RETURNING OFFICER / *Prés. d'élection* Carol Buchanan

Polling Division <i>Arrondissements de votation</i>		Votes Counted For (Name of each candidate) <i>Nombre de votes attribués à (Nom de chaque candidat)</i>							
Name of City, Town, Village or Parish <i>Nom de la Cité, Ville, Village ou Paroisse</i>	Urban or Rural <i>Urbain ou Rurale</i>	Wilfred Bishop (PC)	Eva Andries (L)			TOTAL / TOTALE	Rejected Ballot Papers <i>Nombre des Bulletins Rejetés</i>	Number of Names on Official List of Electors <i>Nombre de noms sur la liste officielle des électeurs</i>	Number of Electors who Cast Votes <i>Nombre d'électeurs qui ont déposé leurs votes</i>
1 A - L Post Road	R	132	57			189	4	237	193
1 M - Z Post Road	R	91	39			130	0	162	130
2 Wallbridge Road	R	205	95			300	1	351	301
3 Rothwell	R	110	81			191	3	254	194
4 Queen Minto	R	65	97			162	3	213	165
5 Newcastle Creek	R	137	78			215	7	265	222
6 Douglas Harbour	R	114	81			195	1	229	196
7 Chipman	R	143	53			196	0	296	196
8 A - L East Chipman	R	117	48			165	1	219	166
8 M - Z East Chipman	R	61	36			97	0	133	97
9 Main Street, Chipman	R	50	46			96	1	136	97
10 Coal Creek	R	129	101			230	1	299	231
11 Salmon Creek	R	180	79			259	3	340	262
12 Red Bank	R	124	66			190	1	266	191
13 Gaspereau Forks	R	153	61			214	1	283	215
Advanced Polls									
1 Chipman	R	206	98			304	0		304
2 Minto	R	42	29			71	0		71
Totals		2059	1145			3204	27	3683	3231

NEW BRUNSWICK ELECTION'S ACT
LOI ELECTORALE DU NOUVEAU-BRUNSWICK

Recapitulation Sheet Recapitulation du scrutin

(Section 92 (4))

(Article 92 (4))

ELECTORAL DISTRICT OF / *District Electoral de* Queens South No. 39
RETURNING OFFICER / *Prés. d'élection* George Gunter

Polling Division <i>Arrondissements de votation</i>		Votes Counted For (Name of each candidate) <i>Nombre de votes attribués à (Nom de chaque candidat)</i>							
Name of City, Town, Village or Parish <i>Nom de la Cité, Ville, Village ou Paroisse</i>	Urban or Rural <i>Urbain ou Rural</i>	Hetherington, A.P. (PC)	McCready, Robert B. (L)	Viger, Charles (NDP)		TOTAL / TOTALE	Rejected Ballot Papers <i>Nombre des Bulletins Rejetés</i>	Number of Names on Official List of Electors <i>Nombre de noms sur la liste officielle des électeurs</i>	Number of Electors who Cast Votes <i>Nombre d'électeurs qui ont déposé leurs votes</i>
1	Canaan Forks	R	68	65	18	151	0	165	151
2	Coles Island	R	82	109	41	232	0	283	232
3	Long Creek	R	57	64	1	122	1	156	123
4	Cody's	R	74	91	6	171	1	213	172
5	Young's Cove	R	96	135	22	253	0	313	253
6	Cumberland Bay	R	83	114	25	222	1	269	223
7A	Jemseg	R	73	77	5	155	3	189	158
7B	Jemseg	R	61	76	10	147	1	172	148
8	Cambridge	R	115	70	5	190	1	256	191
9	Bethel	R	57	40	1	98	1	159	99
10	Shannon	R	87	135	12	234	1	276	235
11	Hampstead-Queenstown	R	92	99	9	200	1	272	201
12	Gagetown South	R	84	59	3	146	0	195	146
13	Gagetown North	R	115	71	6	192	1	265	193
14	Upper Gagetown	R	76	79	9	164	0	185	164
15	Enniskillen	R	73	134	15	222	0	269	222
16	Welsford	R	97	110	12	219	4	258	223
Advanced Polls									
1	Cambridge	R	35	30	2	67	0		67
2	Gagetown	R	21	19	0	40	0		40
Totals			1446	1577	202	3225	16	3895	3241

NEW BRUNSWICK ELECTION'S ACT
LOI ELECTORALE DU NOUVEAU-BRUNSWICK

Recapitulation Sheet Recapitulation du scrutin

(Section 92 (4))

(Article 92 (4))

ELECTORAL DISTRICT OF / *District Electoral de* Restigouche East No. 40
RETURNING OFFICER / *Prés. d'élection* Anne Culligan

Polling Division <i>Arrondissements de votation</i>		Votes Counted For (Name of each candidate) <i>Nombre de votes attribués à (Nom de chaque candidat)</i>								
Name of City, Town, Village or Parish <i>Nom de la Cité, Ville, Village ou Paroisse</i>	Urban or Rural <i>Urbain ou Rural</i>	Lavolette, Guy (PC)	Doucett, Rayburn (L)	Godin, Roland (PA)	Walsh, Gail (NDP)	TOTAL / TOTALE	Rejected Ballot Papers <i>Nombre des Bulletins Rejetés</i>	Number of Names on Official List of Electors <i>Nombre de noms sur la liste officielle des électeurs</i>	Number of Electors who Cast Votes <i>Nombre d'électeurs qui ont déposé leurs votes</i>	
1	Blair Athol	R	54	128	47	7	236	4	278	240
2	Balmoral West	R	58	78	10	0	146	2	159	148
3	Balmoral East	R	87	96	12	9	204	3	228	207
4	St. Maure	R	36	38	11	8	93	0	103	93
5	Lower Balmoral	R	91	87	29	9	216	0	240	216
6	Selwood	R	98	128	19	8	253	2	303	255
7	Mountain Brook	R	46	53	7	4	110	2	126	112
8	Upper Charlo	R	121	126	16	10	273	0	315	273
9	Lower Charlo	R	130	136	12	7	285	1	320	286
10	River Charlo	R	91	54	2	24	171	0	200	171
11	Benjamin River	R	56	90	2	27	175	1	215	176
12	Black Point	R	74	91	2	42	209	3	252	212
13	Lorne West	R	91	118	12	51	272	6	339	278
14	Lorne East	R	59	136	11	37	243	5	310	248
15	Archibald Settlement	R	48	70	0	64	182	6	226	188
16	Nash Creek	R	24	92	2	14	132	4	155	136
17	Durham Centre	R	43	101	4	31	179	1	217	180
18 A - G	Jacquet River	R	47	73	3	35	158	4	196	162
18 H - Z	Jacquet River	R	33	82	1	27	143	1	168	144
19	Becketville	R	19	53	3	39	114	0	133	114
20	Armstrong Brook	R	45	98	1	31	175	1	219	176
21	Culligan	R	33	74	7	22	136	1	176	137
Advanced Polls										
1	Charlo	R	12	19	0	1	32	0		32
2	Jacquet River	R	6	14	4	2	26	0		26
Totals			1402	2035	217	509	4163	47	4878	4210

NEW BRUNSWICK ELECTION'S ACT
LOI ELECTORALE DU NOUVEAU-BRUNSWICK

Recapitulation Sheet Recapitulation du scrutin

(Section 92 (4))

(Article 92 (4))

ELECTORAL DISTRICT OF / *District Electoral de* Restigouche West No. 41
RETURNING OFFICER / *Prés. d'élection* Philippe Roy

Polling Division <i>Arrondissements de votation</i>		Votes Counted For (Name of each candidate) <i>Nombre de votes attribués à (Nom de chaque candidat)</i>							
Name of City, Town, Village or Parish <i>Nom de la Cité, Ville, Village ou Paroisse</i>	Urban or Rural <i>Urbain ou Rurale</i>	Raymond, Jean Guy (PC)	Roussel, J. Alfred (L)	Plourde, Armand (PA)	TOTAL / TOTALE	Rejected Ballot Papers <i>Nombre des Bulletins Rejetés</i>	Number of Names on Official List of Electors <i>Nombre de noms sur la liste officielle des électeurs</i>	Number of Electors who Cast Votes <i>Nombre d'électeurs qui ont déposé leurs votes</i>	
1	Restigouche West	R	59	116	66	241	5	283	246
2	"	R	32	161	45	238	6	282	244
3	"	R	114	25	73	212	1	241	213
4	"	R	30	106	21	157	2	202	159
5	"	R	16	96	20	132	0	176	132
6A	"	R	24	84	49	157	1	191	158
6B	"	R	37	100	43	180	2	212	182
7	"	R	14	52	37	103	1	129	104
8	"	R	37	86	66	189	1	240	190
9	"	R	13	63	70	146	1	175	147
10	"	R	17	60	178	255	1	291	256
11	"	R	4	32	170	206	6	247	212
12	"	R	12	22	148	182	3	204	185
13	"	R	112	24	99	235	3	116	238
14	"	R	7	13	98	118	1	120	119
15	"	R	4	20	148	172	3	195	175
16	"	R	4	36	113	153	4	184	157
17	"	R	26	16	54	96	0	104	96
18	"	R	9	38	127	174	1	202	175
19	"	R	9	15	34	58	3	67	61
20	"	R	120	89	7	216	5	298	221
21A	"	R	60	107	1	168	5	186	173
21B	"	R	79	76	2	157	0	205	157
22	"	R	62	37	4	103	1	145	104
23	"	R	93	87	0	180	1	235	181
24A	"	R	49	96	81	226	7	265	233
24B	"	R	55	34	42	131	3	156	134
25	"	R	93	123	55	271	4	316	275
26	"	R	66	158	53	277	5	351	282
27	"	R	132	71	53	256	6	291	262
28	"	R	156	105	29	290	7	337	297

NEW BRUNSWICK ELECTION'S ACT
 LOI ELECTORALE DU NOUVEAU-BRUNSWICK

Recapitulation Sheet Recapitulation du scrutin

(Section 92 (4))

(Article 92 (4))

ELECTORAL DISTRICT OF / *District Electoral de* Restigouche West No. 41 (cont'd.)
 RETURNING OFFICER / *Prés. d'élection* Phillippe Roy

Polling Division <i>Arrondissements de votation</i>		Votes Counted For (Name of each candidate) <i>Nombre de votes attribués à (Nom de chaque candidat)</i>							
Name of City, Town, Village or Parish <i>Nom de la Cité, Ville, Village ou Paroisse</i>	Urban or Rural <i>Urbain ou Rurale</i>	Raymond, Jean Guy (PC)	Roussel, J. Alfred (L)	Plourde, Armand (PA)		TOTAL / TOTALE	Rejected Ballot Papers <i>Nombre des Bulletins Rejetés</i>	Number of Names on Official List of Electors <i>Nombre de noms sur la liste officielle des électeurs</i>	Number of Electors who Cast Votes <i>Nombre d'électeurs qui ont déposé leurs votes</i>
Advanced Polls									
1	R	23	24	17		64	1		65
2	R	8	2	0		10	2		12
Totals		1576	2174	2003		5753	92	6646	5845

NEW BRUNSWICK ELECTION'S ACT
LOI ELECTORALE DU NOUVEAU-BRUNSWICK

Recapitulation Sheet Recapitulation du scrutin

(Section 92 (4))

(Article 92 (4))

ELECTORAL DISTRICT OF / *District Electoral de* Riverview No. 42
RETURNING OFFICER / *Prés. d'élection* T.R. McFarland

Polling Division <i>Arrondissements de votation</i>		Votes Counted For (Name of each candidate) <i>Nombre de votes attribués à (Nom de chaque candidat)</i>							
Name of City, Town, Village or Parish <i>Nom de la Cité, Ville, Village ou Paroisse</i>	Urban or Rural <i>Urbain ou Rurale</i>	Robertson, Brenda M. (PC)	Payne, W.A. (Bill) (L)			TOTAL / TOTALE	Rejected Ballot Papers <i>Nombre des Bulletins Rejetés</i>	Number of Names on Official List of Electors <i>Nombre de noms sur la liste officielle des électeurs</i>	Number of Electors who Cast Votes <i>Nombre d'électeurs qui ont déposé leurs votes</i>
1	Riverview	U	94	39		133	2	190	135
1A	"	U	99	28		127	1	178	128
2	"	U	75	32		107	0	146	107
3	"	U	90	45		135	1	219	136
4	"	U	109	77		186	0	287	186
5	"	U	101	35		136	2	222	138
6	"	U	190	49		239	1	320	240
7	"	U	140	54		194	3	286	197
8	"	U	144	41		185	2	282	187
9	"	U	167	81		248	4	311	252
10	"	U	108	33		141	2	195	143
10A	"	U	87	43		130	0	195	130
11	"	U	151	38		189	1	260	190
12	"	U	187	69		256	0	324	256
13	"	U	155	61		216	3	311	219
14	"	U	137	62		199	1	288	200
15	"	U	87	54		141	1	193	142
16	"	U	145	64		209	4	286	213
17	"	U	130	41		171	2	239	173
18	"	U	136	42		178	7	260	185
19	"	U	131	55		186	2	237	188
20	"	U	67	46		113	2	164	115
21	"	U	77	47		124	1	166	125
22	"	U	66	59		125	1	182	126
23	"	U	78	30		108	0	161	108
24	"	U	85	39		124	0	170	124
25	"	U	129	79		208	2	309	210
26	"	U	115	75		190	0	258	190
26A	"	U	120	48		168	0	256	168
27	"	U	56	18		74	0	115	74
28	"	U	146	93		239	1	315	240
29	"	U	42	30		72	0	128	72
30	"	U	77	32		109	2	159	111

NEW BRUNSWICK ELECTION'S ACT
 LOI ELECTORALE DU NOUVEAU-BRUNSWICK

Recapitulation Sheet Recapitulation du scrutin

(Section 92 (4))

(Article 92 (4))

ELECTORAL DISTRICT OF / *District Electoral de* Riverview No. 42 (cont'd.)
 RETURNING OFFICER / *Prés. d'élection* T.R. McFarland

Polling Division <i>Arrondissements de votation</i>		Votes Counted For (Name of each candidate) <i>Nombre de votes attribués à (Nom de chaque candidat)</i>							
Name of City, Town, Village or Parish <i>Nom de la Cité, Ville, Village ou Paroisse</i>	Urban or Rural <i>Urbain ou Rurale</i>	Robertson, Brenda M. (PC)	Payne, W.A. (Bill) (L)			TOTAL / TOTALE	Rejected Ballot Papers <i>Nombre des Bulletins Rejetés</i>	Number of Names on Official List of Electors <i>Nombre de noms sur la liste officielle des électeurs</i>	Number of Electors who Cast Votes <i>Nombre d'électeurs qui ont déposé leurs votes</i>
31 Riverview	U	104	46			150	0	212	150
32 "	U	152	74			226	2	320	228
33 "	U	110	42			152	0	199	152
34 "	U	80	40			120	1	195	121
Advance Poll	U	276	126			402	1		403
Totals		4443	1967			6410	52	8538	6462

NEW BRUNSWICK ELECTION'S ACT
LOI ELECTORALE DU NOUVEAU-BRUNSWICK

Recapitulation Sheet Recapitulation du scrutin

(Section 92 (4))

(Article 92 (4))

ELECTORAL DISTRICT OF / *District Electoral de* East Saint John No. 43
RETURNING OFFICER / *Prés. d'élection* Alfred Crossman

Polling Division <i>Arrondissements de votation</i>				Votes Counted For (Name of each candidate) <i>Nombre de votes attribués à (Nom de chaque candidat)</i>						
Name of City, Town, Village or Parish <i>Nom de la Cité, Ville, Village ou Paroisse</i>	Urban or Rural <i>Urbain ou Rurale</i>	G. S. Merrithew (PC)	Geo. Creary (L)	Doug. Justason (NDP)	TOTAL / TOTALE	Rejected Ballot Papers <i>Nombre des Bulletins Rejetés</i>	Number of Names on Official List of Electors <i>Nombre de noms sur la liste officielle des électeurs</i>	Number of Electors who Cast Votes <i>Nombre d'électeurs qui ont déposé leurs votes</i>		
1 East Saint John	U	39	20	9	68	1	139	69		
2 " " "	U	17	24	14	55	0	150	55		
3 " " "	U	41	28	31	100	2	202	102		
4 " " "	U	62	31	10	103	1	176	104		
5 " " "	U	45	20	15	80	0	147	80		
6 " " "	U	12	3	8	23	0	69	23		
7 " " "	U	23	16	10	49	0	102	49		
8 " " "	U	12	5	0	17	0	38	17		
9 " " "	U	78	48	10	136	0	214	136		
10 " " "	U	93	61	20	174	0	255	174		
11 " " "	U	99	68	24	191	2	272	193		
12 " " "	U	97	48	19	164	0	231	164		
13 " " "	U	90	35	27	152	0	196	152		
14 " " "	U	93	63	12	168	0	246	168		
15 " " "	U	28	21	18	67	0	122	67		
16 " " "	U	18	18	19	55	0	122	55		
17 " " "	U	34	43	13	90	0	160	90		
18 " " "	U	9	9	1	19	0	51	19		
19 " " "	U	7	14	6	27	0	70	27		
20 " " "	U	7	4	3	14	0	40	14		
21 " " "	U	8	9	6	23	0	69	23		
22 " " "	U	128	51	6	185	9	298	194		
23 " " "	U	104	28	4	136	2	164	138		
24 " " "	U	59	34	19	112	0	174	112		
25 " " "	U	72	27	12	111	0	212	111		
26 " " "	U	26	32	9	67	0	162	67		
27 " " "	U	53	56	15	124	0	204	124		
28 " " "	U	78	68	12	158	0	221	158		
29 " " "	U	43	63	30	136	1	243	137		
30 " " "	U	43	32	23	98	0	193	98		
31 " " "	U	39	22	14	75	0	126	75		
32 " " "	U	79	26	26	130	0	207	130		
33 " " "	U	20	13	12	45	0	69	45		

NEW BRUNSWICK ELECTION'S ACT
 LOI ELECTORALE DU NOUVEAU-BRUNSWICK

Recapitulation Sheet Recapitulation du scrutin

(Section 92 (4))

(Article 92 (4))

ELECTORAL DISTRICT OF / *District Electoral de* East Saint John No. 43 (cont'd.)
 RETURNING OFFICER / *Prés. d'élection* Alfred Crossman

Polling Division <i>Arrondissements de votation</i>		Votes Counted For (Name of each candidate) <i>Nombre de votes attribués à (Nom de chaque candidat)</i>								
Name of City, Town, Village or Parish <i>Nom de la Cité, Ville, Village ou Paroisse</i>	Urban or Rural <i>Urbain ou Rural</i>	G.S. Merrithew (PC)	Geo. Creary (L)	Doug. Justason (NDP)		TOTAL / TOTALE	Rejected Ballot Papers <i>Nombre des Bulletins Rejetés</i>	Number of Names on Official List of Electors <i>Nombre de noms sur la liste officielle des électeurs</i>	Number of Electors who Cast Votes <i>Nombre d'électeurs qui ont déposé leurs votes</i>	
34	East Saint John	U	55	24	25	104	1	221	105	
35	" " "	U	26	22	6	54	0	117	54	
37	" " "	U	44	26	18	88	0	185	88	
38	" " "	U	88	51	13	152	0	232	152	
39	" " "	U	119	83	18	220	2	294	222	
40	" " "	U	115	80	14	209	0	286	209	
41	" " "	U	118	50	23	191	0	292	191	
42	" " "	U	39	14	7	60	0	129	60	
43	" " "	U	52	43	24	119	0	218	119	
44A	" " "	U	27	37	20	84	0	152	84	
44B	" " "	U	27	34	16	77	0	150	77	
45	" " "	U	68	33	21	122	1	209	123	
46	" " "	U	75	46	35	156	1	241	157	
47	" " "	U	115	39	23	177	0	290	177	
48	" " "	U	86	31	24	141	2	216	143	
49	" " "	U	42	42	16	100	0	175	100	
50	" " "	U	74	43	37	154	3	279	157	
51	" " "	U	38	22	22	82	1	143	83	
52	" " "	U	15	25	12	52	2	126	54	
53	" " "	U	71	46	29	146	0	279	146	
54	" " "	U	25	20	12	57	0	127	57	
55	" " "	U	29	19	10	58	0	104	58	
56	" " "	U	58	29	40	127	2	239	129	
57	" " "	U	75	48	44	167	2	266	169	
58	" " "	U	76	48	39	163	1	249	164	
59	" " "	U	87	50	41	178	2	325	180	
60	" " "	U	39	23	36	98	0	198	98	
61	" " "	U	55	40	25	120	2	200	122	
62	" " "	U	20	16	5	41	0	167	41	
63	" " "	U	28	31	13	72	1	168	73	

NEW BRUNSWICK ELECTION'S ACT
LOI ELECTORALE DU NOUVEAU-BRUNSWICK

Recapitulation Sheet Recapitulation du scrutin

(Section 92 (4))

(Article 92 (4))

ELECTORAL DISTRICT OF / *District Electoral de* East Saint John No. 43 (cont'd.)
RETURNING OFFICER / *Prés. d'élection* Alfred Crossman

Polling Division <i>Arrondissements de votation</i>		Votes Counted For (Name of each candidate) <i>Nombre de votes attribués à (Nom de chaque candidat)</i>						
Name of City, Town, Village or Parish <i>Nom de la Cité, Ville, Village ou Paroisse</i>	Urban or Rural <i>Urbain ou Rural</i>	G. S. Merrithew (PC)	Geo. Creary (L)	Doug. Justason (NDP)	TOTAL / TOTALE	Rejected Ballot Papers <i>Nombre des Bulletins Rejetés</i>	Number of Names on Official List of Electors <i>Nombre de noms sur la liste officielle des électeurs</i>	Number of Electors who Cast Votes <i>Nombre d'électeurs qui ont déposé leurs votes</i>
Advance Polls								
1	U	84	24	8	116	0		116
2	U	100	42	10	152	0		152
Totals		3626	2220	1143	6989	41	11629	7030

NEW BRUNSWICK ELECTION'S ACT
 LOI ELECTORALE DU NOUVEAU-BRUNSWICK

Recapitulation Sheet Recapitulation du scrutin

(Section 92 (4))

(Article 92 (4))

ELECTORAL DISTRICT OF / *District Electoral de* Saint John Fundy No. 44
 RETURNING OFFICER / *Prés. d'élection* Reid Storey

Polling Division <i>Arrondissements de votation</i>		Votes Counted For (Name of each candidate) <i>Nombre de votes attribués à (Nom de chaque candidat)</i>							
Name of City, Town, Village or Parish Nom de la Cité, Ville, Village ou Paroisse	Urban or Rural Urbain ou Rural	B. J. (Bev) Harrison (PC)	Kevin M. Kilfoil (L)	Larry Hanley (NDP)		TOTAL / TOTALE	Rejected Ballot Papers Nombre des Bulletins Rejetés	Number of Names on Official List of Electors Nombre de noms sur la liste officielle des électeurs	Number of Electors who Cast Votes Nombre d'électeurs qui ont déposé leurs votes
1	St. Martins	U	95	63	33	191	1	255	192
2	St. Martins	U	71	59	13	143	2	175	145
2A	St. Martins	U	69	45	9	123	2	175	125
3	St. Martins	U	112	44	37	193	4	279	197
4	Gardiner's Creek	U	96	24	16	136	1	176	137
5	Mispec, R.R. 3 St. John	U	25	16	21	62	0	97	62
6	Lock Lomond	U	51	21	46	118	0	195	118
6A	" "	U	42	31	46	119	0	197	119
7	" "	U	72	47	61	180	0	332	180
8	" "	U	97	31	37	165	1	337	166
9	" "	U	73	21	37	131	0	284	131
10	" "	U	89	55	28	172	1	265	173
11	" "	U	47	38	9	94	0	119	94
12	" "	U	63	70	44	177	1	310	178
13	Lakewood	U	65	38	27	130	1	206	131
14	Lakewood	U	39	40	28	107	1	227	108
15	Lakewood	U	97	60	47	204	0	320	204
16	Lakewood Heights	U	83	33	25	141	1	247	142
17	Lakewood Heights	U	76	43	36	155	0	218	155
18	Lakewood Heights	U	109	45	44	198	2	268	200
19	Lakewood Heights	U	100	52	27	179	0	338	179
20	Lakewood Heights	U	56	58	21	135	0	228	135
21	Glen Falls	U	65	55	41	161	1	289	162
22	" "	U	58	50	18	126	0	224	126
23	" "	U	69	41	27	137	0	292	137
24	" "	U	24	24	16	64	0	237	64
25	" "	U	48	28	15	91	0	180	91
25A	" "	U	39	32	19	90	0	182	90
26	" "	U	66	40	29	135	0	255	135
27	" "	U	72	46	33	151	0	267	151
28	" "	U	47	54	24	125	0	230	125
29	" "	U	15	22	11	48	0	90	48

NEW BRUNSWICK ELECTION'S ACT
LOI ELECTORALE DU NOUVEAU-BRUNSWICK

Recapitulation Sheet Recapitulation du scrutin

(Section 92 (4))

(Article 92 (4))

ELECTORAL DISTRICT OF / *District Electoral de* Saint John Fundy No. 44 (cont'd.)
RETURNING OFFICER / *Prés. d'élection* Reid Storey

Polling Division <i>Arrondissements de votation</i>		Votes Counted For (Name of each candidate) <i>Nombre de votes attribués à (Nom de chaque candidat)</i>							
Name of City, Town, Village or Parish <i>Nom de la Cité, Ville, Village ou Paroisse</i>	Urban or Rural <i>Urbain ou Rural</i>	B.J. (Bev) Harrison (PC)	Kevin M. Kilfoil (L)	Larry Hanley (NDP)		TOTAL / TOTALE	Rejected Ballot Papers <i>Nombre des Bulletins Rejetés</i>	Number of Names on Official List of Electors <i>Nombre de noms sur la liste officielle des électeurs</i>	Number of Electors who Cast Votes <i>Nombre d'électeurs qui ont déposé leurs votes</i>
Advanced Polls									
1	Loch Lomond	U	27	12	3	42	0		42
2	Returning Office Coldbrook Cres., St. John	U	39	32	4	75	0		75
Totals			2196	1370	932	4498	19	7494	4517

Voter Turnout / *Pourcentage d'électeurs* 60.27%

NEW BRUNSWICK ELECTION'S ACT
LOI ELECTORALE DU NOUVEAU-BRUNSWICK

Recapitulation Sheet Recapitulation du scrutin

(Section 92 (4))

(Article 92 (4))

ELECTORAL DISTRICT OF / *District Electoral de* Saint John Harbour No. 45
RETURNING OFFICER / *Prés. d'élection* Burton Hughes

Polling Division <i>Arrondissements de votation</i>		Votes Counted For (Name of each candidate) <i>Nombre de votes attribués à (Nom de chaque candidat)</i>							
Name of City, Town, Village or Parish <i>Nom de la Cité, Ville, Village ou Paroisse</i>	Urban or Rural <i>Urbain ou Rural</i>	Richardson, Lorne E. (PC)	Murphy, Louis E. (L)	Harvey, Harrison G. (NDP)		TOTAL / TOTALE	Rejected Ballot Papers <i>Nombre des Bulletins Rejetés</i>	Number of Names on Official List of Electors <i>Nombre de noms sur la liste officielle des électeurs</i>	Number of Electors who Cast Votes <i>Nombre d'électeurs qui ont déposé leurs votes</i>
1	Saint John	U	44	58	35	137	0	272	137
2	" "	U	78	69	31	178	1	309	179
3	" "	U	94	61	25	180	0	297	180
4	" "	U	74	51	21	146	5	253	151
5	" "	U	47	100	24	171	1	269	172
6	" "	U	30	42	14	86	2	222	88
7	" "	U	46	55	27	128	2	221	130
8	" "	U	56	44	39	139	1	262	140
9	" "	U	49	52	32	133	4	247	137
10	" "	U	84	37	15	136	3	232	139
11	" "	U	76	56	32	164	1	282	165
12	" "	U	96	32	19	147	1	242	148
13	" "	U	76	45	26	147	1	264	148
14	" "	U	62	54	26	142	0	218	142
15	" "	U	67	47	22	136	0	215	136
16	" "	U	68	23	16	107	1	206	108
17	" "	U	58	35	25	118	0	234	118
18	" "	U	51	67	16	134	2	257	136
19	" "	U	73	78	18	169	2	285	171
20	" "	U	40	126	23	189	2	270	191
21	" "	U	37	120	19	176	0	242	176
22	" "	U	47	84	34	165	0	324	165
23	" "	U	90	101	24	215	0	322	215
24	" "	U	49	132	24	205	1	241	206
25A	" "	U	78	76	18	172	0	262	172
25B	" "	U	27	18	2	47	1	58	48
Advance Poll									
Saint John		U	83	109	18	210	2		212
Totals			1680	1772	625	4077	33	6506	4110

NEW BRUNSWICK ELECTION'S ACT
LOI ELECTORALE DU NOUVEAU-BRUNSWICK

Recapitulation Sheet

Recapitulation du scrutin

(Section 92 (4))

(Article 92 (4))

ELECTORAL DISTRICT OF / *District Electoral de* Saint John North No. 46
RETURNING OFFICER / *Prés. d'élection* Donald J.W. MacNeill

Polling Division <i>Arrondissements de votation</i>		Votes Counted For (Name of each candidate) <i>Nombre de votes attribués à (Nom de chaque candidat)</i>							
Name of City, Town, Village or Parish <i>Nom de la Cité, Ville, Village ou Paroisse</i>	Urban or Rural <i>Urbain ou Rurale</i>	Kipping, Eric J. (PC)	Colwell, Harry G. (L)	Watts, Henry T. (NDP)		TOTAL / TOTALE	Rejected Ballot Papers <i>Nombre des Bulletins Rejetés</i>	Number of Names on Official List of Electors <i>Nombre de noms sur la liste officielle des électeurs</i>	Number of Electors who Cast Votes <i>Nombre d'électeurs qui ont déposé leurs votes</i>
1	Saint John North	U	70	24	14	108	2	239	110
2	" " "	U	53	30	15	98	0	176	98
3	" " "	U	19	12	7	38	1	98	39
4	" " "	U	39	8	6	53	1	93	54
5	" " "	U	8	22	9	39	1	93	40
6	" " "	U	61	37	13	111	1	269	112
7	" " "	U	49	49	13	111	3	226	114
8	" " "	U	52	44	13	109	1	211	110
9	" " "	U	83	50	19	152	1	270	153
10	" " "	U	40	37	18	95	0	264	95
11	" " "	U	23	39	21	83	3	256	86
12	" " "	U	58	24	12	94	1	181	95
13	" " "	U	37	20	7	64	0	123	64
14	" " "	U	86	38	24	148	1	263	149
15	" " "	U	56	48	27	131	1	249	132
16	" " "	U	68	60	16	144	1	282	145
17	" " "	U	39	65	12	116	0	202	116
18	" " "	U	47	39	18	104	0	175	104
19	" " "	U	37	31	17	85	0	174	85
20	" " "	U	104	57	13	174	0	281	174
21	" " "	U	25	39	17	81	0	182	81
22	" " "	U	59	84	18	161	0	227	161
23	" " "	U	62	76	10	148	1	191	149
24A	" " "	U	78	86	13	177	0	237	177
24B	" " "	U	63	28	14	105	1	186	106
24C	" " "	U	51	55	13	119	0	263	119
24D	" " "	U	19	32	10	61	3	130	64
25A	" " "	U	86	68	6	160	2	204	162
25B	" " "	U	53	65	3	121	0	162	121
26A	" " "	U	77	78	7	162	1	193	163
26B	" " "	U	71	43	5	119	0	177	119
27	" " "	U	113	86	12	211	6	312	217
28	" " "	U	9	13	3	25	0	66	25

NEW BRUNSWICK ELECTION'S ACT
LOI ELECTORALE DU NOUVEAU-BRUNSWICK

Recapitulation Sheet Recapitulation du scrutin

(Section 92 (4))

(Article 92 (4))

ELECTORAL DISTRICT OF / *District Electoral de* Saint John North No. 46 (cont'd.)
RETURNING OFFICER / *Prés. d'élection* Donald J.W. MacNeill

Polling Division <i>Arrondissements de votation</i>		Votes Counted For (Name of each candidate) <i>Nombre de votes attribués à (Nom de chaque candidat)</i>						
Name of City, Town, Village or Parish <i>Nom de la Cité, Ville, Village ou Pâroisse</i>	Urban or Rural <i>Urbain ou Rurale</i>	Kipping, Eric J. (PC)	Colwell, Harry G. (L)	Watts, Henry T. (NDP)	TOTAL / TOTALE	Rejected Ballot Papers <i>Nombre des Bulletins Rejetés</i>	Number of Names on Official List of Electors <i>Nombre de noms sur la liste officielle des électeurs</i>	Number of Electors who Cast Votes <i>Nombre d'électeurs qui ont déposé leurs votes</i>
Advance Poll								
Saint John North	U	111	82	5	198	1		199
Totals		1906	1569	430	3905	33	6655	3938

NEW BRUNSWICK ELECTION'S ACT
LOI ELECTORALE DU NOUVEAU-BRUNSWICK

Recapitulation Sheet Recapitulation du scrutin

(Section 92 (4))

(Article 92 (4))

ELECTORAL DISTRICT OF / *District Electoral de* Saint John Park No. 47
RETURNING OFFICER / *Prés. d'élection* George F. Teed

Polling Division <i>Arrondissements de votation</i>			Votes Counted For (Name of each candidate) <i>Nombre de votes attribués à (Nom de chaque candidat)</i>						
Name of City, Town, Village or Parish <i>Nom de la Cité, Ville, Village ou Péroisse</i>	Urban or Rural <i>Urbain ou Rurale</i>	Bona, Garry (PC)	Dysart, Shirley (L)	Pye, David T. (NDP)		TOTAL / TOTALE	Rejected Ballot Papers <i>Nombre des Bulletins Rejetés</i>	Number of Names on Official List of Electors <i>Nombre de noms sur la liste officielle des électeurs</i>	Number of Electors who Cast Votes <i>Nombre d'électeurs qui ont déposé leurs votes</i>
1 Saint John Park	U	29	43	5		77	3	173	80
2 " " "	U	42	56	7		105	1	180	106
3 " " "	U	19	15	5		39	0	57	39
4 " " "	U	22	99	6		127	2	201	129
5 " " "	U	16	17	9		42	0	161	42
6 " " "	U	8	39	13		60	3	138	63
7 " " "	U	11	31	7		49	0	134	49
8 " " "	U	56	31	28		115	1	217	116
9 " " "	U	45	74	26		145	1	319	146
10 " " "	U	28	87	7		122	2	151	124
11 " " "	U	71	115	15		201	0	275	201
12 " " "	U	36	49	25		110	0	235	110
13 " " "	U	27	17	8		52	1	132	53
14 " " "	U	22	22	9		53	0	125	53
15 " " "	U	70	26	19		115	0	218	115
16 " " "	U	21	29	11		61	0	114	61
17 " " "	U	74	45	19		138	0	223	138
18 " " "	U	55	46	8		109	3	183	112
19 " " "	U	34	48	7		89	2	128	91
20 " " "	U	25	36	24		85	0	248	85
21 " " "	U	78	83	8		169	4	239	173
22 " " "	U	88	100	28		216	0	325	216
23 " " "	U	57	43	16		116	0	220	116
24 " " "	U	16	30	7		53	0	102	53
25 " " "	U	62	58	28		148	0	216	148
26 " " "	U	52	56	24		132	1	196	133
27 " " "	U	48	60	26		134	0	254	134
28 " " "	U	90	108	23		221	0	330	221
29 " " "	U	45	81	16		142	1	226	143
30 " " "	U	68	85	20		173	2	324	175
31 " " "	U	69	101	40		210	0	379	210
32 " " "	U	27	46	23		96	1	191	97
33 " " "	U	46	38	4		88	1	175	89

NEW BRUNSWICK ELECTION'S ACT
 LOI ELECTORALE DU NOUVEAU-BRUNSWICK

Recapitulation Sheet Recapitulation du scrutin

(Section 92 (4))

(Article 92 (4))

ELECTORAL DISTRICT OF / *District Electoral de* Saint John Park No. 47 (cont'd.)
 RETURNING OFFICER / *Prés. d'élection* George F. Teed

Polling Division <i>Arrondissements de votation</i>		Votes Counted For (Name of each candidate) <i>Nombre de votes attribués à (Nom de chaque candidat)</i>							
Name of City, Town, Village or Parish <i>Nom de la Cité, Ville, Village ou Paroisse</i>	Urban or Rural <i>Urbain ou Rurale</i>	Bona, Garry (PC)	Dysart, Shirley (L)	Pye, David T. (NDP)	TOTAL / TOTALE	Rejected Ballot Papers <i>Nombre des Bulletins Rejetés</i>	Number of Names on Official List of Electors <i>Nombre de noms sur la liste officielle des électeurs</i>	Number of Electors who Cast Votes <i>Nombre d'électeurs qui ont déposé leurs votes</i>	
									34 Saint John Park Advance Poll
Saint John Park	U	129	90	18	237	0		237	
Totals		1677	1976	551	4204	33	7019	4237	

NEW BRUNSWICK ELECTION'S ACT
LOI ELECTORALE DU NOUVEAU-BRUNSWICK

Recapitulation Sheet Recapitulation du scrutin

(Section 92 (4))

(Article 92 (4))

ELECTORAL DISTRICT OF / *District Electoral de* Saint John South No. 48
RETURNING OFFICER / *Prés. d'élection* Frank S. Clifff

Polling Division <i>Arrondissements de votation</i>			Votes Counted For (Name of each candidate) <i>Nombre de votes attribués à (Nom de chaque candidat)</i>						
Name of City, Town, Village or Parish Nom de la Cité, Ville, Village ou Paroisse	Urban or Rural Urbain ou Rural	Nancy E. Clark (PC)	John Mooney (L)	David M. Brown (NDP)		TOTAL / TOTALE	Rejected Ballot Papers Nombre des Bulletins Rejetés	Number of Names on Official List of Electors Nombre de noms sur la liste officielle des électeurs	Number of Electors who Cast Votes Nombre d'électeurs qui ont déposé leurs votes
1	St. John Baptist School	U	25	27	8	60	0	118	60
2	" " "	U	39	38	4	81	0	155	81
3	" " "	U	72	64	15	151	1	280	152
4	" " "	U	34	62	9	105	1	233	106
5	" " "	U	27	23	9	59	1	128	60
6	" " "	U	6	11	4	21	0	52	21
7	King Edward School	U	49	46	10	105	0	185	105
8	" " "	U	30	35	10	75	0	145	75
9	" " "	U	31	32	22	85	2	197	87
10	" " "	U	48	49	12	109	1	224	110
11	" " "	U	28	20	11	59	1	170	60
12	" " "	U	70	39	13	122	0	245	122
13	Calvary Temple Hall	U	27	40	9	76	1	169	77
14	" " "	U	35	24	8	67	1	107	68
15	" " "	U	76	45	12	133	0	254	133
16	Royal Can. Legion Hall	U	42	40	10	92	4	187	96
17	Calvary Temple Hall	U	59	48	24	131	1	269	132
18	Royal Can. Legion Hall	U	47	37	22	106	0	199	106
19	Royal Can. Legion Hall	U	63	58	12	133	0	242	133
20	Royal Can. Legion Hall	U	53	34	7	94	0	204	94
21	Royal Can. Legion Hall	U	34	26	3	63	2	123	65
22	Royal Can. Legion Hall	U	34	18	16	68	1	129	69
23	Prince Charles School	U	55	49	19	123	1	228	124
24	" " "	U	47	39	14	100	0	218	100
25	" " "	U	46	52	8	106	1	194	107
26	" " "	U	39	31	18	88	0	165	88
27	" " "	U	13	32	4	49	0	99	49
28	" " "	U	50	32	10	92	2	186	94
29	" " "	U	38	28	18	84	1	190	85
30	Y.M.C.A.	U	14	11	2	27	0	42	27
31	"	U	38	26	9	73	0	134	73
32	"	U	16	25	8	49	0	77	49
33	"	U	39	55	9	103	2	200	105

NEW BRUNSWICK ELECTION'S ACT
LOI ELECTORALE DU NOUVEAU-BRUNSWICK

Recapitulation Sheet Recapitulation du scrutin

(Section 92 (4))

(Article 92 (4))

ELECTORAL DISTRICT OF / *District Electoral de* Saint John South No. 48 (cont'd.)
RETURNING OFFICER / *Prés. d'élection* Frank S. Cliff

Polling Division <i>Arrondissements de votation</i>		Votes Counted For (Name of each candidate) <i>Nombre de votes attribués à (Nom de chaque candidat)</i>						
Name of City, Town, Village or Parish <i>Nom de la Cité, Ville, Village ou Paroisse</i>	Urban or Rural <i>Urbain ou Rural</i>	Nancy E. Clark (PC)	John Mooney (L)	David M. Brown (NDP)	TOTAL / TOTALE	Rejected Ballot Papers <i>Nombre des Bulletins Rejetés</i>	Number of Names on Official List of Electors <i>Nombre de noms sur la liste officielle des électeurs</i>	Number of Electors who Cast Votes <i>Nombre d'électeurs qui ont déposé leurs votes</i>
34 Y.M.C.A.	U	28	45	7	80	3	168	83
35 Boys & Girls Club	U	18	26	5	49	2	117	51
36 Boys & Girls Club	U	39	42	0	81	0	114	81
37 Prince Charles School	U	20	41	8	69	0	137	69
38 Boys & Girls Club	U	46	41	5	92	1	171	93
39 Boys & Girls Club	U	24	40	10	74	0	150	74
40 Boys & Girls Club	U	7	5	2	14	1	50	15
Advance Poll	U	116	107	10	233	2		235
Totals		1622	1543	416	3581	33	6655	3614

NEW BRUNSWICK ELECTION'S ACT
LOI ELECTORALE DU NOUVEAU-BRUNSWICK

Recapitulation Sheet Recapitulation du scrutin

(Section 92 (4))

(Article 92 (4))

ELECTORAL DISTRICT OF / *District Electoral de* Saint John West No. 49
RETURNING OFFICER / *Prés. d'élection* Douglas L. Giggy

Polling Division <i>Arrondissements de votation</i>			Votes Counted For (Name of each candidate) <i>Nombre de votes attribués à (Nom de chaque candidat)</i>						
Name of City, Town, Village or Parish Nom de la Cité, Ville, Village ou Paroisse	Urban or Rural Urbain ou Rural	Logan, Rodman Ermanson (PC)	O'Brien, Delvan G. (L)	Orr, James William (NDP)	TOTAL / TOTALE	Rejected Ballot Papers Nombre des Bulletins Rejetés	Number of Names on Official List of Electors Nombre de noms sur la liste officielle des électeurs	Number of Electors who Cast Votes Nombre d'électeurs qui ont déposé leurs votes	
1A	Saint John West	U	71	39	28	138	0	241	138
1B	" " "	U	16	14	3	33	0	221	33
2	" " "	U	93	50	23	166	2	248	168
3	" " "	U	110	55	36	201	0	339	201
4	" " "	U	84	32	7	123	0	204	123
5	" " "	U	83	48	29	160	1	223	161
6	" " "	U	78	60	23	161	2	284	163
7	" " "	U	89	59	33	181	0	267	181
8	" " "	U	56	52	30	138	0	219	138
9	" " "	U	73	84	17	174	1	273	175
10	" " "	U	124	63	22	209	0	302	209
11	" " "	U	111	70	16	197	1	288	198
12	" " "	U	104	68	10	182	0	294	182
13	" " "	U	126	48	26	200	2	272	202
14A	" " "	U	53	61	25	139	0	195	139
14B	" " "	U	64	58	14	136	1	210	137
15	" " "	U	63	56	23	142	1	210	143
16	" " "	U	113	45	17	175	0	294	175
17	" " "	U	53	49	16	118	0	234	118
18	" " "	U	55	50	13	118	0	257	118
19	" " "	U	702	56	18	176	2	277	178
20	" " "	U	134	89	19	242	1	344	243
21	" " "	U	105	75	9	189	4	257	193
22	" " "	U	128	81	10	219	0	335	219
23	" " "	U	130	52	16	198	0	293	198
24	" " "	U	129	63	21	213	0	302	213
25	" " "	U	128	46	27	201	0	313	201
26	" " "	U	82	77	18	177	5	338	182
27	" " "	U	84	39	13	136	1	227	137
28A	" " "	U	52	45	32	129	1	194	130
28B	" " "	U	56	51	11	118	0	184	118
29	" " "	U	103	60	35	198	1	344	199
30	" " "	U	53	33	16	102	1	216	103

NEW BRUNSWICK ELECTION'S ACT
 LOI ELECTORALE DU NOUVEAU-BRUNSWICK

Recapitulation Sheet Recapitulation du scrutin

(Section 92 (4))

(Article 92 (4))

ELECTORAL DISTRICT OF / *District Electoral de* Saint John West No. 49 (cont'd.)
 RETURNING OFFICER / *Prés. d'élection* Douglas L. Giggey

Polling Division <i>Arrondissements de votation</i>			Votes Counted For (Name of each candidate) <i>Nombre de votes attribués à (Nom de chaque candidat)</i>							
Name of City, Town, Village or Parish <i>Nom de la Cité, Ville, Village ou Paroisse</i>	Urban or Rural <i>Urbain ou Rural</i>	Logan, Rodman Emmason (PC)	O'Brien, Delvan G. (L)	Orr, James William (NDP)	TOTAL / TOTALE	Rejected Ballot Papers <i>Nombre des Bulletins Rejetés</i>	Number of Names on Official List of Electors <i>Nombre de noms sur la liste officielle des électeurs</i>	Number of Electors who Cast Votes <i>Nombre d'électeurs qui ont déposé leurs votes</i>		
31 A - L Saint John West	U	66	35	22	123	2	203	125		
31 M - Z " " "	U	59	20	18	97	0	163	97		
32 A - L " " "	U	68	29	10	107	0	187	107		
32 M - Z " " "	U	72	32	14	118	0	177	118		
33 " " "	U	118	70	20	208	1	324	209		
34 " " "	U	71	58	24	153	0	234	153		
35 " " "	U	105	63	17	185	0	328	185		
36 A - L " " "	R	69	40	27	136	5	231	141		
36 M - Z " " "	R	54	50	31	135	1	196	136		
37 " " "	R	58	56	12	126	1	170	127		
38 " " "	R	60	39	17	116	0	177	116		
Advance Poll		230	91	18	339	0		339		
Totals		3935	2411	886	7232	37	11089	7269		

NEW BRUNSWICK ELECTION'S ACT
LOI ELECTORALE DU NOUVEAU-BRUNSWICK

Recapitulation Sheet Recapitulation du scrutin

(Section 92 (4))

(Article 92 (4))

ELECTORAL DISTRICT OF / *District Electoral de* St. Stephen Milltown No. 50
RETURNING OFFICER / *Prés. d'élection* R.G. Graham

Polling Division <i>Arrondissements de votation</i>		Votes Counted For (Name of each candidate) <i>Nombre de votes attribués à (Nom de chaque candidat)</i>								
Name of City, Town, Village or Parish Nom de la Cité, Ville, Village ou Paroisse	Urban or Rural Urbain ou Rural	Cockburn, Bill (PC)	Holmes, Sydney (L)	Campbell, Charles (NDP)		TOTAL / TOTALE	Rejected Ballot Papers Nombre des Bulletins Rejetés	Number of Names on Official List of Electors Nombre de noms sur la liste officielle des électeurs	Number of Electors who Cast Votes Nombre d'électeurs qui ont déposé leurs votes	
1	St. Stephen	U	77	90	7	174	5	240	179	
2	" "	U	119	70	11	200	1	337	201	
3	" "	U	108	93	6	207	8	303	215	
4	" "	U	107	56	9	172	1	250	173	
5	" "	U	101	31	8	140	1	204	141	
6	" "	U	91	36	8	135	2	188	137	
7	" "	U	125	94	8	227	3	285	230	
8	" "	U	118	86	8	212	4	268	216	
9	" "	U	67	58	2	127	4	157	131	
10	" "	U	118	41	4	163	2	208	165	
11	" "	U	106	35	4	145	1	179	146	
12	" "	U	71	39	2	112	2	148	114	
13	" "	U	130	63	8	201	5	248	206	
14	" "	U	143	92	12	247	4	303	251	
15	Dufferin	R	64	31	5	100	0	143	100	
16	Dufferin	R	133	77	15	225	0	304	225	
17	Wilson's Beach	R	46	68	2	116	0	218	116	
18	Wilson's Beach	R	47	37	2	86	2	156	88	
18A	Wilson's Beach	R	76	50	5	131	5	219	136	
19	Welshpool	R	69	54	4	127	0	225	127	
Advance Polls										
1 - 4	St. Stephen	U	19	8	2	29	0		29	
5 - 14	St. Stephen	U	35	15	0	50	3		53	
15 - 16	Dufferin	R	10	3	3	16	0		16	
17 - 18	Wilson's Beach	R	2	7	0	9	1		10	
19	Welshpool	R	4	4	1	9	0		9	
Totals			1986	1238	136	3360	54	4583	3414	

NEW BRUNSWICK ELECTION'S ACT
LOI ELECTORALE DU NOUVEAU-BRUNSWICK

Recapitulation Sheet Recapitulation du scrutin

(Section 92 (4))

(Article 92 (4))

ELECTORAL DISTRICT OF / *District Electoral de* Shediac No. 51
RETURNING OFFICER / *Prés. d'élection* Guy T. LeBlanc

Polling Division <i>Arrondissements de votation</i>		Votes Counted For (Name of each candidate) <i>Nombre de votes attribués à (Nom de chaque candidat)</i>							
Name of City, Town, Village or Parish <i>Nom de la Cité, Ville, Village ou Paroisse</i>	Urban or Rural <i>Urbain ou Rurale</i>	Cormier, Régis (PC)	LeBlanc, Azor (L)	Duguay, Henri Eugène (PA)	TOTAL / TOTALE	Rejected Ballot Papers <i>Nombre des Bulletins Rejetés</i>	Number of Names on Official List of Electors <i>Nombre de noms sur la liste officielle des électeurs</i>	Number of Electors who Cast Votes <i>Nombre d'électeurs qui ont déposé leurs votes</i>	
1	McDougall Evangeline	R	28	86	2	116	4	183	120
2	Wisener Shediac River	R	72	138	8	218	0	301	218
3	Shediac Bridge	R	41	93	11	145	0	179	145
4	Shediac Bridge Shediac Cape	R	72	93	6	171	9	246	180
5	Moncton Road	R	97	51	4	152	1	215	153
6	Shediac Cape South	R	83	99	9	191	3	256	194
7	Shediac Cape	R	32	125	5	162	0	221	162
8	Dorchester Crossing	R	38	159	3	200	2	252	202
9	Scoudouc	R	30	161	25	216	1	275	217
10A	Town of Shediac	R	20	139	7	166	0	191	166
10B	Town of Shediac	R	30	111	3	144	4	198	148
11	Town of Shediac	R	46	165	13	224	0	307	224
12	Town of Shediac	R	27	177	29	233	4	281	237
13	Town of Shediac	R	32	160	6	198	3	258	201
14	Town of Shediac	R	62	147	9	218	0	284	218
15	Town of Shediac	R	37	137	9	183	3	241	186
16	Villa Providence	R	17	101	8	126	7	143	133
17	Pointe du Chene	R	65	61	3	129	1	139	130
18	Pointe du Chene	R	48	114	1	163	4	211	167
19A	Shediac East	R	25	110	3	138	0	156	138
19B	Shediac East	R	18	113	13	144	2	187	146
20	Ring's Corner	R	38	120	9	167	4	218	171
21	Boudreau	R	50	161	9	220	3	245	223
22	Boudreau	R	47	141	5	193	2	242	195
23	Barachois	R	19	104	10	133	4	168	137
24A	Barachois	R	21	104	14	139	0	170	139
24B	Barachois	R	45	120	19	184	2	225	186
25A	Upper Aboujagane	R	44	105	8	157	1	194	158
25B	Upper Aboujagane	R	34	85	24	143	1	195	144
26	Lower Aboujagane	R	40	53	6	99	1	129	100
27	Robichaud	R	36	192	27	255	2	295	257
28	Dupuis Corner	R	54	156	35	245	6	326	251
29	Dupuis Corner	R	44	86	34	164	0	213	164

NEW BRUNSWICK ELECTION'S ACT
LOI ELECTORALE DU NOUVEAU-BRUNSWICK

Recapitulation Sheet Recapitulation du scrutin

(Section 92 (4))

(Article 92 (4))

ELECTORAL DISTRICT OF / *District Electoral de* Shediac No. 51 (cont'd.)
RETURNING OFFICER / *Prés. d'élection* Guy T. LeBlanc

Polling Division <i>Arrondissements de votation</i>		Votes Counted For (Name of each candidate) <i>Nombre de votes attribués à (Nom de chaque candidat)</i>							
Name of City, Town, Village or Parish <i>Nom de la Cité, Ville, Village ou Paroisse</i>	Urban or Rural <i>Urbain ou Rurale</i>	Cormier, Régis (PC)	LeBlanc, Azor (L)	Duguay, Henri Eugène (PA)	TOTAL / TOTALE	Rejected Ballot Papers <i>Nombre des Bulletins Rejetés</i>	Official List of Electors <i>Nombre de noms sur la liste officielle des électeurs</i>	Number of Electors who Cast Votes <i>Nombre d'électeurs qui ont déposé leurs votes</i>	
30	Cormier Village - St. André	R	26	123	30	179	2	216	181
31	LeBlanc Office	R	19	129	32	180	2	231	182
32	Cap Pelé	R	54	136	30	220	2	277	222
33	Cap Pelé Center	R	50	119	38	207	1	235	208
34	Cap Pelé East	R	45	101	14	160	0	202	160
35	Lower Cap Pelé	R	47	102	18	167	2	196	169
36	Lower Cap Pelé	R	102	104	12	218	5	267	223
37	Leger Brook	R	62	138	11	211	3	268	214
38	Botsford Portage	R	38	92	9	139	2	155	141
39	Shemoque	R	70	68	4	142	3	194	145
40	Little Cape	R	158	52	12	222	1	290	223
41	Little Cape	R	52	35	3	90	3	105	93
Advanced Polls									
1	Shediac	R	47	101	8	156	1		157
2	Cap Pelé	R	68	75	5	148	2		150
Totals			2230	5342	603	8175	103	9980	8278

NEW BRUNSWICK ELECTION'S ACT
 LOI ELECTORALE DU NOUVEAU-BRUNSWICK

Recapitulation Sheet Recapitulation du scrutin

(Section 92 (4))

(Article 92 (4))

ELECTORAL DISTRICT OF / *District Electoral de* Shippegan No. 52
 RETURNING OFFICER / *Prés. d'élection* Martin Gauthier

Polling Division <i>Arrondissements de votation</i>		Votes Counted For (Name of each candidate) <i>Nombre de votes attribués à (Nom de chaque candidat)</i>								
Name of City, Town, Village or Parish <i>Nom de la Cité, Ville, Village ou Paroisse</i>	Urban or Rural <i>Urbain ou Rurale</i>	Jean Gauvin (PC)	André Robichaud (L)	Laval Aucclair (PA)	Michel Haché (Ind.)	TOTAL / TOTALE	Rejected Ballot Papers <i>Nombre des Bulletins Rejetés</i>	Number of Names on Official List of Electors <i>Nombre de noms sur la liste officielle des électeurs</i>	Number of Electors who Cast Votes <i>Nombre d'électeurs qui ont déposé leurs votes</i>	
1	Miscou	R	100	98	8	19	225	1	276	226
2	Miscou	R	92	51	16	15	174	3	218	177
3	Petit Shippegan	R	44	24	9	36	113	5	130	118
4	Petite Riviere de l'Île	R	66	63	25	74	228	1	262	229
5	Ste Cecile	R	45	52	18	63	178	3	216	181
6	Pointe Canat	R	24	50	8	56	138	3	161	141
7	Petite Lameque	R	79	53	17	57	206	1	245	207
8	Pointe Alexandre	R	23	50	16	42	131	7	167	138
9	A - J Lameque Village	R	33	23	24	112	192	0	229	192
9A	K - Z Lameque Village	R	29	32	17	42	120	2	157	122
10	Lameque Village	R	36	30	22	119	207	0	254	207
11	Lameque Village	R	43	35	16	138	232	1	275	233
12	Haut Lameque	R	35	73	15	69	192	1	257	193
13	Coteau Road	R	57	106	0	68	231	4	259	235
14	St. Raphael sur Mer	R	150	71	11	47	279	2	337	281
15	Cap Bateau	R	90	56	4	47	197	1	252	198
16	Pigeon Hill	R	110	53	8	111	282	3	334	285
17	Ste Marie sur Mer	R	118	36	7	22	183	0	199	183
17A	Ste Marie sur Mer	R	78	49	6	18	151	0	186	151
18	Savoy Landing	R	102	134	11	20	267	0	292	267
19	Le Goulet	R	68	115	15	2	200	0	234	200
20	Le Goulet	R	80	39	8	5	132	1	201	133
21	Le Goulet	R	68	66	18	1	153	1	199	154
22	Le Goulet	R	57	139	5	3	204	2	232	206
23	Haut Shippegan	R	123	80	15	3	221	0	266	221
24	Shippegan Rural	R	98	41	14	2	155	2	188	157
25	Ville Shippegan	R	91	110	12	2	215	1	262	216
26	Ville Shippegan	R	71	99	8	10	188	2	241	190
27	Ville Shippegan	R	60	62	10	4	136	2	192	138
28	Ville Shippegan	R	93	77	8	5	183	0	243	183
29	Ville Shippegan	R	74	42	13	0	129	1	192	130
30	Ville Shippegan	R	69	50	13	4	136	1	162	137
31	Ville Shippegan	R	88	62	10	3	163	1	207	164

NEW BRUNSWICK ELECTION'S ACT
LOI ELECTORALE DU NOUVEAU-BRUNSWICK

Recapitulation Sheet Recapitulation du scrutin

(Section 92 (4))

(Article 92 (4))

ELECTORAL DISTRICT OF / *District Electoral de* Shippegan No. 52 (cont'd.)
RETURNING OFFICER / *Prés. d'élection* Martin Gauthier

Polling Division <i>Arrondissements de votation</i>		Votes Counted For (Name of each candidate) <i>Nombre de votes attribués à (Nom de chaque candidat)</i>								
Name of City, Town, Village or Parish <i>Nom de la Cité, Ville, Village ou Paroisse</i>	Urban or Rural <i>Urbain ou Rurale</i>	Jean Gauvin (PC)	André Robichaud (L)	Laval Auclair (PA)	Michel Haché (Ind.)	TOTAL / TOTALE	Rejected Ballot Papers <i>Nombre des Bulletins Rejetés</i>	Number of Names on Official List of Electors <i>Nombre de noms sur la liste officielle des électeurs</i>	Number of Electors who Cast Votes <i>Nombre d'électeurs qui ont déposé leurs votes</i>	
32	Ville Shippegan	R	22	32	5	1	60	1	65	61
33	Inkerman	R	106	108	14	13	241	5	292	246
34	Inkerman	R	94	66	16	3	179	7	244	186
35	Inkerman	R	84	66	3	4	157	2	179	159
Advanced Polls										
1	Lameque		121	35	8	40	204	0		204
2	Shippegan		202	48	13	0	263	1		264
Totals			3023	2476	466	1280	7245	68	8304	7313

NEW BRUNSWICK ELECTION'S ACT
 LOI ELECTORALE DU NOUVEAU-BRUNSWICK

Recapitulation Sheet Recapitulation du scrutin

(Section 92 (4))

(Article 92 (4))

ELECTORAL DISTRICT OF / *District Electoral de* Sunbury No. 53
 RETURNING OFFICER / *Prés. d'élection* Bette J. Hudson

Polling Division <i>Arrondissements de votation</i>		Votes Counted For (Name of each candidate) <i>Nombre de votes attribués à (Nom de chaque candidat)</i>							
Name of City, Town, Village or Parish Nom de la Cité, Ville, Village ou Paroisse	Urban or Rural Urbain ou Rurale	Smith, Horace B. (PC)	Rogers, Ted (L)	Brodeur, Randy E. (NDP)	TOTAL / TOTALE	Rejected Ballot Papers Nombre des Bulletins Rejetés	Number of Names on Official List of Electors Nombre de noms sur la liste officielle des électeurs	Number of Electors who Cast Votes Nombre d'électeurs qui ont déposé leurs votes	
1	Upper Lincoln	U	88	104	29	221	0	313	221
2	Upper Lincoln	U	38	93	22	153	0	224	153
3	Lr. Lincoln	R	75	46	16	137	1	168	138
4	Lr. Lincoln	R	82	93	29	204	0	283	204
5	Lr. Lincoln	R	49	43	12	104	1	140	105
6	Lr. Lincoln	R	99	78	20	197	1	278	198
7	Lr. Lincoln	R	70	40	14	124	0	172	124
8	Lr. Lincoln	R	90	81	13	184	0	242	184
9	Rusagonis	R	89	69	6	164	0	207	164
10	Rusagonis	R	101	134	6	241	1	295	242
11	Tracy	R	169	58	15	242	3	313	245
12	Tracy	R	161	76	11	248	0	310	248
13	Fredericton Jct.	R	166	46	5	217	0	265	217
14	Fredericton Jct.	R	127	45	4	176	0	230	176
15	Hoyt	R	183	65	7	255	1	320	256
16	Hoyt	R	195	56	3	254	0	295	254
17	Sheffield	R	59	46	2	107	1	133	108
18	Lakeville Cor., Ripples	R	131	138	12	281	0	333	281
19	Minto	R	43	79	3	125	0	162	125
20	Minto	R	119	115	7	241	0	302	241
21	Minto	R	68	51	21	140	1	174	141
22	Minto	R	61	59	13	133	0	173	133
23	Minto	R	88	120	20	228	0	288	228
24 A - K	Minto	R	81	66	12	159	0	199	159
24 L - Z	Minto	R	79	70	12	161	0	196	161
25	Minto (Hardwood Rdg.)	R	122	116	17	255	5	317	260
26	Noonan	R	83	37	10	130	0	166	130
27	Upper Maugerville	R	130	68	16	214	1	284	215
28	Lower Maugerville	R	98	85	14	197	2	258	199

NEW BRUNSWICK ELECTION'S ACT
LOI ELECTORALE DU NOUVEAU-BRUNSWICK

Recapitulation Sheet Recapitulation du scrutin

(Section 92 (4))

(Article 92 (4))

ELECTORAL DISTRICT OF / *District Electoral de* Sunbury No. 53 (cont'd.)
RETURNING OFFICER / *Prés. d'élection* Bette J. Hudson

Polling Division <i>Arrondissements de votation</i>		Votes Counted For (Name of each candidate) <i>Nombre de votes attribués à (Nom de chaque candidat)</i>						
Name of City, Town, Village or Parish Nom de la Cité, Ville, Village ou Péroisse	Urban or Rural Urbain ou Rurale	Smith, Horace B. (PC)	Rogers, Ted (L)	Brodeur, Randy E. (NDP)	TOTAL / TOTALE	Rejected Ballot Papers Nombre des Bulletins Rejetés	Number of Names on Official List of Electors Nombre de noms sur la liste officielle des électeurs	Number of Electors who Cast Votes Nombre d'électeurs qui ont déposé leurs votes
Advanced Polls								
1	Upper Lincoln	R	27	23	1	51	0	51
2	Fredericton Jct.	R	38	4	0	42	1	43
3	Minto	R	36	29	1	66	0	66
Totals			3045	2233	373	5651	19	7040

NEW BRUNSWICK ELECTION'S ACT
LOI ELECTORALE DU NOUVEAU-BRUNSWICK

Recapitulation Sheet Recapitulation du scrutin

(Section 92 (4))

(Article 92 (4))

ELECTORAL DISTRICT OF / *District Electoral de* Tantramar No. 54
RETURNING OFFICER / *Prés. d'élection* John P. Robinson

Polling Division <i>Arrondissements de votation</i>		Votes Counted For (Name of each candidate) <i>Nombre de votes attribués à (Nom de chaque candidat)</i>							
Name of City, Town, Village or Parish <i>Nom de la Cité, Ville, Village ou Paroisse</i>	Urban or Rural <i>Urbain ou Rurale</i>	Lloyd G. Folkins (PC)	James G. Purdy (L)	Robert A. Hall (NDP)	TOTAL / TOTALE	Rejected Ballot Papers <i>Nombre des Bulletins Rejetés</i>	Number of Names on Official List of Electors <i>Nombre de noms sur la liste officielle des électeurs</i>	Number of Electors who Cast Votes <i>Nombre d'électeurs qui ont déposé leurs votes</i>	
		1	Point de Bute	R	77	48	86	211	2
2	Jolicure	R	52	48	36	136	0	172	136
3	Baie Verte	R	87	44	95	226	1	293	227
4	Port Elgin (Westmorland)	R	70	57	123	250	2	315	252
5	Port Elgin (Botsford)	R	31	21	60	112	2	161	114
6	Melrose - Upper Cape	R	38	36	24	98	1	153	99
7	Malden - Bayfield	R	49	30	49	128	0	187	128
8	Cape Tormentine	R	51	17	59	127	1	190	128
9	Little Shemogue	R	32	9	23	64	1	82	65
10	Murray Corner	R	68	28	40	136	1	218	137
11	Midgic	R	55	45	49	149	2	226	151
12	North (Upper Sackville)	U	55	61	75	191	1	289	192
13	North (Middle Sackville)	U	56	52	55	163	3	220	166
14	East (Middle Sackville)	U	37	21	16	74	1	104	75
15A	East - Sackville	U	65	50	32	147	0	210	147
15B	East - Sackville	U	99	39	68	206	1	290	207
16	East - Sackville	U	80	41	88	209	2	280	211
17	East - Sackville	U	52	31	33	116	0	176	116
18	East - Sackville	U	79	29	61	169	0	256	169
19	East - Sackville	U	25	20	17	62	0	92	62
20	South - Sackville	U	59	44	43	146	1	227	147
21	South - Sackville	U	62	18	68	148	1	214	149
22	South - Sackville	U	52	16	41	109	0	180	109
23	South - Sackville	U	59	39	63	161	2	257	163
24	South - Sackville	U	43	17	51	111	2	189	113
25	West - Sackville	U	56	36	74	166	1	210	167
26	West - Sackville	U	36	16	59	111	0	185	111
27	West - Sackville	U	73	49	67	189	2	288	191
28	West - Middle Sackville	U	37	52	79	168	1	272	169
29	A - L Woodpoint - Rockport	U	47	32	46	125	0	185	125
29	M - Z Woodpoint - Rockport	U	38	33	53	124	0	203	124

NEW BRUNSWICK ELECTION'S ACT
LOI ELECTORALE DU NOUVEAU-BRUNSWICK

Recapitulation Sheet Recapitulation du scrutin

(Section 92 (4))

(Article 92 (4))

ELECTORAL DISTRICT OF / *District Electoral de* Tantramar No. 54 (cont'd.)
RETURNING OFFICER / *Prés. d'élection* John P. Robinson

Polling Division <i>Arrondissements de votation</i>		Votes Counted For (Name of each candidate) <i>Nombre de votes attribués à (Nom de chaque candidat)</i>							
Name of City, Town, Village or Parish <i>Nom de la Cité, Ville, Village ou Paroisse</i>	Urban or Rural <i>Urbain ou Rurale</i>	Lloyd G. Folkins (PC)	James G. Purdy (L)	Robert A. Hall (NDP)		TOTAL / TOTALE	Rejected Ballot Papers <i>Nombre des Bulletins Rejetés</i>	Number of Names on Official List of Electors <i>Nombre de noms sur la liste officielle des électeurs</i>	Number of Electors who Cast Votes <i>Nombre d'électeurs qui ont déposé leurs votes</i>
30	Dorchester	R	90	40	57	187	0	288	187
31	Dorchester	R	115	49	68	232	1	308	233
Advance Polls									
1	Sackville		81	52	58	191	1		192
2	Port Elgin		13	12	8	33	0		33
Totals			2019	1232	1924	5175	33	7186	5208

Voter Turnout / *Pourcentage d'électeurs* 72.47%

NEW BRUNSWICK ELECTION'S ACT
 LOI ELECTORALE DU NOUVEAU-BRUNSWICK

Recapitulation Sheet Recapitulation du scrutin

(Section 92 (4))

(Article 92 (4))

ELECTORAL DISTRICT OF / *District Electoral de* Tracadie No. 55
 RETURNING OFFICER / *Prés. d'élection* Mme Azilda Marais

Polling Division <i>Arrondissements de votation</i>		Votes Counted For (Name of each candidate) <i>Nombre de votes attribués à (Nom de chaque candidat)</i>							
Name of City, Town, Village or Parish <i>Nom de la Cité, Ville, Village ou Paroisse</i>	Urban or Rural <i>Urbain ou Rural</i>	George McLaughlin (PC)	M. Douglas Young (L)	Alyre Marais (PA)		TOTAL / TOTALE	Rejected Ballot Papers <i>Nombre des Bulletins Rejetés</i>	Number of Names on Official List of Electors <i>Nombre de noms sur la liste officielle des électeurs</i>	Number of Electors who Cast Votes <i>Nombre d'électeurs qui ont déposé leurs votes</i>
1	Pokemouche	R	38	55	6	99	2	128	101
2	Six Roads	R	60	122	21	203	3	244	206
3	Four Roads	R	64	84	10	158	2	208	160
4	Ste Rose	R	89	82	11	182	11	239	193
5	Ste Rose	R	61	105	22	188	1	246	189
6	Pont Landry	R	79	106	14	199	6	264	205
7	Pont Landry	R	82	133	20	235	0	298	235
7A	Pont Landry	R	45	86	13	144	0	199	144
8	St. Isidore	R	73	150	66	289	2	335	291
9	St. Isidore	R	55	64	22	141	4	164	145
10	Bois Gagnon	R	18	46	6	70	0	89	70
11	Duguayville	R	112	142	27	281	2	336	283
12	Bois Blanc	R	27	46	19	92	5	128	97
13	Tilley Road	R	38	86	46	170	6	198	176
14	Tilley Road	R	73	68	16	157	4	201	161
15	Tracadie	R	50	102	15	167	4	203	171
16	Tracadie (Gauvreau)	R	49	136	12	197	3	248	200
17	Tracadie	R	72	125	22	219	3	270	222
18	"	R	52	86	15	153	2	182	155
19	"	R	68	132	14	214	0	294	214
19A	"	R	63	92	20	175	1	221	176
20	"	R	95	131	22	248	1	274	249
21	"	R	39	92	7	138	0	160	138
22	"	R	28	68	7	103	1	135	104
23	"	R	71	115	30	216	7	302	223
24	"	R	17	30	3	50	2	60	52
25	Riviere at la truite - Alderwood	R	50	111	18	179	3	228	182
26	Saumerez	R	72	137	44	253	3	286	256
27	Ste. Irené	R	38	95	12	145	2	177	147
28	St. Irené	R	62	103	12	177	3	218	180
29	Benoit Office - St. Pons	R	56	78	10	144	0	193	144
29A	Benoit Office - St. Pons	R	43	81	11	135	0	175	135

NEW BRUNSWICK ELECTION'S ACT
LOI ELECTORALE DU NOUVEAU-BRUNSWICK

Recapitulation Sheet Recapitulation du scrutin

(Section 92 (4))

(Article 92 (4))

ELECTORAL DISTRICT OF / *District Electoral de* Tracadie No. 55 (cont'd.)
RETURNING OFFICER / *Prés. d'élection* Mme Azilda Marais

Polling Division <i>Arrondissements de votation</i>		Votes Counted For (Name of each candidate) <i>Nombre de votes attribués à (Nom de chaque candidat)</i>							
Name of City, Town, Village or Parish <i>Nom de la Cité, Ville, Village ou Paroisse</i>	Urban or Rural <i>Urbain ou Rurale</i>	George McLaughlin (PC)	M. Douglas Young (L)	Alyre Marais (PA)		TOTAL / TOTALE	Rejected Ballot Papers <i>Nombre des Bulletins Rejetés</i>	Number of Names on Official List of Electors <i>Nombre de noms sur la liste officielle des électeurs</i>	Number of Electors who Cast Votes <i>Nombre d'électeurs qui ont déposé leurs votes</i>
30	Sheila	R	79	68	17	164	1	212	165
31	"	R	55	106	21	182	2	213	184
32	"	R	54	115	11	180	1	210	181
33	"	R	51	70	13	134	2	159	136
34	"	R	64	146	17	227	3	291	230
35	Leech	R	92	154	20	266	0	302	266
36	Leech	R	20	106	14	140	0	181	140
37	Val Comeau	R	53	146	46	245	12	329	257
38	Pont La Franse	R	72	168	29	269	8	308	277
39	Pont La Franse	R	32	59	11	102	1	145	103
	Advanced Poll		79	147	14	240	3		243
	Totals		2490	4374	806	7670	116	9253	7786

NEW BRUNSWICK ELECTION'S ACT
 LOI ELECTORALE DU NOUVEAU-BRUNSWICK

Recapitulation Sheet Recapitulation du scrutin

(Section 92 (4))

(Article 92 (4))

ELECTORAL DISTRICT OF / *District Electoral de* Victoria Tobique No. 56
 RETURNING OFFICER / *Prés. d'élection* Fred Tribe

Polling Division <i>Arrondissements de votation</i>		Votes Counted For (Name of each candidate) <i>Nombre de votes attribués à (Nom de chaque candidat)</i>						
Name of City, Town, Village or Parish <i>Nom de la Cité, Ville, Village ou Paroisse</i>	Urban or Rural <i>Urbain ou Rural</i>	Moore, J. D. (PC)	Hoyt, B. (L)	Christensen, E. (NDP)	TOTAL / TOTALE	Rejected Ballot Papers <i>Nombre des Bulletins Rejetés</i>	Number of Names on Official List of Electors <i>Nombre de noms sur la liste officielle des électeurs</i>	Number of Electors who Cast Votes <i>Nombre d'électeurs qui ont déposé leurs votes</i>
1 Bairdsville	R	68	46	17	131	0	173	131
2 Andover	R	71	77	17	165	3	232	168
3 Andover	R	105	71	17	193	1	226	194
4 Andover	R	110	91	12	213	0	270	213
5 Andover	R	50	42	19	111	1	229	112
6 Aroostook	R	102	52	43	197	1	252	198
7 Aroostook	R	47	43	21	111	1	162	112
8 Four Falls	R	79	63	60	202	2	269	204
9 Kilburn	R	112	52	21	185	2	253	187
10 Perth	R	101	37	15	153	5	214	158
11 Perth	R	85	98	27	210	1	259	211
12 Perth	R	64	55	18	137	4	192	141
13 Perth	R	60	114	9	183	0	233	183
14 Rowena	R	132	68	49	249	0	311	249
15 Maliseet	R	40	26	2	68	0	261	68
16 Currie	R	97	75	23	195	0	235	195
17 Tilley	R	145	83	40	268	1	346	269
18 Salmonhurst	R	78	72	74	224	0	285	224
19 Foley Brook	R	47	78	72	197	2	248	199
20 Hazeldean	R	28	61	26	115	4	162	119
21 Arthurette	R	103	39	19	161	1	225	162
22 Three Brooks	R	83	85	7	175	0	218	175
23 Wapske	R	115	74	16	205	1	253	206
24 Plaster Rock	R	132	50	7	189	4	242	193
25 Plaster Rock	R	136	69	14	219	4	279	223
26 Plaster Rock	R	124	87	8	219	4	277	223
27 Plaster Rock	R	92	74	8	174	2	211	176
28 Sisson Ridge	R	111	97	21	229	2	292	231
29 Burnt Land Brook	R	99	68	24	191	1	267	192
30 Riley Brook	R	88	39	11	138	0	181	138

NEW BRUNSWICK ELECTION'S ACT
LOI ELECTORALE DU NOUVEAU-BRUNSWICK

Recapitulation Sheet Recapitulation du scrutin

(Section 92 (4))

(Article 92 (4))

ELECTORAL DISTRICT OF / *District Electoral de* Victoria Tobique No. 56 (cont'd.)
RETURNING OFFICER / *Prés. d'élection* Fred Tribe

Polling Division <i>Arrondissements de votation</i>		Votes Counted For (Name of each candidate) <i>Nombre de votes attribués à (Nom de chaque candidat)</i>						
Name of City, Town, Village or Parish <i>Nom de la Cité, Ville, Village ou Paroisse</i>	Urban or Rural <i>Urbain ou Rural</i>	Moore, J.D. (PC)	Hoyt, B. (L)	Christensen, E. (NDP)	TOTAL / TOTALE	Rejected Ballot Papers <i>Nombre des Bulletins Rejetés</i>	Number of Names on Official List of Electors <i>Nombre de noms sur la liste officielle des électeurs</i>	Number of Electors who Cast Votes <i>Nombre d'électeurs qui ont déposé leurs votes</i>
Advance Polls								
1 Andover	R	35	35	9	79	0		79
2 Plaster Rock	R	24	11	1	36	0		36
Totals		2763	2032	727	5522	47	7257	5569

NEW BRUNSWICK ELECTION'S ACT
 LOI ELECTORALE DU NOUVEAU-BRUNSWICK

Recapitulation Sheet Recapitulation du scrutin

(Section 92 (4))

(Article 92 (4))

ELECTORAL DISTRICT OF / *District Electoral de* York North No. 57
 RETURNING OFFICER / *Prés. d'élection* Owen Briggs

Polling Division <i>Arrondissements de votation</i>		Votes Counted For (Name of each candidate) <i>Nombre de votes attribués à (Nom de chaque candidat)</i>							
Name of City, Town, Village or Parish <i>Nom de la Cité, Ville, Village ou Paroisse</i>	Urban or Rural <i>Urbain ou Rural</i>	David Bishop (PC)	Richard Carr (L)	Albert MacDonald (NDP)		TOTAL / TOTALE	Rejected Ballot Papers <i>Nombre des Bulletins Rejetés</i>	Number of Names on Official List of Electors <i>Nombre de noms sur la liste officielle des électeurs</i>	Number of Electors who Cast Votes <i>Nombre d'électeurs qui ont déposé leurs votes</i>
1	Upper Southampton	R	72	50	4	126	0	172	126
2	Nackawic Otis	R	58	70	15	143	0	214	143
3	Nackawic Central	R	111	98	42	251	1	318	252
4	Nackawic North	R	94	69	19	182	2	234	184
5	Waterville	R	92	85	14	191	2	258	193
6	Temperance Vale	R	70	123	36	229	2	330	231
7	Nortendale	R	33	67	12	112	1	138	113
8	Millville	R	133	83	22	238	6	320	244
9	Upper Hainesville	R	124	89	14	227	1	322	228
10	Lower Hainesville	R	110	68	14	192	1	314	193
11	Zealand	R	54	39	12	105	0	173	105
12	Upper Keswick	R	74	61	20	155	1	230	156
13	Upper Stone Ridge	R	66	44	13	123	2	241	125
14	Burt's Corner	R	105	82	21	208	4	285	212
15	Pugh's Crossing	R	89	98	22	209	1	286	210
16	Upper Keswick Ridge	R	90	91	10	191	0	263	191
17	Lower Keswick Ridge	R	115	116	17	248	1	310	249
18	Mactaquac	R	106	47	18	171	0	207	171
19	Bear Island	R	73	105	17	195	0	240	195
20	Upper Queensbury	R	55	53	13	121	2	149	123
21A	Mouth of Keswick	R	80	47	7	134	6	176	140
21B	Mouth of Keswick	R	64	63	6	133	1	186	134
22A	Carlisle Road	U	82	70	11	163	1	225	164
22B	Carlisle Road	U	83	75	16	174	0	221	174
23	Douglas	U	90	65	16	171	1	246	172
24	Estey's Bridge	R	100	77	34	211	2	324	213
25A	Kingsley	R	65	51	5	121	0	186	121
25B	Kingsley - McLeod Hill Rd.	R	78	52	16	146	1	205	147
26	Nashwaak Village	R	72	55	10	137	0	194	137
27	Penniac	R	103	89	30	222	3	314	225
28A	Durham Bridge	R	56	73	13	142	1	183	143
28B	Durham Bridge	R	79	70	8	157	2	201	159
29	Taymouth	R	122	68	19	209	0	264	209

NEW BRUNSWICK ELECTION'S ACT
LOI ELECTORALE DU NOUVEAU-BRUNSWICK

Recapitulation Sheet Recapitulation du scrutin

(Section 92 (4))

(Article 92 (4))

ELECTORAL DISTRICT OF / *District Electoral de* York North No. 57 (cont'd.)
RETURNING OFFICER / *Prés. d'élection* Owen Briggs

Polling Division <i>Arrondissements de votation</i>		Votes Counted For (Name of each candidate) <i>Nombre de votes attribués à (Nom de chaque candidat)</i>							
Name of City, Town, Village or Parish Nom de la Cité, Ville, Village ou Paroisse	Urban or Rural Urbain ou Rural	David Bishop (PC)	Richard Carr (L)	Albert MacDonald (NDP)	TOTAL / TOTALE	Rejected Ballot Papers Nombre des Bulletins Rejetés	Number of Names on Official List of Electors Nombre de noms sur la liste officielle des électeurs	Number of Electors who Cast Votes Nombre d'électeurs qui ont déposé leurs votes	
30	Nashwaak Bridge	R	85	101	31	217	4	260	221
31	Astle	R	110	77	19	206	4	291	210
32	Bloomfield	R	61	81	14	156	2	223	158
33	Taxis River	R	58	64	6	128	2	182	130
34	Cross Creek	R	100	98	29	227	2	308	229
35	Williamsburg	R	121	62	23	206	0	278	206
36	Stanley	R	64	61	23	148	1	184	149
37	Stanley	R	101	41	14	156	2	230	158
38	Tay Creek	R	115	88	26	229	0	293	229
Advance Polls									
1	Nackawic	R	25	23	1	49	0		49
2	Keswick Ridge	R	18	19	0	37	0		37
3	Stanley	R	20	15	5	40	0		40
4	Douglas	U	5	14	4	23	0		23
Totals			3681	3137	741	7559	62	10178	7621

NEW BRUNSWICK ELECTION'S ACT
LOI ELECTORALE DU NOUVEAU-BRUNSWICK

Recapitulation Sheet Recapitulation du scrutin

(Section 92 (4))

(Article 92 (4))

ELECTORAL DISTRICT OF / *District Electoral de* York South No. 58
RETURNING OFFICER / *Prés. d'élection* Arthur L. Inch

Polling Division <i>Arrondissements de votation</i>		Votes Counted For (Name of each candidate) <i>Nombre de votes attribués à (Nom de chaque candidat)</i>						
Name of City, Town, Village or Parish <i>Nom de la Cité, Ville, Village ou Paroisse</i>	Urban or Rural <i>Urbain ou Rurale</i>	Hull, Leslie (L) (PC)	Hatt, Blaine E. (L)	Canning, Mark (NDP)	TOTAL / TOTALE	Rejected Ballot Papers <i>Nombre des Bulletins Rejetés</i>	Number of Names on Official List of Electors <i>Nombre de noms sur la liste officielle des électeurs</i>	Number of Electors who Cast Votes <i>Nombre d'électeurs qui ont déposé leurs votes</i>
1A New Maryland	R	92	71	6	169	0	220	169
1B " "	R	78	71	12	161	0	219	161
2 " "	R	109	68	15	192	0	252	192
3 " "	R	67	29	6	102	0	134	102
4 " "	R	128	102	16	246	0	286	246
5 " "	R	133	91	21	245	1	331	246
6 " "	R	124	86	2	212	3	272	215
7 " "	R	122	99	15	236	1	304	237
8 Kingsclear	U	72	53	15	140	0	206	140
9 " "	U	121	96	7	224	0	298	224
10 " "	U	103	56	12	171	1	265	172
11 " "	U	115	129	18	262	2	355	264
12 " "	U	58	49	9	116	0	211	116
13 " "	U	37	16	2	55	0	114	55
14A " "	R	80	61	12	153	1	194	154
14B " "	R	83	53	7	143	0	186	143
15 " "	U	104	67	15	186	0	251	186
16 " "	U	96	59	9	164	0	259	164
17 " "	U	153	64	10	227	1	279	228
18 " "	U	94	60	12	166	1	258	167
19 " "	R	133	81	9	223	1	296	224
20 " "	R	76	72	8	156	0	266	156
21 " "	R	131	67	19	217	1	294	218
22 " "	R	74	67	6	147	1	175	148
23 Manners Sutton	R	17	18	2	37	0	41	37
24 " "	R	40	25	1	66	0	86	66
25 " "	R	82	69	9	160	1	188	161
26 " "	R	110	50	2	162	1	214	163
27A " "	R	60	82	14	156	0	180	156
27B " "	R	67	77	5	149	1	182	150
28A " "	R	108	34	9	151	0	192	151
28B " "	R	110	45	5	160	3	217	163
29 Prince William	R	76	62	5	143	1	167	144

NEW BRUNSWICK ELECTION'S ACT
LOI ELECTORALE DU NOUVEAU-BRUNSWICK

Recapitulation Sheet Recapitulation du scrutin

(Section 92 (4))

(Article 92 (4))

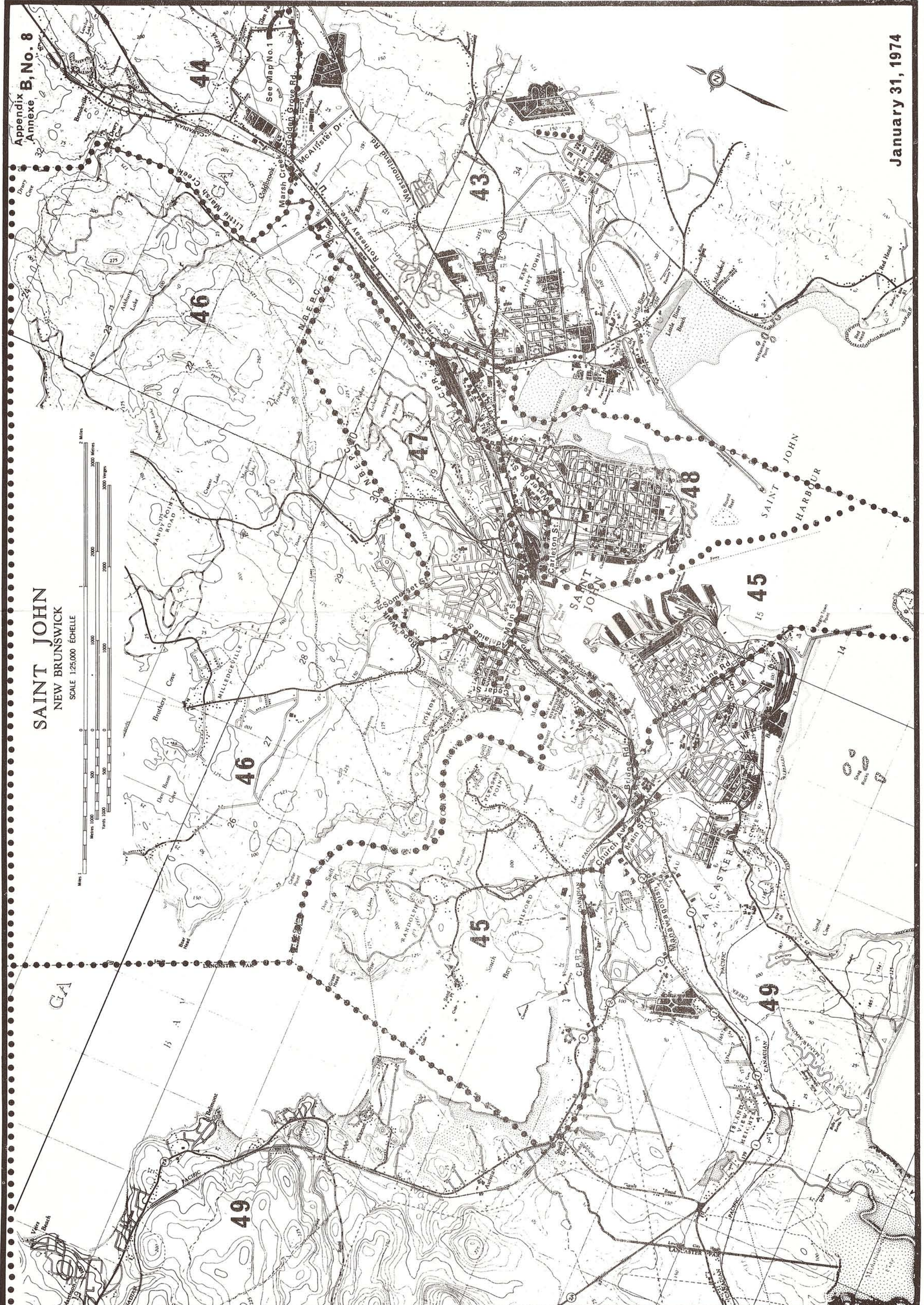
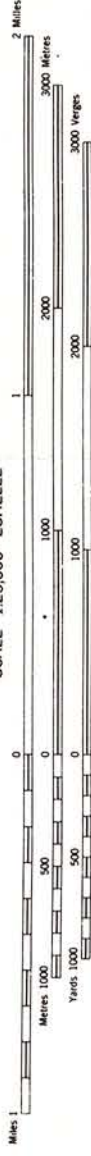
ELECTORAL DISTRICT OF / *District Electoral de* York South No. 58 (cont'd.)
RETURNING OFFICER / *Prés. d'élection* Arthur L. Inch

Polling Division <i>Arrondissements de votation</i>		Votes Counted For (Name of each candidate) <i>Nombre de votes attribués à (Nom de chaque candidat)</i>							
Name of City, Town, Village or Parish Nom de la Cité, Ville, Village ou Péroisse	Urban or Rural Urbain ou Rural	Hull, Leslie (Les) (PC)	Hatt, Blaine E. (L)	Canning, Mark (NDP)		TOTAL / TOTALE	Rejected Ballot Papers Nombre des Bulletins Rejetés	Number of Names on Official List of Electors Nombre de noms sur la liste officielle des électeurs	Number of Electors who Cast Votes Nombre d'électeurs qui ont déposé leurs votes
30	Prince William	R	144	87	8	239	2	294	241
31	Dumfries	R	95	44	6	145	0	183	145
32	Dumfries	R	38	27	4	69	0	95	69
33	McAdam	R	151	39	8	198	1	334	199
34	"	R	62	55	13	130	2	250	132
35	"	R	77	34	13	124	0	205	124
36	"	R	126	71	12	209	0	299	209
37	"	R	26	19	2	47	0	86	47
38	"	R	113	44	9	166	2	272	168
39	Canterbury	R	83	89	5	177	1	225	178
40	"	R	17	14	1	32	0	42	32
41A	"	R	76	68	8	152	3	208	155
41B	"	R	71	56	9	136	2	154	138
42	"	R	89	98	5	192	3	267	195
43	North Lake	R	15	17	4	36	0	48	36
44	North Lake	R	46	44	9	99	0	118	99
45	North Lake	R	19	21	5	45	0	57	45
Advance Polls									
1	Silverwood Lions Club Hall		98	52	8	158	1		159
2	James Ritchie Residence, Harvey		5	7	0	12	1		13
3	Anglican Church Hall, McAdam		17	13	0	30	0		30
4	Canterbury United Church Hall		19	8	0	27	0		27
Totals			4440	3036	444	7920	39	10529	7959

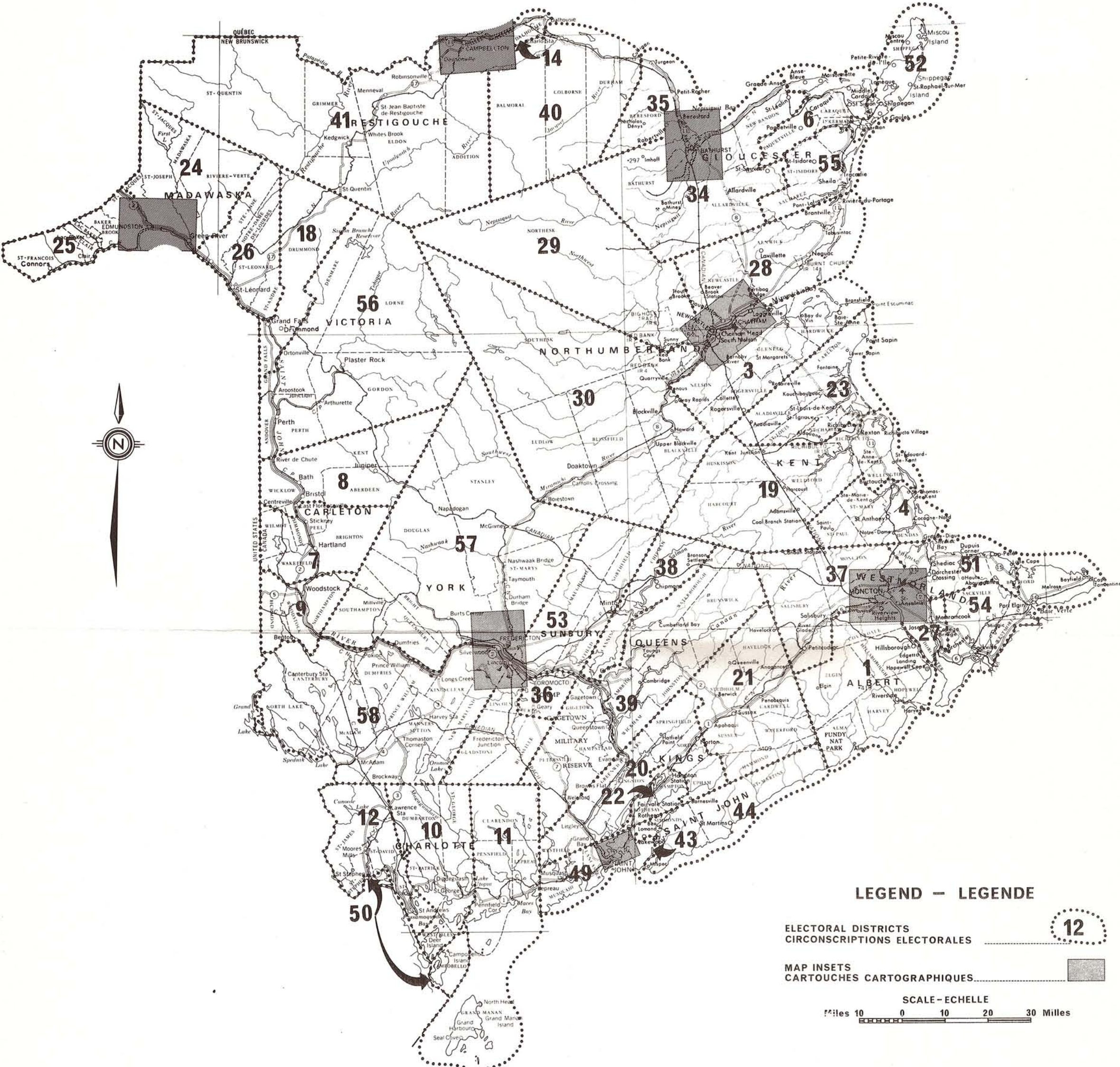
Voter Turnout / *Pourcentage d'électeurs* 75.59%

SAINT JOHN
NEW BRUNSWICK

SCALE 1:25,000 ÉCHELLE



ELECTORAL DISTRICTS FOR NEW BRUNSWICK CIRCONSCRIPTIONS ELECTORALES POUR LE NOUVEAU-BRUNSWICK



LEGEND - LEGENDE

ELECTORAL DISTRICTS
CIRCONSCRIPTIONS ELECTORALES 12

MAP INSETS
CARTOUCHES CARTOGRAPHIQUES

SCALE - ECHELLE
Miles 10 0 10 20 30 Miles

NAME	NO.	NOM	NAME	NO.	NOM
ALBERT	1.	ALBERT	SOUTHWEST-MIRAMICHI	30.	SUD-OUEST-MIRAMICHI
BATHURST	2.	BATHURST	MONCTON EAST	31.	MONCTON-EST
BAY DU VIN	3.	BAIE DU VIN	MONCTON NORTH	32.	MONCTON-NORD
KENT SOUTH	4.	KENT-SUD	MONCTON WEST	33.	MONCTON-OUEST
CAMPBELLTON	5.	CAMPBELLTON	NEPISIGUIT-CHALEUR	34.	NEPISIGUIT-CHALEUR
CARAQUET	6.	CARAQUET	NIGADOO-CHALEUR	35.	NIGADOO-CHALEUR
CARLETON CENTRE	7.	CARLETON-CENTRE	OROMOCTO	36.	OROMOCTO
CARLETON NORTH	8.	CARLETON-NORD	PETTICODIAC	37.	PETTICODIAC
CARLETON SOUTH	9.	CARLETON-SUD	QUEENS NORTH	38.	QUEENS-NORD
CHARLOTTE CENTRE	10.	CHARLOTTE-CENTRE	QUEENS SOUTH	39.	QUEENS-SUD
CHARLOTTE-FUNDY	11.	CHARLOTTE-FUNDY	RESTIGOUCHE EAST	40.	RESTIGOUCHE-EST
CHARLOTTE WEST	12.	CHARLOTTE-OUEST	RESTIGOUCHE WEST	41.	RESTIGOUCHE-OUEST
CHATHAM	13.	CHATHAM	RIVERVIEW	42.	RIVERVIEW
DALHOUSIE	14.	DALHOUSIE	EAST SAINT JOHN	43.	EAST SAINT JOHN
EDMUNDSTON	15.	EDMUNDSTON	SAINT JOHN-FUNDY	44.	SAINT JOHN-FUNDY
FREDERICTON NORTH	16.	FREDERICTON-NORD	SAINT JOHN HARBOUR	45.	HAVRE SAINT JOHN
FREDERICTON SOUTH	17.	FREDERICTON-SUD	SAINT JOHN NORTH	46.	SAINT JOHN-NORD
GRAND FALLS	18.	GRAND-SAULT	SAINT JOHN PARK	47.	SAINT JOHN-PARC
KENT CENTRE	19.	KENT-CENTRE	SAINT JOHN SOUTH	48.	SAINT JOHN-SUD
KINGS CENTRE	20.	KINGS-CENTRE	SAINT JOHN WEST	49.	SAINT JOHN-OUEST
KINGS EAST	21.	KINGS-EST	ST. STEPHEN-MILLTOWN	50.	ST. STEPHEN-MILLTOWN
KINGS WEST	22.	KINGS-OUEST	SHEDIAC	51.	SHEDIAC
KENT NORTH	23.	KENT-NORD	SHIPPEGAN-LES-ILES	52.	SHIPPEGAN-LES-ILES
MADAWASKA CENTRE	24.	MADAWASKA-CENTRE	SUNBURY	53.	SUNBURY
MADAWASKA-LES-LACS	25.	MADAWASKA-LES-LACS	TANTRAMAR	54.	TANTRAMAR
MADAWASKA SOUTH	26.	MADAWASKA-SUD	TRACADIE	55.	TRACADIE
MEMRAMCOOK	27.	MEMRAMCOOK	VICTORIA-TOBIQUE	56.	VICTORIA-TOBIQUE
MIRAMICHI BAY	28.	BAIE MIRAMICHI	YORK NORTH	57.	YORK-NORD
MIRAMICHI-NEWCASTLE	29.	MIRAMICHI-NEWCASTLE	YORK SOUTH	58.	YORK-SUD