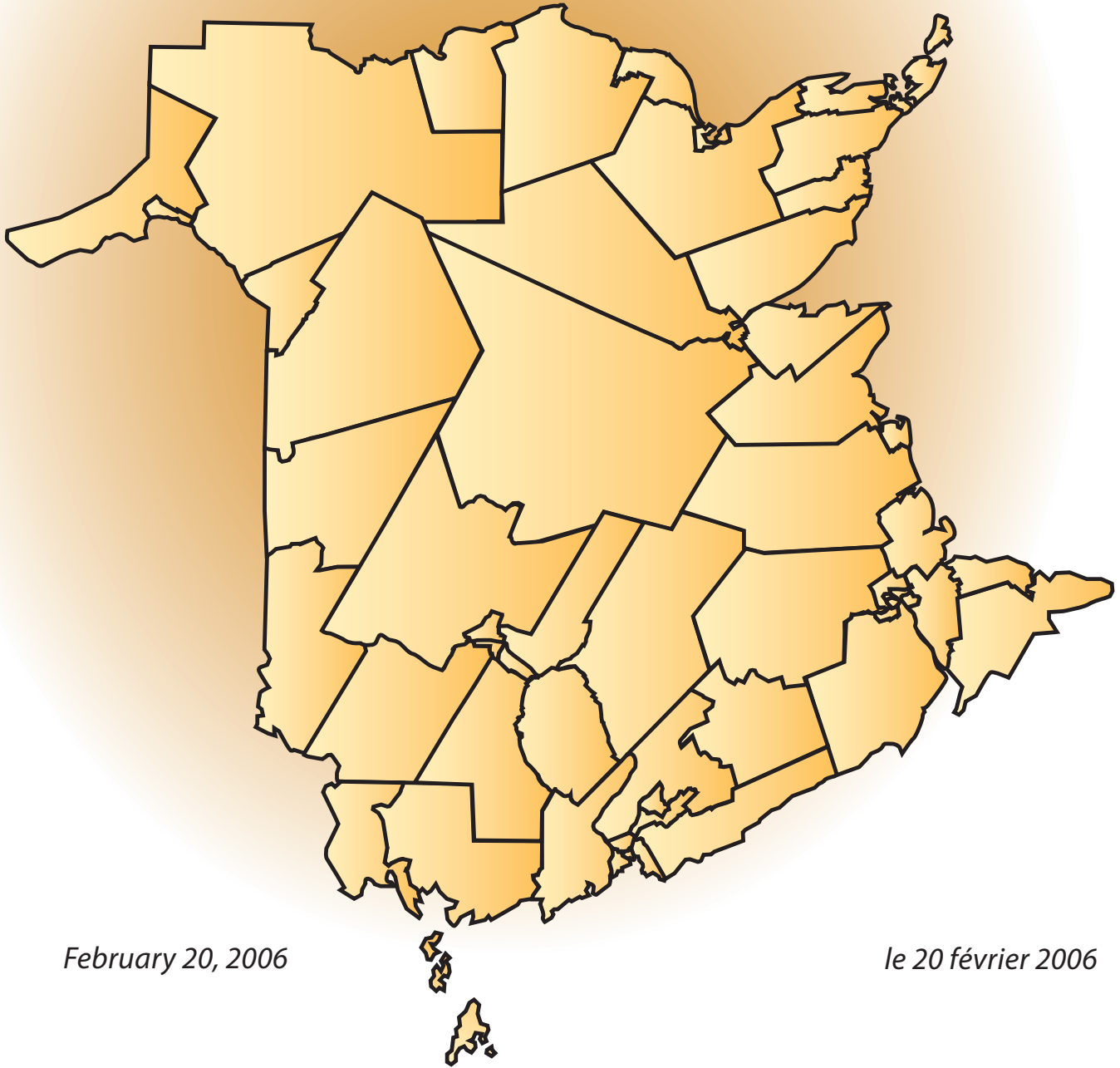


A New Electoral Map for New Brunswick

*Appendix B -
New Electoral Districts*

Une nouvelle carte électorale pour le Nouveau-Brunswick

*Annexe B - Nouvelles
circonscriptions électorales*



February 20, 2006

le 20 février 2006

Electoral Boundaries
and Representation
Commission



Commission sur la délimitation
des circonscriptions électorales
et la représentation

A New Electoral Map for New Brunswick

*Appendix B -
New Electoral Districts
February 20, 2006*

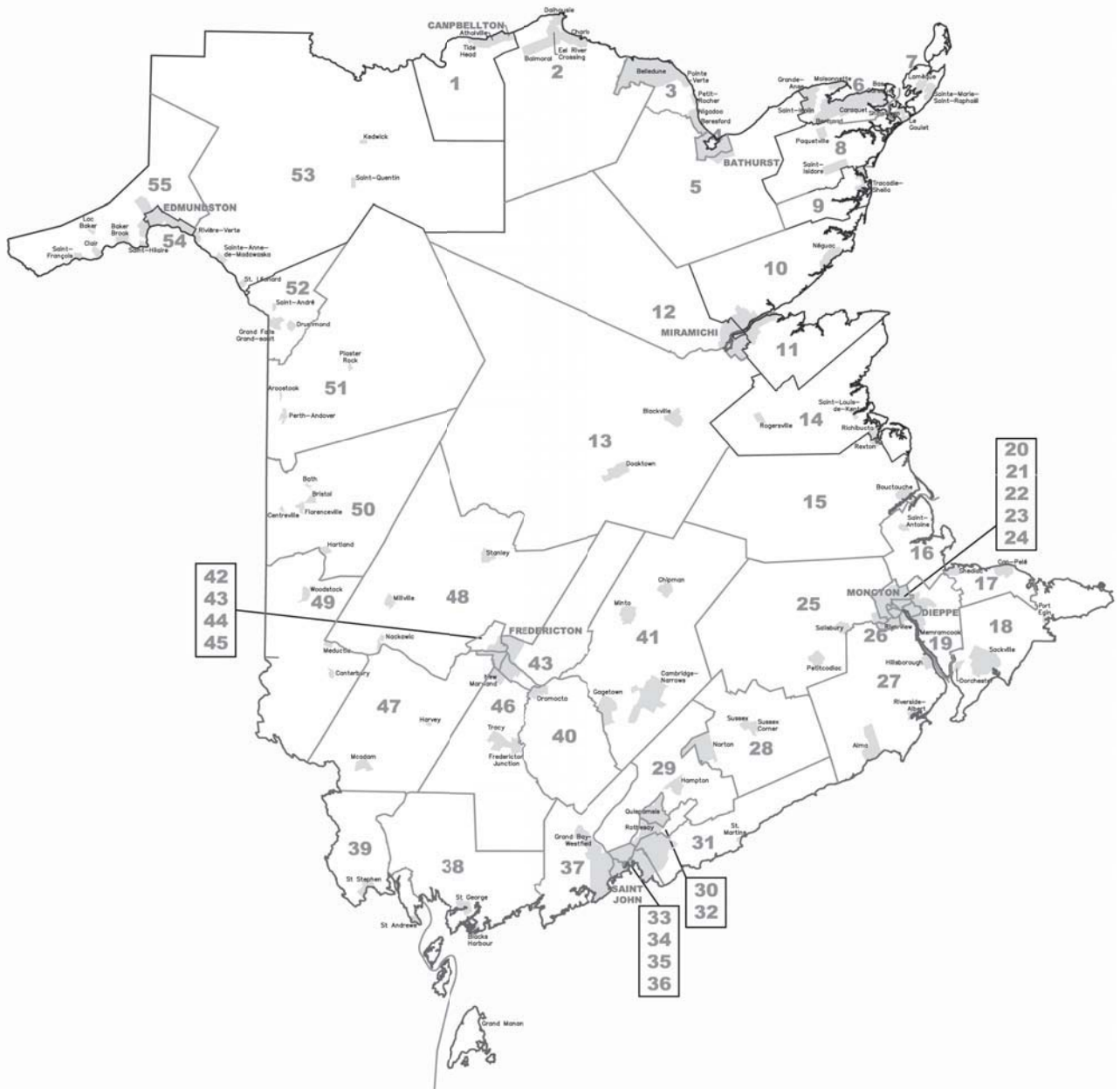
Une nouvelle carte électorale pour le Nouveau-Brunswick

*Annexe B -
Nouvelles circonscriptions électorales
le 20 février 2006*



A New Electoral Map for New Brunswick

Une nouvelle carte électorale pour le Nouveau-Brunswick



Appendix B to the Final Report of the Electoral Boundaries and Representation Commission has been prepared by the staff of the Office of the Chief Electoral Officer at the request of the Commission. The map of each electoral district reflects the recommendations made by the Commission in its Final Report. The communities of each electoral district include:

A list of municipalities

A list of the rural communities

A list of the First Nation reserves

This appendix constitutes an integral part of the Final Report of the Commission. For this reason, the contents of the appendix should be considered in conjunction with the recommendations included in the Final Report of the Commission.

The legal descriptions of the electoral districts set out in Appendix A to the report have priority over the contents of the Appendix B in the event that there are discrepancies between the two appendices.

L'annexe B du rapport final de la Commission sur la délimitation des circonscriptions électorales et la représentation a été élaborée par le personnel du Bureau de la directrice générale des élections à la demande de la Commission. La carte de chaque circonscription électorale a été établie en fonction des recommandations formulées par la Commission dans son rapport final. La liste des communautés formant chaque circonscription électorale comprend :

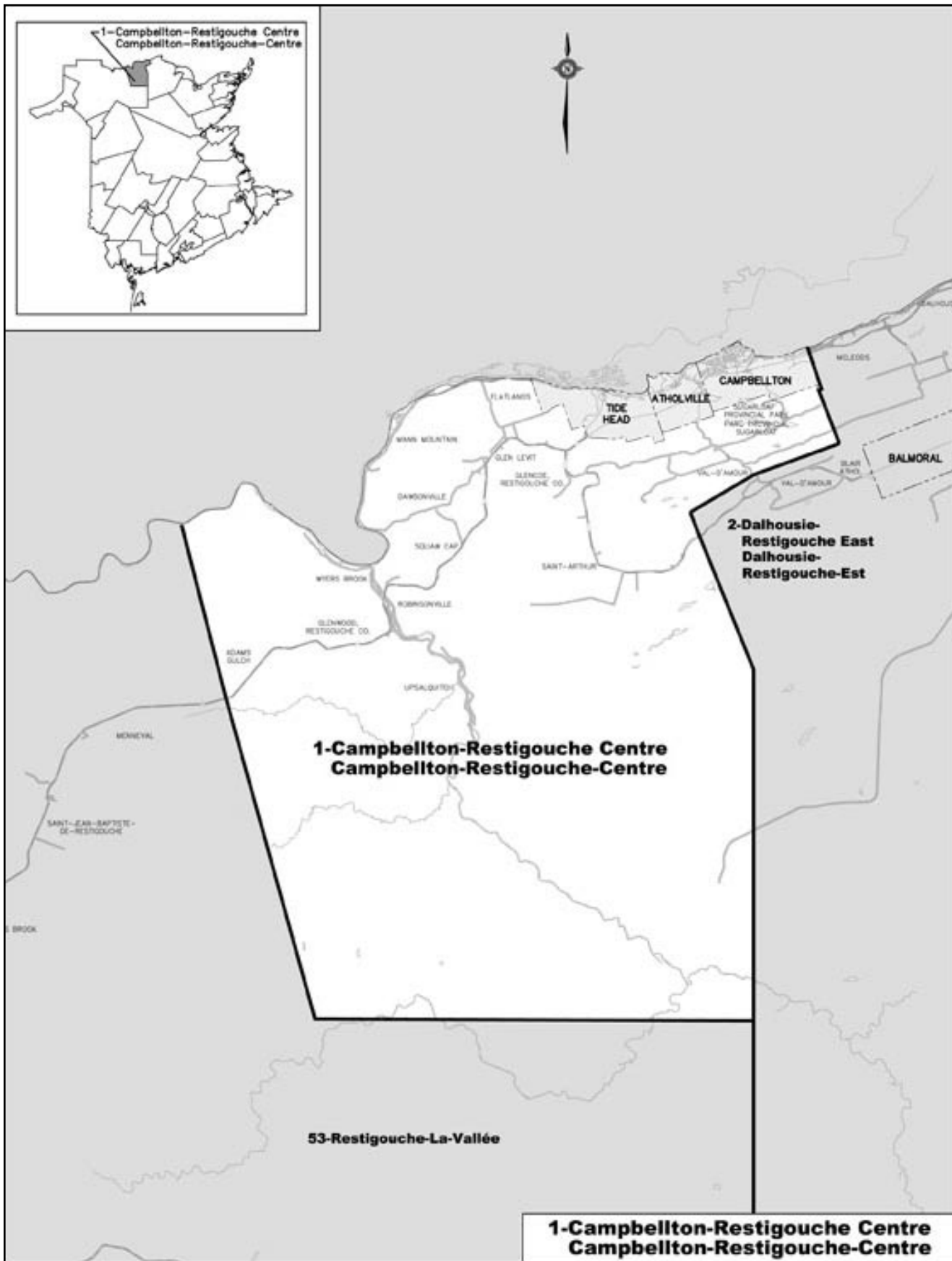
des municipalités;

des collectivités rurales;

des réserves des Premières Nations.

Cette annexe fait partie intégrante du rapport final de la Commission. Son contenu doit donc être examiné en liaison avec les recommandations contenues dans le rapport final de la Commission.

Les descriptions officielles des circonscriptions électorales que l'on retrouve à l'annexe A du rapport ont priorité sur le contenu de l'annexe B dans l'éventualité où il y aurait des divergences entre les deux annexes.



Communities in the Electoral District 1 – Campbellton-Restigouche Center

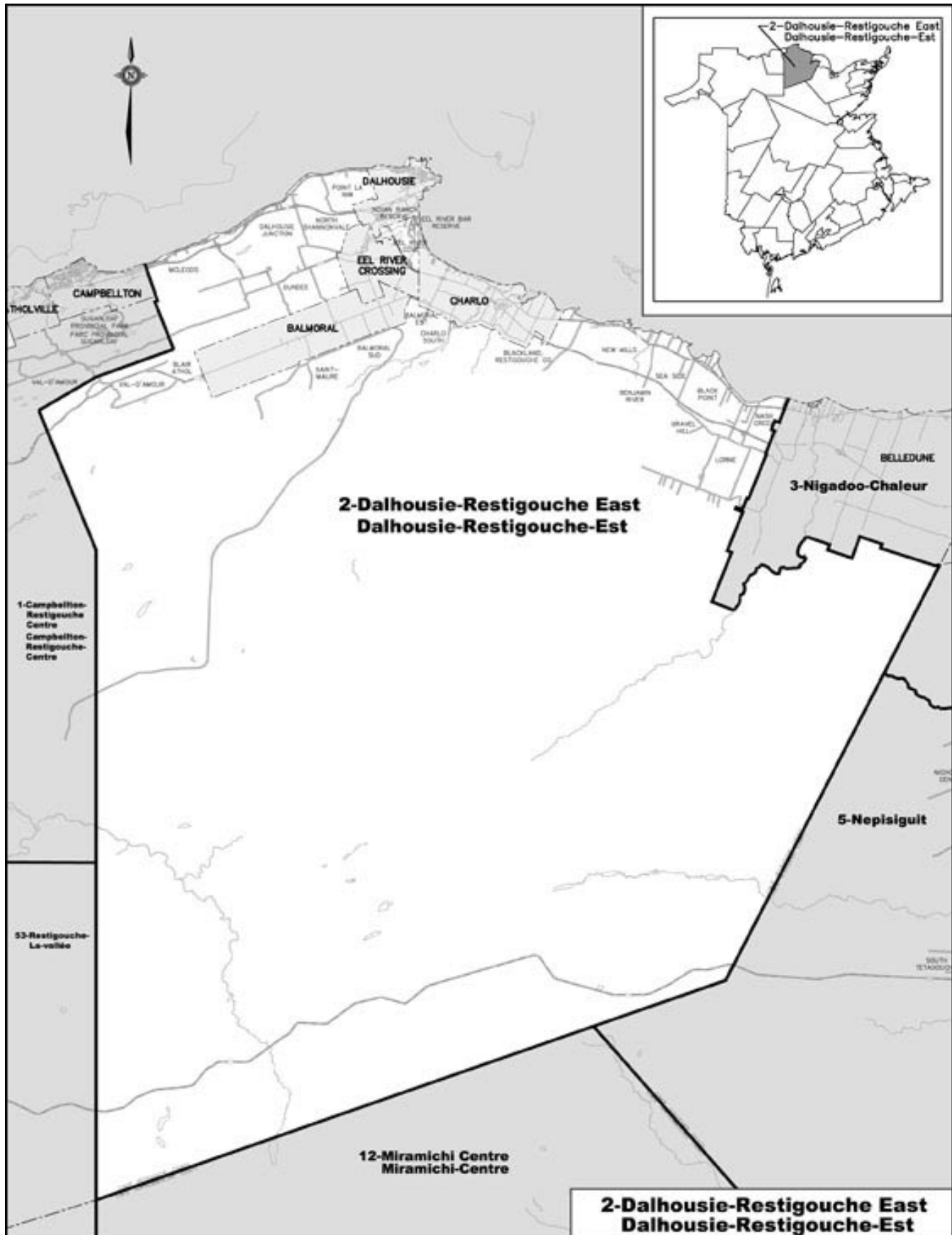
The following is a list of the cities, towns, villages, First Nation reserves, and communities for the electoral district:

- City of Campbellton;
- Village of Atholville;
- Village of Tide Head;
- Adams Gulch;
- Dawsonville;
- Flatlands;
- Glen Levit;
- Glencoe, Restigouche County;
- Glenwood, Restigouche County;
- Mann Mountain;
- Robinsonville;
- Saint-Arthur;
- Squaw Cap;
- Sugarloaf Provincial Park;
- Upsalquitch;
- that part of the community of Val-d'Amour north of the intersection of Val-d'Amour Road and Des Érables Road;
- Wyers Brook.

Communautés de la circonscription électorale no 1 – Campbellton-Restigouche-Centre

Voici la liste des cités, des villes, des villages, des réserves des Premières Nations et des communautés pour la circonscription électorale :

- City of Campbellton;
- Village d'Atholville;
- Village de Tide Head;
- Adams Gulch;
- Dawsonville;
- Flatlands;
- Glen Levit;
- Glencoe, comté de Restigouche;
- Glenwood, comté de Restigouche;
- Mann Mountain;
- Robinsonville;
- Saint-Arthur;
- Squaw Cap;
- le parc provincial Sugarloaf;
- Upsalquitch;
- la partie de la communauté de Val-d'Amour au nord de l'intersection du chemin Val-d'Amour et du chemin Des Érables;
- Wyers Brook.



Communities in the Electoral District 2 – Dalhousie-Restigouche East

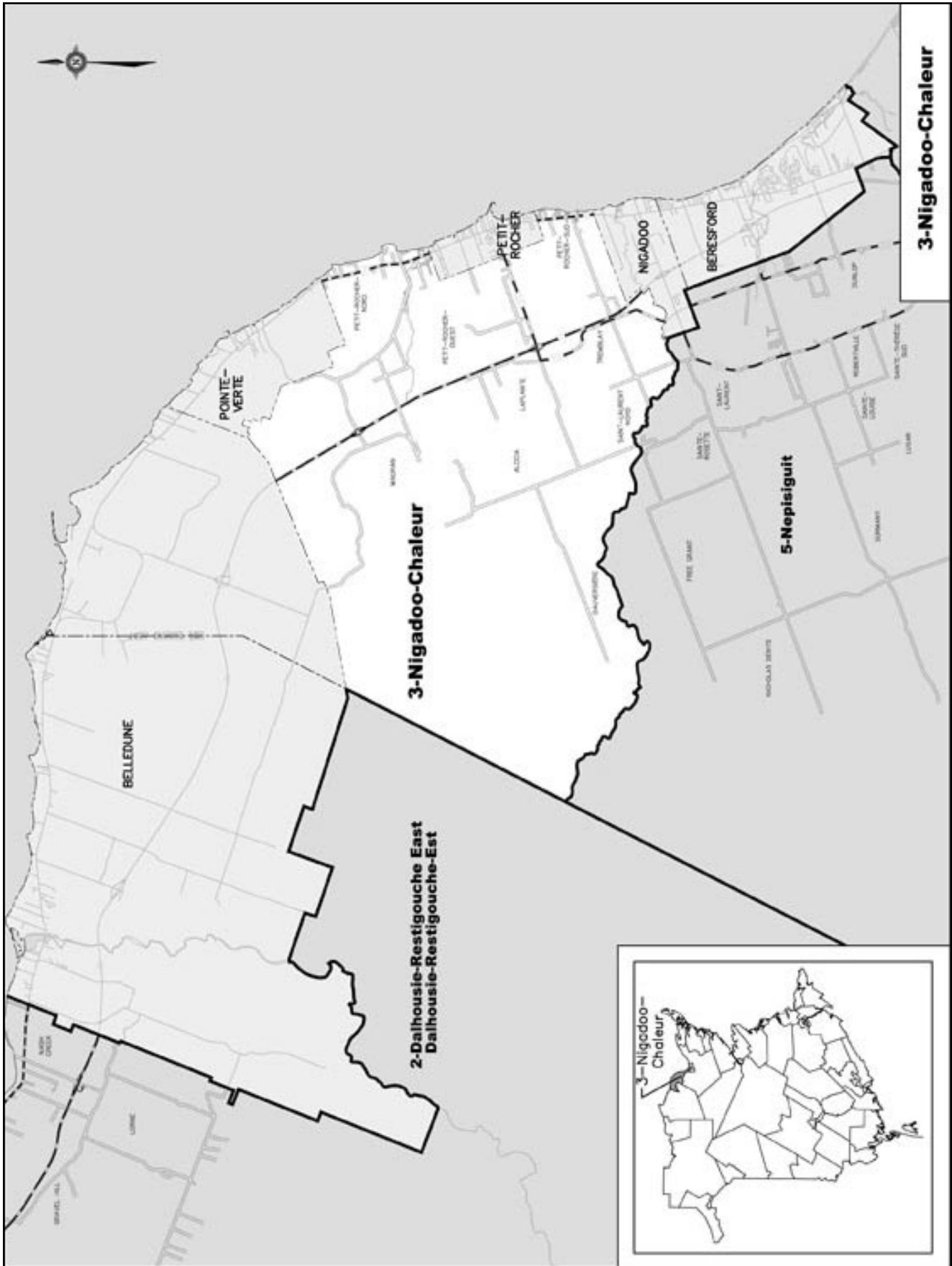
The following is a list of the cities, towns, villages, First Nation reserves, and communities for the electoral district:

- Town of Dalhousie;
- Village of Balmoral;
- Village of Charlo;
- Village of Eel River Crossing;
- Eel River No.3 Reserve;
- Indian Ranch Reserve;
- Balmoral Est;
- Balmoral Sud;
- Benjamin River;
- Black Point;
- Blackland, Restigouche County;
- Blair Athol;
- Charlo South;
- Dalhousie Junction;
- Dundee;
- Eel River Cove;
- Gravel Hill;
- Lorne;
- McLeods;
- Nash Creek;
- New Mills;
- North Shannonvale;
- Point La Nim;
- Saint-Maure;
- Sea Side;
- that part of the community of Val-d'Amour south of the intersection of Val-d'Amour Road and des Érables Road.

Communautés de la circonscription électorale no 2 – Dalhousie-Restigouche-Est

Voici la liste des cités, des villes, des villages, des réserves des Premières Nations et des communautés pour la circonscription électorale :

- Town of Dalhousie;
- Village of Balmoral;
- Village de Charlo;
- Village d'Eel River Crossing;
- la réserve Eel River no 3;
- la réserve Indian Ranch;
- Balmoral Est;
- Balmoral Sud;
- Benjamin River;
- Black Point;
- Blackland, comté de Restigouche;
- Blair Athol;
- Charlo South;
- Dalhousie Junction;
- Dundee;
- Eel River Cove;
- Gravel Hill;
- Lorne;
- McLeods;
- Nash Creek;
- New Mills;
- North Shannonvale;
- Point La Nim;
- Saint-Maure;
- Sea Side;
- la partie de la communauté de Val-d'Amour au sud de l'intersection du chemin Val-d'Amour et du chemin Des Érables.



Communities in the Electoral District 3 – Nigadoo-Chaleur

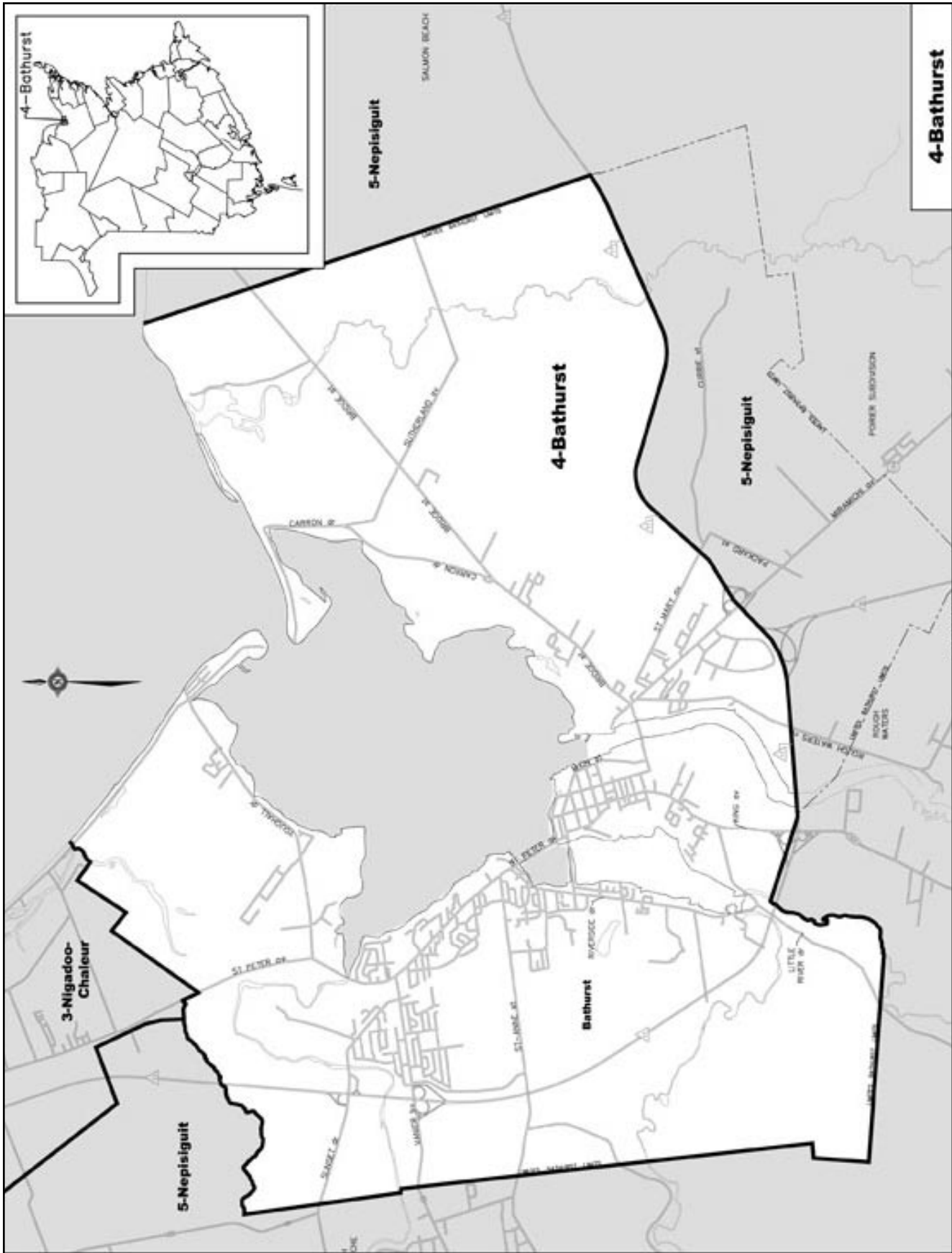
The following is a list of the cities, towns, villages, First Nation reserves, and communities for the electoral district:

- Belledune;
- Beresford;
- Nigadoo;
- Village of Petit Rocher;
- Village de Pointe-Verte;
- Alcida;
- Dauversière;
- LaPlante;
- Madran;
- Petit-Rocher-Nord;
- Petit-Rocher-Ouest;
- Petit-Rocher-Sud;
- Saint-Laurent Nord;
- Tremblay.

Communautés de la circonscription électorale no 3 – Nigadoo-Chaleur

Voici la liste des cités, des villes, des villages, des réserves des Premières Nations et des communautés pour la circonscription électorale :

- Belledune;
- Beresford;
- Nigadoo;
- Village of Petit-Rocher;
- Village de Pointe-Verte;
- Alcida;
- Dauversière;
- LaPlante;
- Madran;
- Petit-Rocher-Nord;
- Petit-Rocher-Ouest;
- Petit-Rocher-Sud;
- Saint-Laurent Nord;
- Tremblay.



Communities in the Electoral District 4 – Bathurst

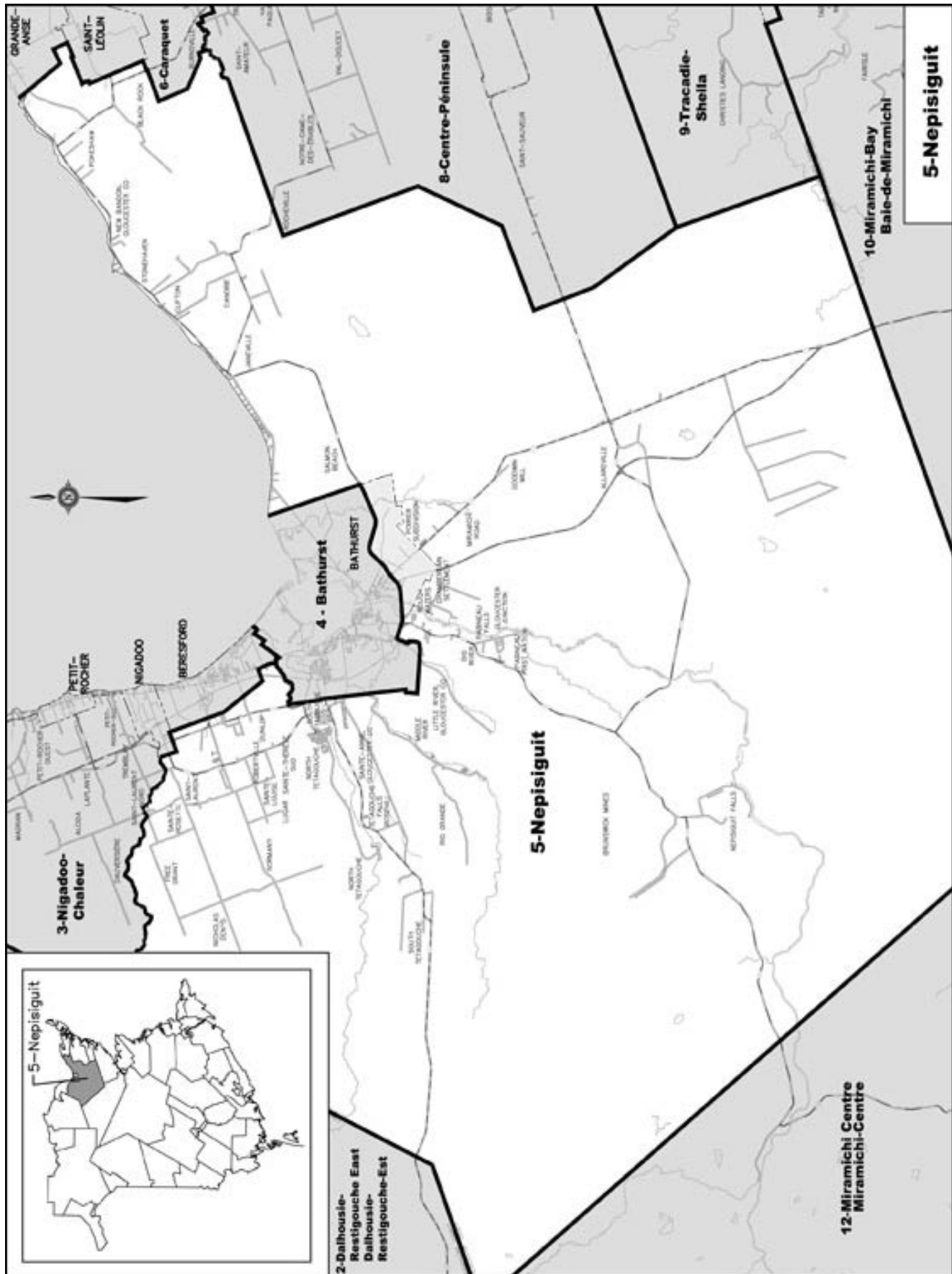
The following is a list of the cities, towns, villages, First Nation reserves, and communities for the electoral district:

- The City of Bathurst except for that part lying south of Route 11 and east of the Nepisiguit river.

Communautés de la circonscription électorale no 4 – Bathurst

Voici la liste des cités, des villes, des villages, des réserves des Premières Nations et des communautés pour la circonscription électorale :

- La ville appelée The City of Bathurst, à l'exception de la partie qui s'étend au sud de la route 11 et à l'est de la rivière Nepisiguit.



Communities in the Electoral District 5 – Nepisiguit

The following is a list of the cities, towns, villages, First Nation reserves, and communities for the electoral district:

- That part of the City of Bathurst lying south of Route 11 and east of the Nepisiguit river;
- Pabineau No. 11 Reserve;
- Allardville;
- Big River;
- Black Rock;
- Brunswick Mines;
- Canobie;
- Chamberlain Settlement;
- Clifton;
- Dunlop;
- Free Grant;
- Gloucester Junction;
- Goodwin Mill;
- Janeville;
- Little River, Gloucester County;
- Lugar;
- Middle River;
- Miramichi Road;
- Nepisiguit Falls;
- New Bandon, Gloucester County;
- Nicholas Denys;
- North Tetagouche;
- Pabineau Falls;
- Poirier Subdivision;
- Pokeshaw;
- Rio Grande;
- Robertville;
- Rosehill;
- Rough Waters;
- Sainte-Anne, Gloucester County;
- Sainte-Louise;
- Sainte-Rosette;
- Sainte-Thérèse Sud;
- Saint-Laurent;
- Salmon Beach;
- Sormany;
- South Tetagouche;
- Stonehaven;
- Tetagouche Falls.

Communautés de la circonscription électorale no 5 – Nepisiguit

Voici la liste des cités, des villes, des villages, des réserves des Premières Nations et des communautés pour la circonscription électorale :

- la partie de la ville appelée The City of Bathurst qui s'étend au sud de la route 11 et à l'est de la rivière Nepisiguit;
- réserve Pabineau no 11;
- Allardville;
- Big River;
- Black Rock;
- Brunswick Mines;
- Canobie;
- Chamberlain Settlement;
- Clifton;
- Dunlop;
- Free Grant;
- Gloucester Junction;
- Goodwin Mill;
- Janeville;
- Little River, comté de Gloucester;
- Lugar;
- Middle River;
- Miramichi Road;
- Nepisiguit Falls;
- New Bandon, comté de Gloucester;
- Nicholas Denys;
- North Tetagouche;
- Pabineau Falls;
- Poirier Subdivision;
- Pokeshaw;
- Rio Grande;
- Robertville;
- Rosehill;
- Rough Waters;
- Sainte-Anne, comté de Gloucester;
- Sainte-Louise;
- Sainte-Rosette;
- Sainte-Thérèse Sud;
- Saint-Laurent;
- Salmon Beach;
- Sormany;
- South Tetagouche;
- Stonehaven;
- Tetagouche Falls.

Communities in the Electoral District 6 – Caraquet

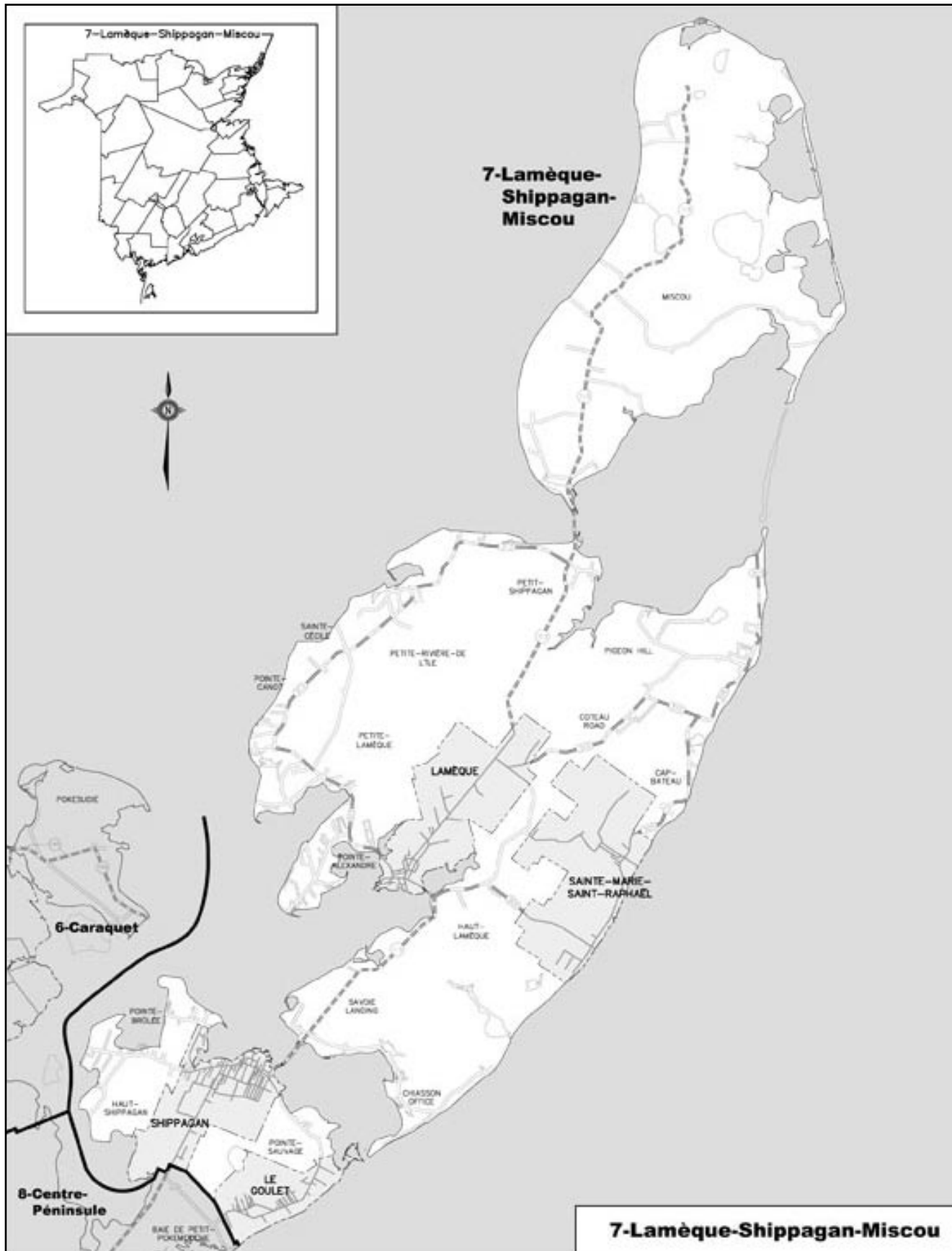
The following is a list of the cities, towns, villages, First Nation reserves, and communities for the electoral district:

- Town of Caraquet;
- Village of Bas-Caraquet;
- Bertrand;
- Grande-Anse;
- Maisonnette;
- Saint-Léolin;
- Anse-Bleue;
- Burnsville;
- Dugas;
- that part of the community of Évangéline in the parish of Caraquet;
- that part of the community of Landry Office in the parish of Caraquet;
- that part of the community of Maltempec in the parish of Caraquet;
- that part of the community of Petit-Paquetville in the parish of Caraquet;
- Pokesudie;
- Rivière du Nord;
- Saint-Simon;
- Village Blanchard;
- Village-des-Poirier.

Communautés de la circonscription électorale no 6 – Caraquet

Voici la liste des cités, des villes, des villages, des réserves des Premières Nations et des communautés pour la circonscription électorale :

- Town of Caraquet;
- Village de Bas-Caraquet;
- Bertrand;
- Grande-Anse;
- Maisonnette;
- Saint-Léolin;
- Anse-Bleue;
- Burnsville;
- Dugas;
- la partie de la communauté d'Évangéline dans la paroisse de Caraquet;
- la partie de la communauté de Landry Office dans la paroisse de Caraquet;
- la partie de la communauté de Maltempec dans la paroisse de Caraquet;
- la partie de la communauté de Petit-Paquetville dans la paroisse de Caraquet;
- Pokesudie;
- Rivière du Nord;
- Saint-Simon;
- Village Blanchard;
- Village-des-Poirier.



Communities in Electoral District 7 – Lamèque-Shippagan-Miscou

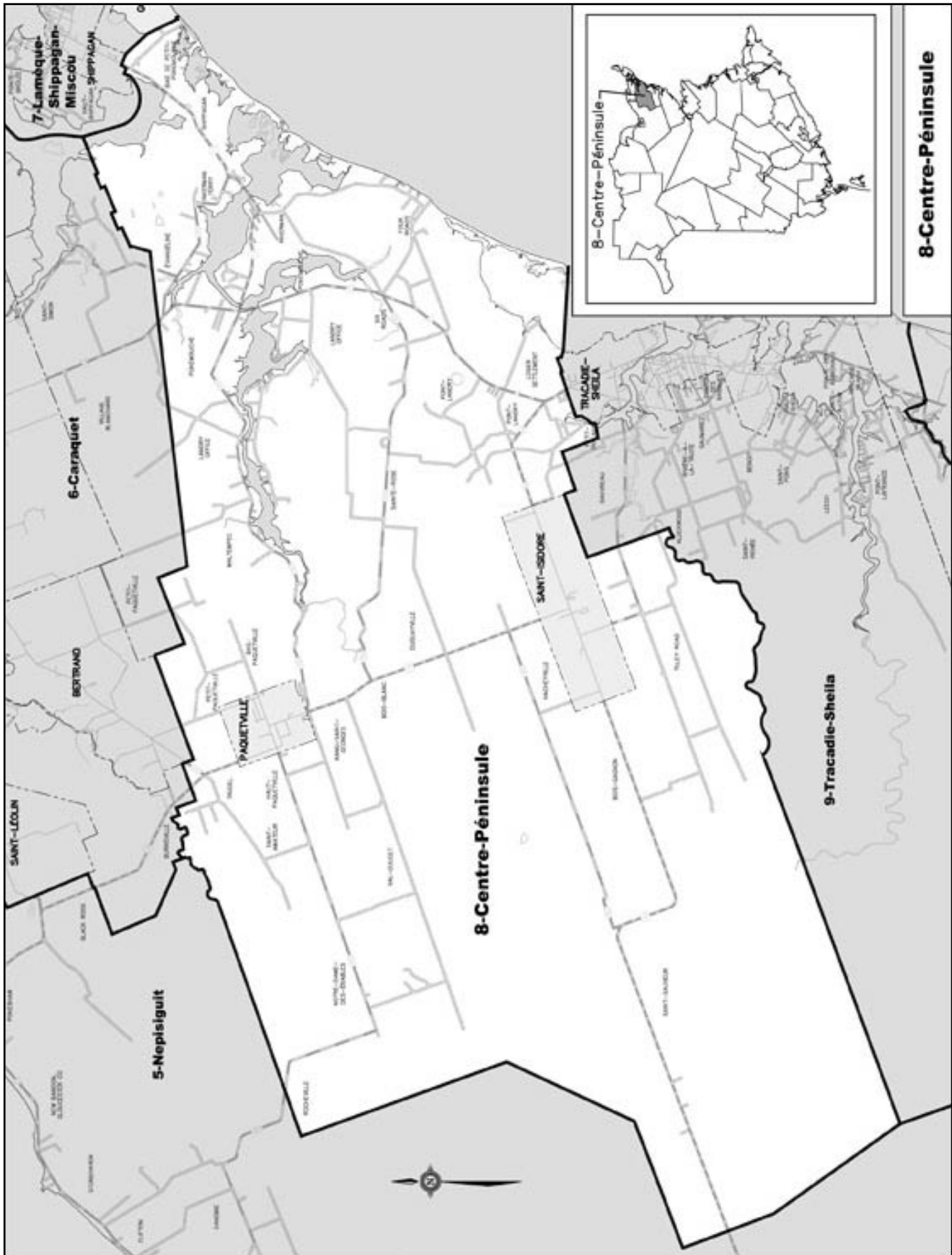
The following is a list of the cities, towns, villages, First Nation reserves, and communities for the electoral district:

- Lamèque;
- Town of Shippagan;
- Le Goulet;
- Sainte-Marie-Saint-Raphaël;
- Cap-Bateau;
- Chiasson Office;
- Coteau Road;
- Haut-Lamèque;
- Haut-Shippagan;
- Miscou;
- Petite-Lamèque;
- Petite-Rivière-de l'Île;
- Petit-Shippagan;
- Pigeon Hill;
- Pointe-Alexandre;
- Pointe-Brûlée;
- Pointe-Canot;
- Pointe-Sauvage;
- Sainte-Cécile;
- Savoie Landing.

Communautés de la circonscription électorale no 7 – Lamèque-Shippagan-Miscou

Voici la liste des cités, des villes, des villages, des réserves des Premières Nations et des communautés pour la circonscription électorale :

- Lamèque;
- Town of Shippagan;
- Le Goulet;
- Sainte-Marie-Saint-Raphaël;
- Cap-Bateau;
- Chiasson Office;
- Coteau Road;
- Haut-Lamèque;
- Haut-Shippagan;
- Miscou;
- Petite-Lamèque;
- Petite-Rivière-de l'Île;
- Petit-Shippagan;
- Pigeon Hill;
- Pointe-Alexandre;
- Pointe-Brûlée;
- Pointe-Canot;
- Pointe-Sauvage;
- Sainte-Cécile;
- Savoie Landing.



Communities in Electoral District 8 – Centre-Péninsule

The following is a list of the cities, towns, villages, First Nation reserves, and communities for the electoral district:

- Village of Paquetville;
- Saint-Isidore;
- Baie de Petit-Pokemouche;
- Bas-Paquetville;
- Bois-Blanc;
- Bois-Gagnon;
- Duguayville;
- that part of the community of Évangéline in the parish of Inkerman;
- Four Roads;
- Hacheyville;
- Haut-Paquetville;
- Inkerman;
- Inkerman Ferry;
- that part of the community of Landry Office in the parish of Inkerman;
- Losier Settlement;
- that part of the community of Maltempec in the Parish of Inkerman;
- Notre-Dame-des-Érables;
- that part of the community of Petit-Paquetville in the parish of Paquetville;
- Pokemouche;
- Pont-Landry;
- Rang-Saint-Georges;
- Rocheville;
- Saint-Amateur;
- Sainte-Rose;
- Saint-Sauveur;
- Shippagan;
- Six Roads;
- Tilley Road;
- Trudel;
- Val-Doucet.

Communautés de la circonscription électorale no 8 – Centre-Péninsule

Voici la liste des cités, des villes, des villages, des réserves des Premières Nations et des communautés pour la circonscription électorale :

- Village de Paquetville;
- Saint-Isidore;
- Baie de Petit-Pokemouche;
- Bas-Paquetville;
- Bois-Blanc;
- Bois-Gagnon;
- Duguayville;
- la partie de la communauté d'Évangéline dans la paroisse d'Inkerman;
- Four Roads;
- Hacheyville;
- Haut-Paquetville;
- Inkerman;
- Inkerman Ferry;
- la partie de la communauté de Landry Office dans la paroisse d'Inkerman;
- Losier Settlement;
- la partie de la communauté de Maltempec dans la paroisse d'Inkerman;
- Notre-Dame-des-Érables;
- la partie de la communauté de Petit-Paquetville dans la paroisse de Paquetville;
- Pokemouche;
- Pont-Landry;
- Rang-Saint-Georges;
- Rocheville;
- Saint-Amateur;
- Sainte-Rose;
- Saint-Sauveur;
- Shippagan;
- Six Roads;
- Tilley Road;
- Trudel;
- Val-Doucet.

Communities in Electoral District 9 – Tracadie-Sheila

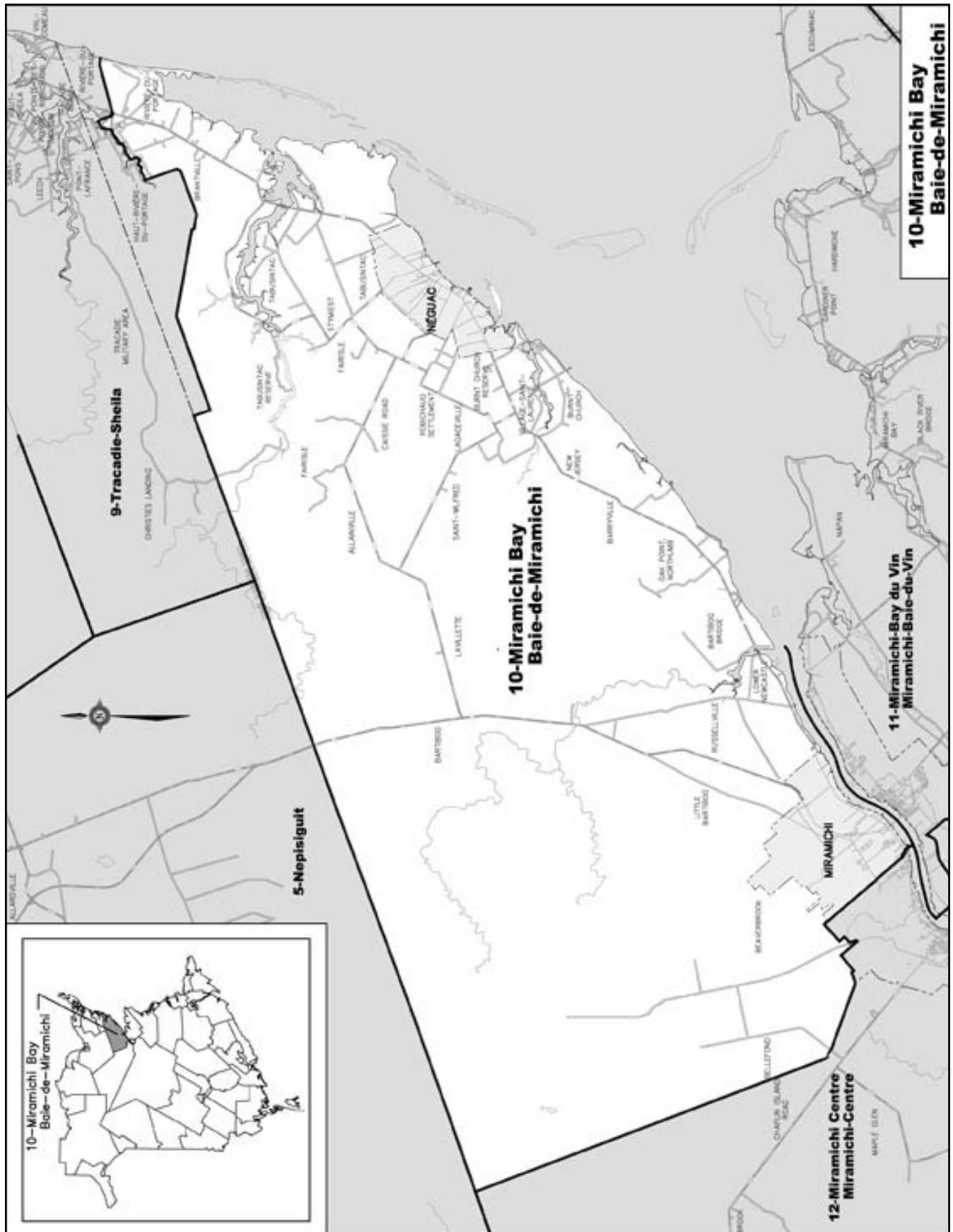
The following is a list of the cities, towns, villages, First Nation reserves, and communities for the electoral district:

- Tracadie-Sheila;
- Alderwood;
- Benoit;
- Canton des Basques;
- that part of the community of Christies Landing in the County of Gloucester;
- Gauvreau;
- Haut-Sheila;
- Leech;
- Petit-Tracadie;
- Pointe-à-Bouleau;
- Pointe-à-Tom;
- Pointe-des-Robichaud;
- Pont-Lafrance;
- Rivière-à-la-Truite;
- that part of the community of Haut-Rivière-du-Portage north of the Portage River;
- that part of the community of Rivière-du-Portage north of the intersection of Route 370 and Route 11;
- Saint-Irénée;
- Saint-Pons;
- Saumarez;
- Tracadie Beach;
- Tracadie Military Area;
- Val-Comeau.

Communautés de la circonscription électorale no 9 – Tracadie-Sheila

Voici la liste des cités, des villes, des villages, des réserves des Premières Nations et des communautés pour la circonscription électorale :

- Tracadie-Sheila;
- Alderwood;
- Benoit;
- Canton des Basques;
- la partie de la communauté de Christies Landing dans le comté de Gloucester;
- Gauvreau;
- Haut-Sheila;
- Leech;
- Petit-Tracadie;
- Pointe-à-Bouleau;
- Pointe-à-Tom;
- Pointe-des-Robichaud;
- Pont-Lafrance;
- Rivière-à-la-Truite;
- la partie de la communauté de Haut-Rivière-du-Portage au nord de la rivière Portage;
- la partie de la communauté de Rivière-du-Portage au nord de l'intersection de la route 370 et de la route 11;
- Saint-Irénée;
- Saint-Pons;
- Saumarez;
- Tracadie Beach;
- la zone militaire de Tracadie;
- Val-Comeau.



Communities in Electoral District 10 – Miramichi Bay

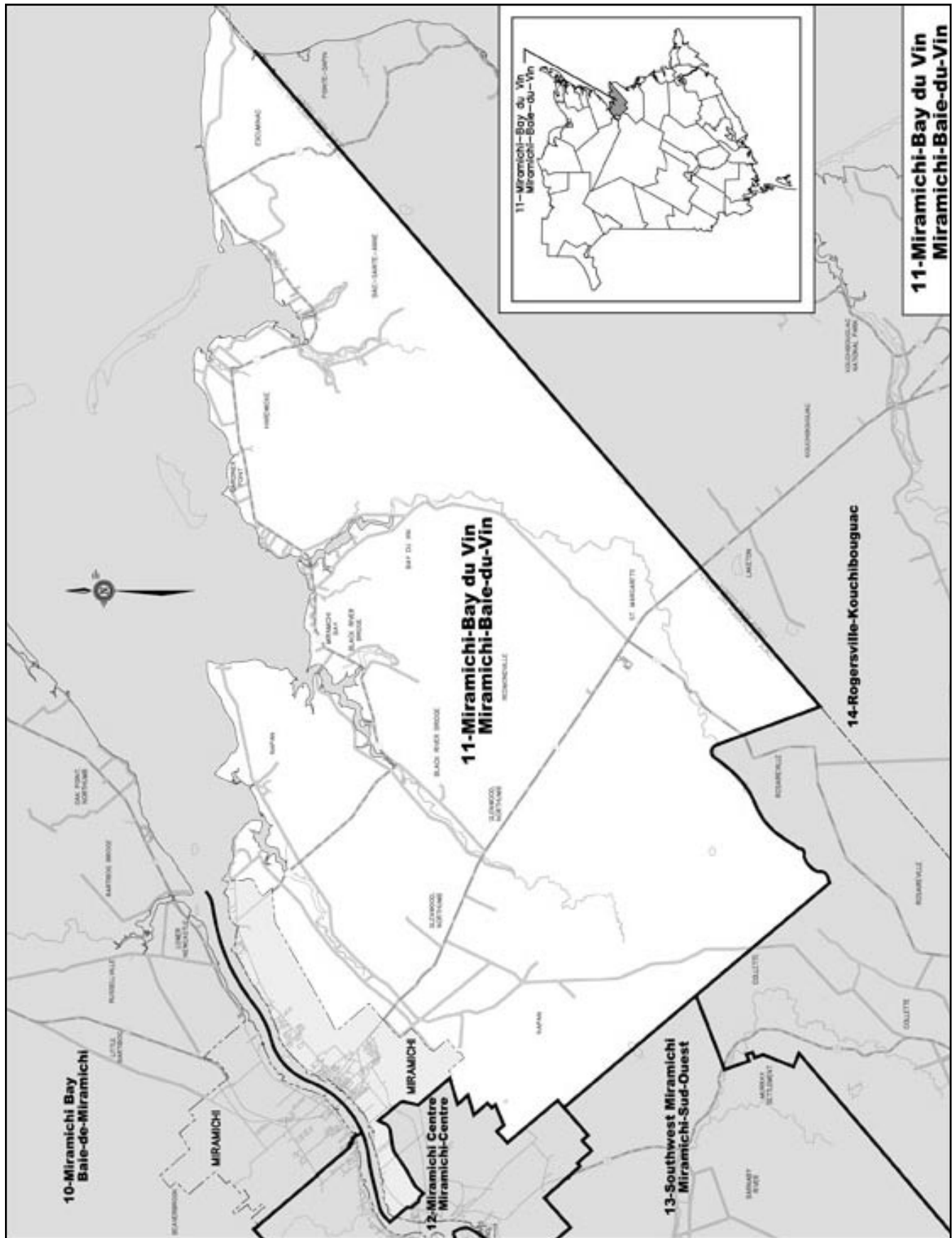
The following is a list of the cities, towns, villages, First Nation reserves, and communities for the electoral district:

- That part of the city of Miramichi lying east of the intersection of Carroll Street and Route 8 and east of the intersection of Silverwood Drive and Mckinnon Road, including the properties on Carroll Street and all adjacent roads and excluding the properties on Silverwood Drive;
- Neguac;
- Burnt Church No 14 Reserve;
- Tabusintac No. 9 Reserve;
- Allainville;
- Barryville;
- Bartibog;
- Bartibog Bridge;
- Beaverbrook;
- that part of the community of Bellefond north east of Ox Brook;
- Brantville;
- Burnt Church;
- Caissie Road;
- that part of the community of Christies Landing in Northumberland County;
- Fairisle;
- that part of the community of Haut-Rivière-du-Portage south of the Portage river;
- Lagaceville;
- Lavillette;
- Little Bartibog;
- Lower Newcastle;
- New Jersey;
- Oak Point, Northumberland County;
- that part of the community of Rivière-du-Portage south of the intersection of Route 370 and Route 11;
- Robichaud Settlement;
- Russellville;
- Saint-Wilfred;
- Szymiest;
- Tabusintac;
- Village-Saint-Laurent.

Communautés de la circonscription électorale no 10 – Baie-de-Miramichi

Voici la liste des cités, des villes, des villages, des réserves des Premières Nations et des communautés pour la circonscription électorale :

- la partie de Miramichi qui s'étend à l'est de l'intersection de la rue Carroll et de la route 8 et à l'est de l'intersection de la promenade Silverwood et du chemin Mckinnon, y compris les biens-fonds de la rue Carroll et tous les chemins adjacents et à l'exclusion des biens-fonds de la promenade Silverwood;
- Neguac;
- la réserve de Burnt Church no 14;
- la réserve de Tabusintac no 9;
- Allainville;
- Barryville;
- Bartibog;
- Bartibog Bridge;
- Beaverbrook;
- la partie de la communauté de Bellefond au nord-est du ruisseau Ox;
- Brantville;
- Burnt Church;
- Caissie Road;
- la partie de la communauté de Christies Landing dans le comté de Northumberland;
- Fairisle;
- la partie de la communauté de Haut-Rivière-du-Portage au sud de la rivière Portage;
- Lagaceville;
- Lavillette;
- Little Bartibog;
- Lower Newcastle;
- New Jersey;
- Oak Point, dans le comté de Northumberland;
- la partie de la communauté de Rivière-du-Portage au sud de l'intersection de la route 370 et de la route 11;
- Robichaud Settlement;
- Russellville;
- Saint-Wilfred;
- Szymiest;
- Tabusintac;
- Village-Saint-Laurent.



Communities in Electoral District 11 – Miramichi-Bay Du Vin

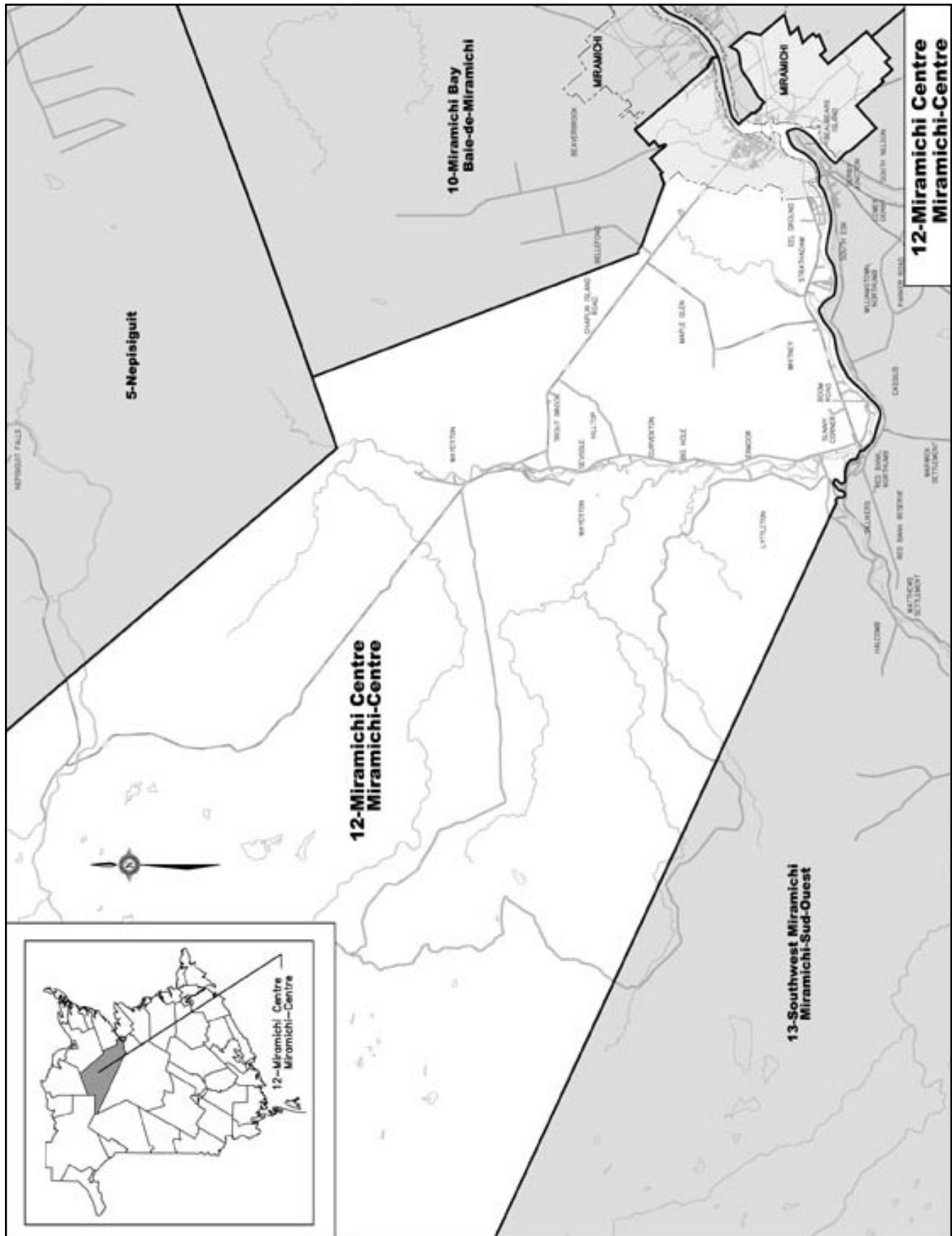
The following is a list of the cities, towns, villages, First Nation reserves, and communities for the electoral district:

- Those parts of the city of Miramichi formerly called Loggieville and Chatham;
- also that part of the city of Miramichi west of the part formerly called Chatham lying north of the CN Railway and east of Maple Street, including the properties on Brown Road and all adjacent roads;
- Baie-Sainte-Anne;
- Bay du Vin;
- Black River Bridge;
- that part of the community of Collette in the parish of Glenelg;
- Escuminac;
- Gardiner Point;
- Glenwood, Northumberland County;
- Hardwicke;
- Miramichi Bay;
- Napan;
- Redmondville;
- St. Margarets.

Communautés de la circonscription électorale no 11 – Miramichi-Baie-du-Vin

Voici la liste des cités, des villes, des villages, des réserves des Premières Nations et des communautés pour la circonscription électorale :

- les parties de Miramichi anciennement connues sous les noms de Loggieville et de Chatham;
- la partie de Miramichi à l'ouest de la partie anciennement connue sous le nom de Chatham qui s'étend au nord de la voie ferrée du CN et à l'est de la rue Maple, y compris les biens-fonds du chemin Brown et tous les chemins adjacents;
- Baie-Sainte-Anne;
- Bay-du-Vin;
- Black River Bridge;
- la partie de la communauté de Collette dans la paroisse de Glenelg;
- Escuminac;
- Gardiner Point;
- Glenwood, comté de Northumberland;
- Hardwicke;
- Miramichi Bay;
- Napan;
- Redmondville;
- St. Margarets.



Communities in Electoral District 12 – Miramichi Centre

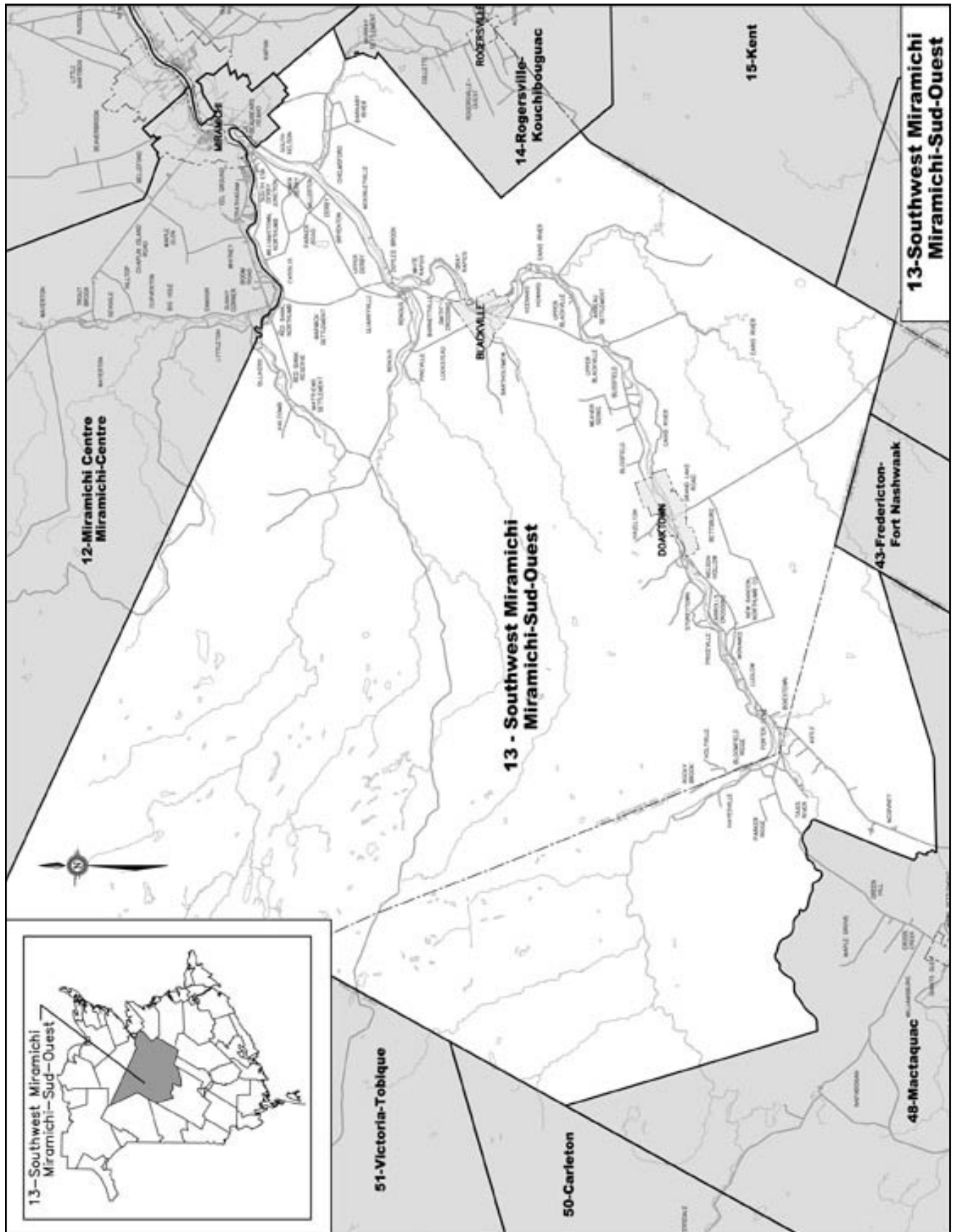
The following is a list of the cities, towns, villages, First Nation reserves, and communities for the electoral district:

- Those parts of the city of Miramichi lying west of the part of Miramichi formerly called Chatham, excluding the part lying north of the CN Railway and east of Maple Street, and excluding the properties on Brown Road and all adjacent roads;
- also those parts of the city of Miramichi formerly called Newcastle and Nordin and that part formerly called Douglastown lying west of the intersection of Carroll Street and Route 8 and west of Silverwood Drive and Mckinnon Road excluding the properties on Carroll Street and all adjacent roads and including the properties on Silverwood Drive;
- that part of the community of Bellefond south west of Ox Brook;
- Big Hole;
- Boom Road;
- Chaplin Island Road;
- Curventon;
- Eel Ground;
- Exmoor;
- Hilltop;
- that part of the community called Lyttleton in the parish of Northesk;
- Maple Glen;
- Sevogle;
- Strathadam;
- Sunny Corner;
- Trout Brook;
- Wayerton;
- Whitney.

Communautés de la circonscription électorale no 12 – Miramichi-Centre

Voici la liste des cités, des villes, des villages, des réserves des Premières Nations et des communautés pour la circonscription électorale :

- la partie de Miramichi qui s'étend à l'ouest de la partie de Miramichi anciennement connue sous le nom de Chatham, sauf la partie s'étendant au nord de la voie ferrée du CN et à l'est de la rue Maple, et à l'exclusion des biens-fonds du chemin Brown et de tous les chemins adjacents;
- les parties de Miramichi anciennement connues sous les noms de Newcastle et de Nordin et la partie anciennement connue sous le nom de Douglastown s'étendant à l'ouest de l'intersection de la rue Carroll et de la route 8 et à l'ouest de la promenade Silverwood et du chemin Mckinnon, à l'exclusion des biens-fonds de la rue Carroll et de tous les chemins adjacents, et y compris les biens-fonds de la promenade Silverwood;
- la partie de la communauté de Bellefond au sud-ouest du ruisseau Ox;
- Big Hole;
- Boom Road;
- Chaplin Island Road;
- Curventon;
- Eel Ground;
- Exmoor;
- Hilltop;
- la partie de la communauté appelée Lyttleton dans la paroisse de Northesk;
- Maple Glen;
- Sevogle;
- Strathadam;
- Sunny Corner;
- Trout Brook;
- Wayerton;
- Whitney.



Communities in Electoral District 13 – Southwest Miramichi

The following is a list of the cities, towns, villages, First Nation reserves, and communities for the electoral district:

- Village of Blackville;
- Village of Doaktown;
- Red Bank Reserve No.4;
- Arbeau Settlement;
- Astle;
- Barnaby River;
- Barnettville;
- Bartholomew;
- Beaubears Island;
- Bettsburg;
- Blissfield;
- Bloomfield Ridge;
- Boiestown;
- Bryenton;
- Cains River;
- Carrolls Crossing;
- Cassilis;
- Chelmsford;
- Derby;
- Derby Junction;
- Doyles Brook;
- Grand Lake Road;
- Gray Rapids;
- Halcomb;
- Hayesville;

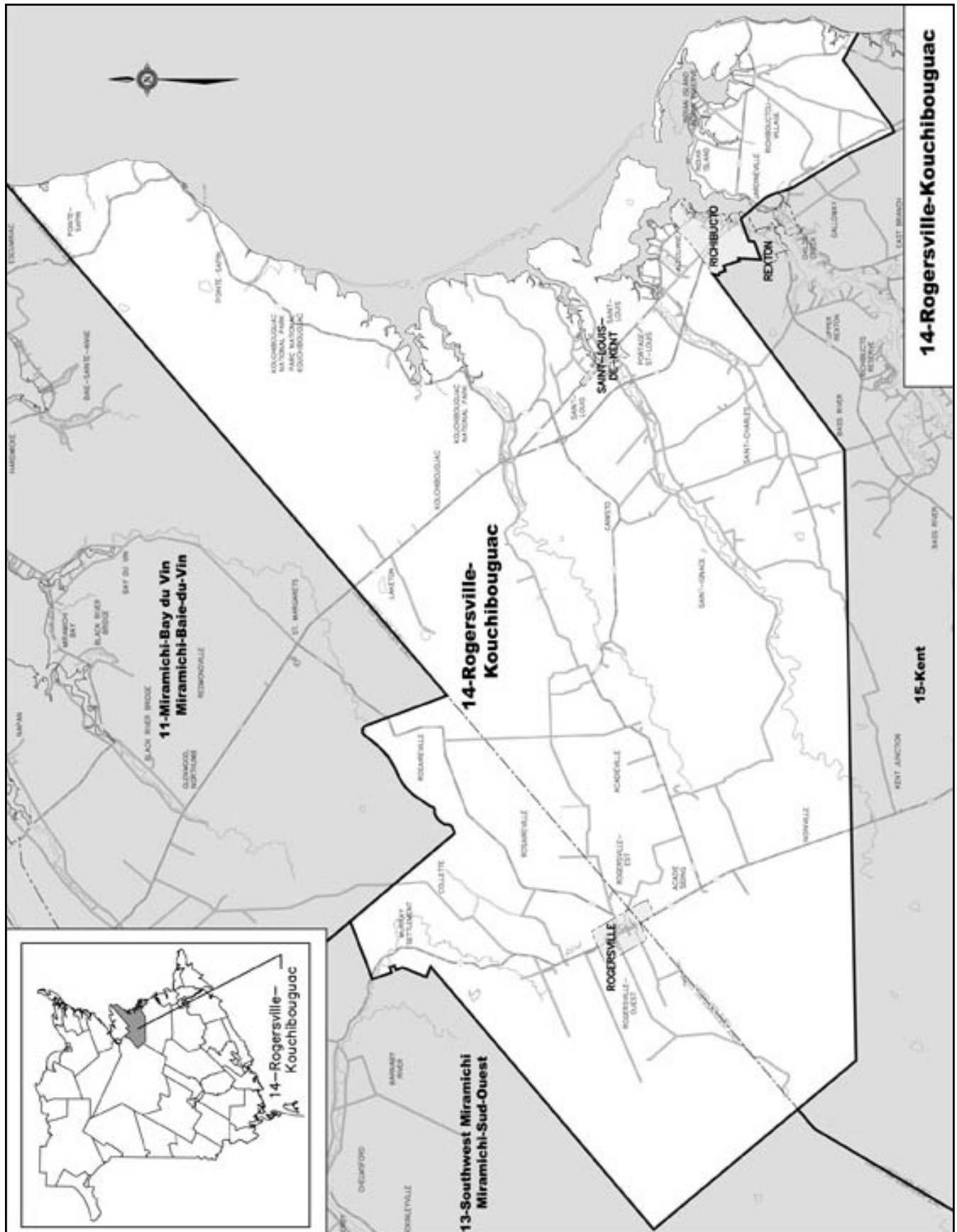
Communautés de la circonscription électorale no 13 – Miramichi-Sud-Ouest

Voici la liste des cités, des villes, des villages, des réserves des Premières Nations et des communautés pour la circonscription électorale :

- Village of Blackville;
- Village de Doaktown;
- réserve de Red Bank no 4;
- Arbeau Settlement;
- Astle;
- Barnaby River;
- Barnettville;
- Bartholomew;
- Beaubears Island;
- Bettsburg;
- Blissfield;
- Bloomfield Ridge;
- Boiestown;
- Bryenton;
- Cains River;
- Carrolls Crossing;
- Cassilis;
- Chelmsford;
- Derby;
- Derby Junction;
- Doyles Brook;
- Grand Lake Road;
- Gray Rapids;
- Halcomb;
- Hayesville;

- Hazelton;
 - Holtville;
 - Howard;
 - Keenans;
 - that part of the community called Lyttleton in the parish of Southesk;
 - Lockstead;
 - Lower Derby;
 - Ludlow;
 - Matthews Settlement;
 - McGivney;
 - McKinleyville;
 - McNamee;
 - Millerton;
 - Nelson Hollow;
 - New Bandon, Northumberland County;
 - Parker Ridge;
 - Parker Road;
 - Pineville;
 - Porter Cove;
 - Priceville;
 - Quarryville;
 - Red Bank, Northumberland County;
 - Renous;
 - Rocky Brook;
 - Sillikers;
 - Smith Crossing;
 - South Esk;
 - South Nelson;
 - Storeytown;
 - Taxis River;
- Hazelton;
 - Holtville;
 - Howard;
 - Keenans;
 - la partie de la communauté appelée Lyttleton dans la paroisse de Southesk;
 - Lockstead;
 - Lower Derby;
 - Ludlow;
 - Matthews Settlement;
 - McGivney;
 - McKinleyville;
 - McNamee;
 - Millerton;
 - Nelson Hollow;
 - New Bandon, comté de Northumberland;
 - Parker Ridge;
 - Parker Road;
 - Pineville;
 - Porter Cove;
 - Priceville;
 - Quarryville;
 - Red Bank, comté de Northumberland;
 - Renous;
 - Rocky Brook;
 - Sillikers;
 - Smith Crossing;
 - South Esk;
 - South Nelson;
 - Storeytown;
 - Taxis River;

- Upper Blackville;
 - Upper Derby;
 - Warwick Settlement;
 - Weaver Siding;
 - White Rapids;
 - Williamstown, Northumberland County.
- Upper Blackville;
 - Upper Derby;
 - Warwick Settlement;
 - Weaver Siding;
 - White Rapids;
 - Williamstown, comté de Northumberland.



Communities in Electoral District 14 – Rogersville-Kouchibouguac

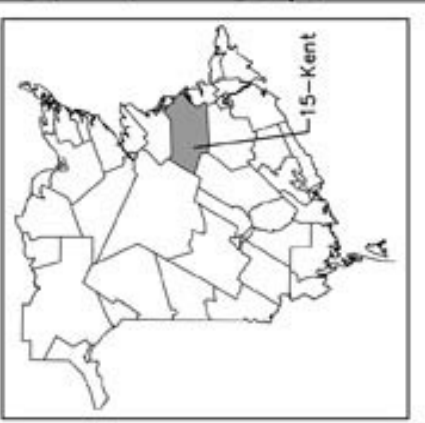
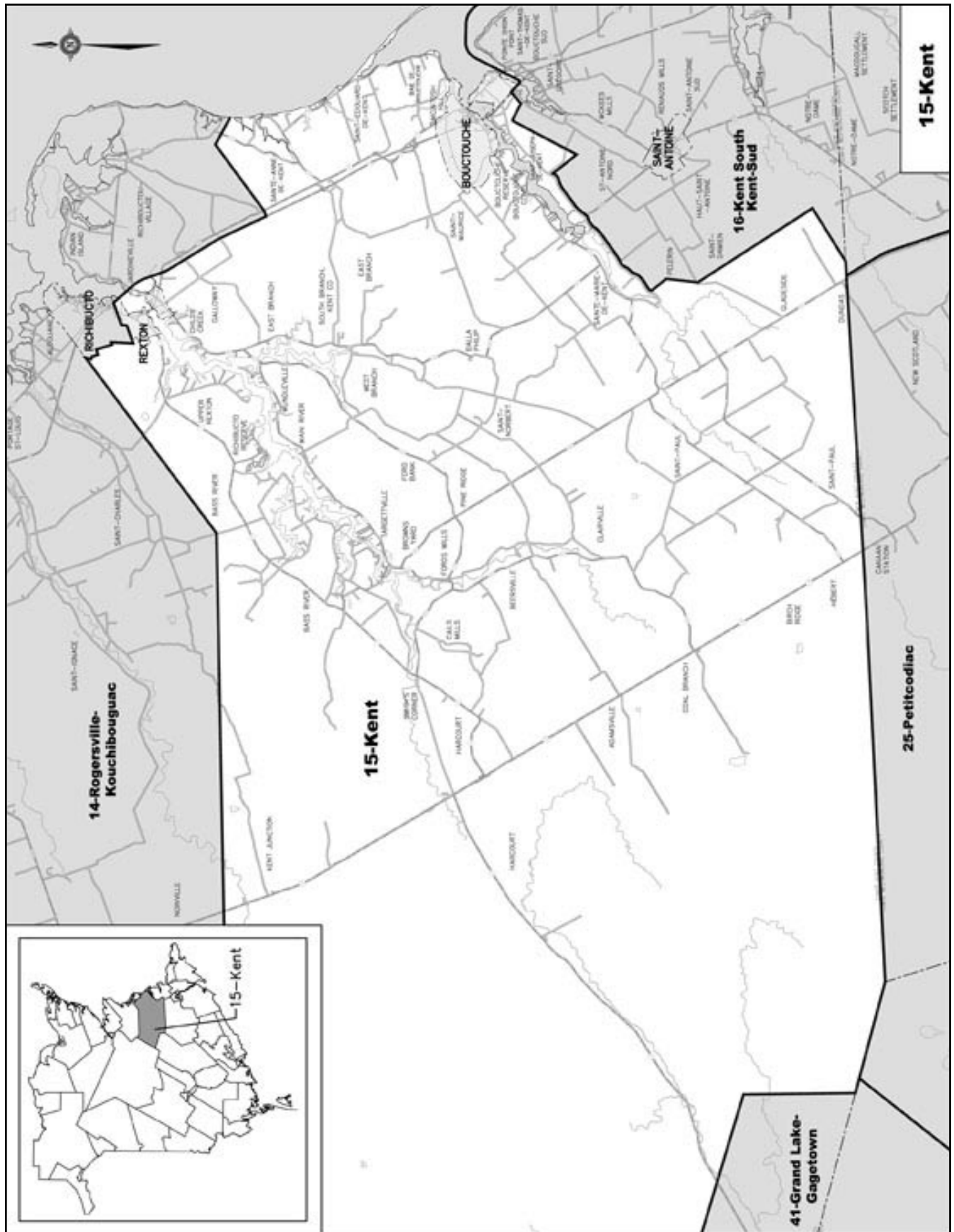
The following is a list of the cities, towns, villages, First Nation reserves, and communities for the electoral district:

- Richibucto;
- Rogersville;
- Saint-Louis de Kent;
- Indian Island No 28 Reserve;
- Acadie Siding;
- Acadieville;
- Aldouane;
- that part of the community of Bass River in the parish of Saint-Charles;
- Canisto;
- that part of the community of Collette in the parish of Rogersville;
- that part of the community of Galloway east of Route 11 to de la Prairie Road;
- Indian Island
- that part of the community of Jardineville east of Route 11;
- that part of the community of Kent Junction in the parish of Saint-Charles;
- Kouchibouguac;
- Kouchibouguac National Park;
- Laketon;
- Murray Settlement;
- Noinville;
- Pointe-Sapin;
- Portage St-Louis;
- Richibuctou-Village;
- Rogersville-Est;
- Rogersville-Ouest;
- Rosaireville;
- Saint-Charles;
- Saint-Ignace;
- Saint-Louis.

Communautés de la circonscription électorale no 14 – Rogersville-Kouchibouguac

Voici la liste des cités, des villes, des villages, des réserves des Premières Nations et des communautés pour la circonscription électorale :

- Richibucto;
- Rogersville;
- Saint-Louis de Kent;
- la réserve d'Indian Island no 28
- Acadie Siding;
- Acadieville;
- Aldouane;
- la partie de la communauté de Bass River dans la paroisse de Saint-Charles;
- Canisto;
- la partie de la communauté de Collette dans la paroisse de Rogersville;
- la partie de la communauté de Galloway à l'est de la route 11 jusqu'au chemin de la Prairie;
- Indian Island
- la partie de la communauté de Jardineville à l'est de la route 11;
- la partie de la communauté de Kent Junction dans la paroisse de Saint-Charles;
- Kouchibouguac;
- le parc national de Kouchibouguac;
- Laketon;
- Murray Settlement;
- Noinville;
- Pointe-Sapin;
- Portage St-Louis;
- Richibuctou-Village;
- Rogersville-Est;
- Rogersville-Ouest;
- Rosaireville;
- Saint-Charles;
- Saint-Ignace;
- Saint-Louis.



Communities in Electoral District 15 – Kent

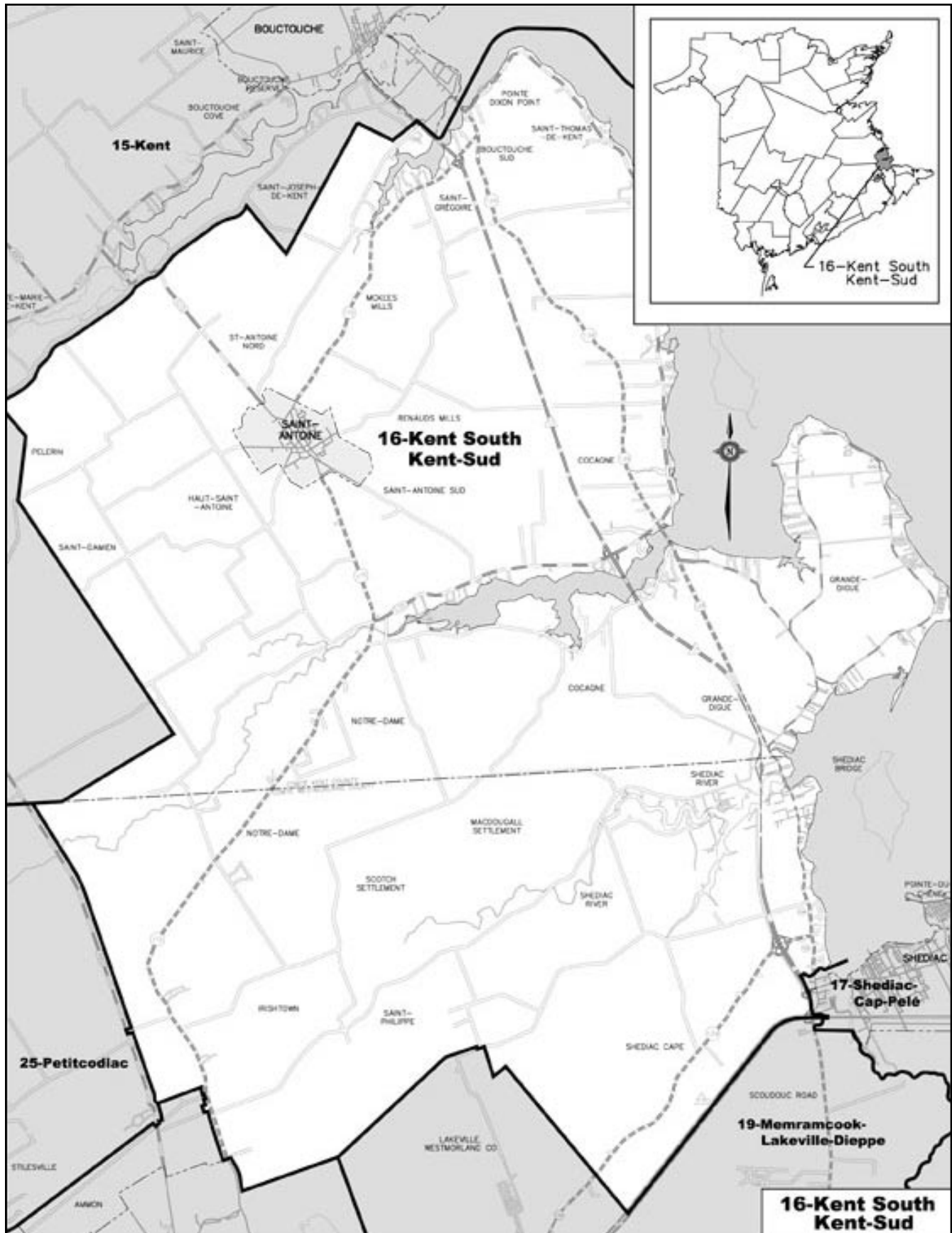
The following is a list of the cities, towns, villages, First Nation reserves, and communities for the electoral district:

- Bouctouche;
- Village of Rexton;
- Adamsville;
- Baie de Bouctouche;
- Balla Philip;
- That part of the community of Bass River in the parish of Weldford;
- Beersville;
- Birch Ridge;
- Bouctouche Cove;
- Buctouche No.16 Reserve;
- Browns Yard;
- Cails Mills;
- Childs Creek;
- Clairville;
- Coal Branch;
- That part of the community of Dundas in Kent County;
- East Branch;
- Richibucto No. 15 Reserve;
- Ford Bank;
- Fords Mills;
- That part of the community of Galloway west of Route 11 and also that part south of the intersection of Route 11 and de la Prairie Road;
- Gladeside;
- Harcourt;
- Hébert;
- That part of the community of Jardineville west of Route 11;
- That part of the community of Kent Junction in the parish of Weldford;
- Main River;
- McIntosh Hill;
- Mundleville;
- Pine Ridge;
- Sainte-Anne-de-Kent;
- Saint-Edouard-de-Kent;
- Saint-Joseph-de-Kent;
- That part of the community of Sainte-Marie-de-Kent north of and including the Coates Mills South Road and Saint-Joseph Road;
- Saint-Maurice;
- Saint-Norbert;
- Saint-Paul;
- Smith's Corner;
- South Branch, Kent County;
- Targettville;
- Upper Rexton;
- West Branch.

Communautés de la circonscription électorale no 15 – Kent

Voici la liste des cités, des villes, des villages, des réserves des Premières Nations et des communautés pour la circonscription électorale :

- Bouctouche;
- Village of Rexton;
- Adamsville;
- Baie de Bouctouche;
- Balla Philip;
- la partie de la communauté de Bass River dans la paroisse de Weldford;
- Beersville;
- Birch Ridge;
- Bouctouche Cove;
- la réserve Buctouche no 16;
- Browns Yard;
- Cails Mills;
- Childs Creek;
- Clairville;
- Coal Branch;
- la partie de la communauté de Dundas dans le comté de Kent;
- East Branch;
- réserve Richibucto no 15;
- Ford Bank;
- Fords Mills;
- la partie de la communauté de Galloway à l'ouest de la route 11 ainsi que la partie au sud de l'intersection de la route 11 et du chemin de la Prairie;
- Gladeside;
- Harcourt;
- Hébert;
- la partie de la communauté de Jardineville à l'ouest de la route 11;
- la partie de la communauté de Kent Junction dans la paroisse de Weldford;
- Main River;
- McIntosh Hill;
- Mundleville;
- Pine Ridge;
- Sainte-Anne-de-Kent;
- Saint-Édouard-de-Kent;
- Saint-Joseph-de-Kent;
- la partie de la communauté de Sainte-Marie-de-Kent au nord du chemin Coates Mills South et du chemin Saint-Joseph et incluant ceux-ci;
- Saint-Maurice;
- Saint-Norbert;
- Saint-Paul;
- Smith's Corner;
- South Branch, comté de Kent;
- Targettville;
- Upper Rexton;
- West Branch.



Communities in Electoral District 16 – Kent South

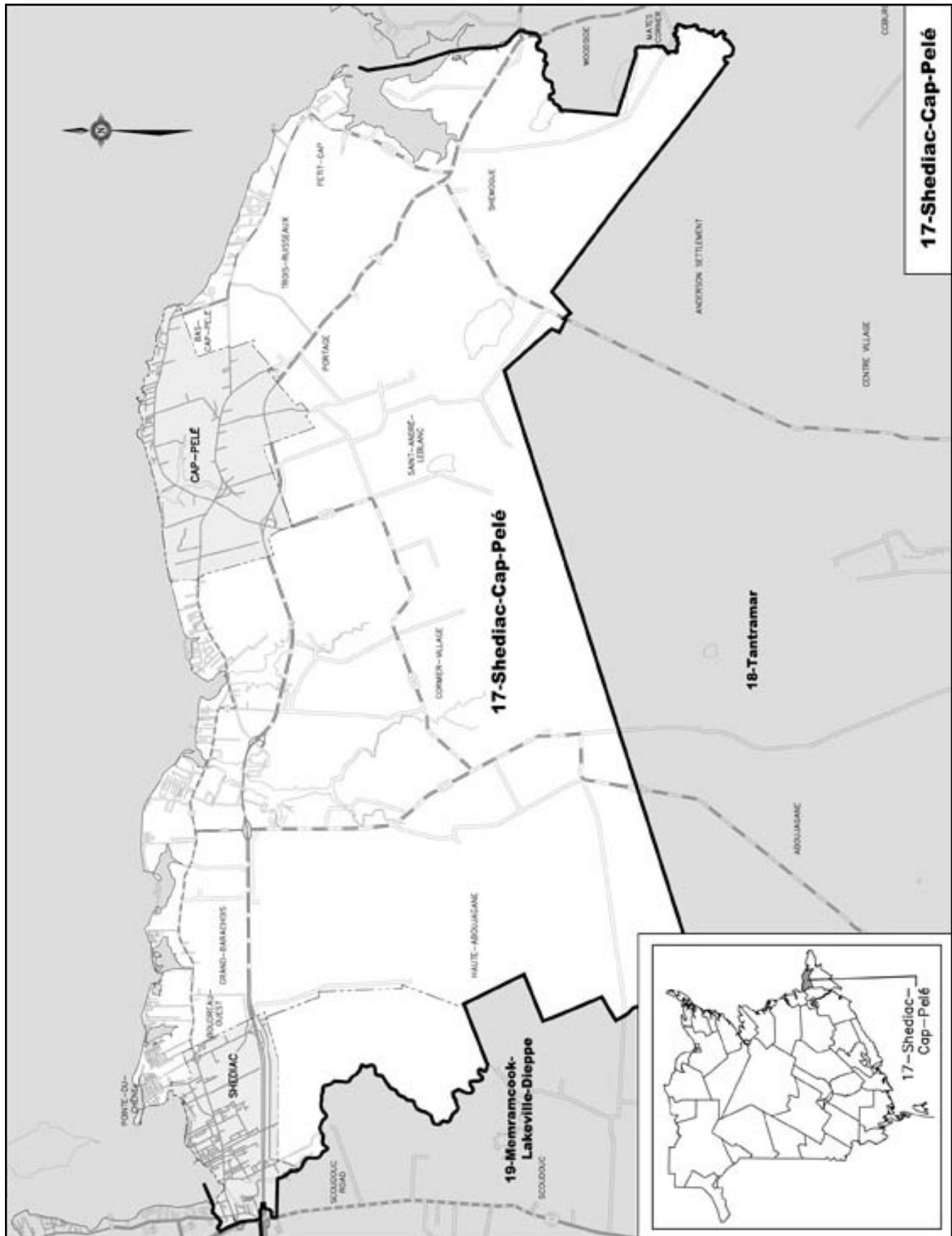
The following is a list of the cities, towns, villages, First Nation reserves, and communities for the electoral district:

- Village de Saint-Antoine;
- Bouctouche Sud;
- Cocagne;
- Grande-Digue;
- Haut-Saint-Antoine;
- That part of the community of Irishtown excluding Ammon Road, Emerald Road and Valley Ranch Road;
- MacDougall Settlement;
- McKees Mills;
- Notre-Dame;
- Pelerin;
- Pointe Dixon Point;
- Renauds Mills;
- Saint-Antoine Sud;
- Saint-Damien;
- Saint-Grégoire;
- Saint-Philippe;
- Saint-Thomas-de-Kent;
- that part of the community of Sainte-Marie-de-Kent south of the Coates Mills South Road and Saint-Joseph Road;
- Scotch Settlement;
- Shediac Bridge;
- Shediac River;
- Shediac Cape;
- St-Antoine Nord.

Communautés de la circonscription électorale no 16 – Kent-Sud

Voici la liste des cités, des villes, des villages, des réserves des Premières Nations et des communautés pour la circonscription électorale :

- Village de Saint-Antoine;
- Bouctouche Sud;
- Cocagne;
- Grande-Digue;
- Haut-Saint-Antoine;
- la partie de la communauté d'Irishtown, à l'exclusion du chemin Ammon, du chemin Emerald et du chemin Valley Ranch;
- MacDougall Settlement;
- McKees Mills;
- Notre-Dame;
- Pelerin;
- Pointe Dixon Point;
- Renauds Mills;
- Saint-Antoine Sud;
- Saint-Damien;
- Saint-Grégoire;
- Saint-Philippe;
- Saint-Thomas-de-Kent;
- la partie de la communauté de Sainte-Marie-de-Kent au sud du chemin Coates Mills South et du chemin Saint-Joseph;
- Scotch Settlement;
- Shediac Bridge;
- Shediac River;
- Shediac Cape;
- St-Antoine Nord.



Communities in Electoral District 17 – Shediac-Cap-Pelé

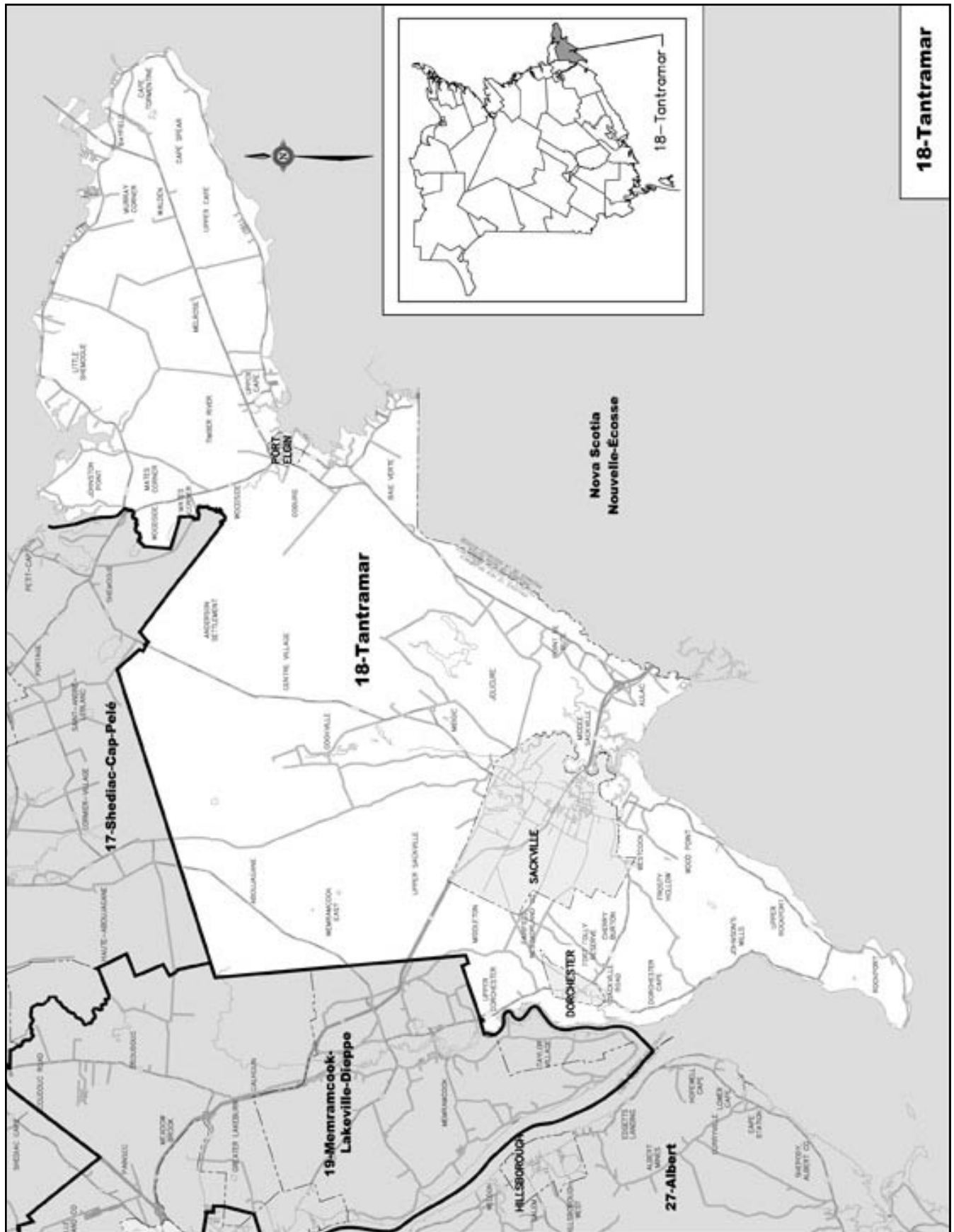
The following is a list of the cities, towns, villages, First Nation reserves, and communities for the electoral district:

- Village de Cap-Pelé;
- Shediac;
- Bas-Cap-Pelé;
- Boudreau-Ouest;
- Cormier-Village;
- Grand-Barachois;
- that part of the community of Haute-Aboujagane in the parish of Shediac;
- those parts of the community of Mates Corner in Beaubassin East Rural Community;
- Petit-Cap;
- Pointe-du-Chêne;
- Portage;
- Saint-André-LeBlanc;
- that part of the community of Scoudouc Road east of the Scoudouc River;
- Shemogue;
- Trois-Ruisseaux;
- those parts of the community of Woodside in Beaubassin East Rural Community.

Communautés de la circonscription électorale no 17 – Shediac-Cap-Pelé

Voici la liste des cités, des villes, des villages, des réserves des Premières Nations et des communautés pour la circonscription électorale :

- Village de Cap-Pelé;
- Shediac;
- Bas-Cap-Pelé;
- Boudreau-Ouest;
- Cormier-Village;
- Grand-Barachois;
- la partie de la communauté de Haute-Aboujagane dans la paroisse de Shediac;
- la partie de la communauté de Mates Corner dans la collectivité rurale de Beaubassin-est;
- Petit-Cap;
- Pointe-du-Chêne;
- Portage;
- Saint-André-LeBlanc;
- la partie de la communauté du chemin Scoudouc à l'est de la rivière Scoudouc;
- Shemogue;
- Trois-Ruisseaux;
- la partie de la communauté de Woodside dans la collectivité rurale de Beaubassin-est.



Communities in Electoral District 18 – Tantramar

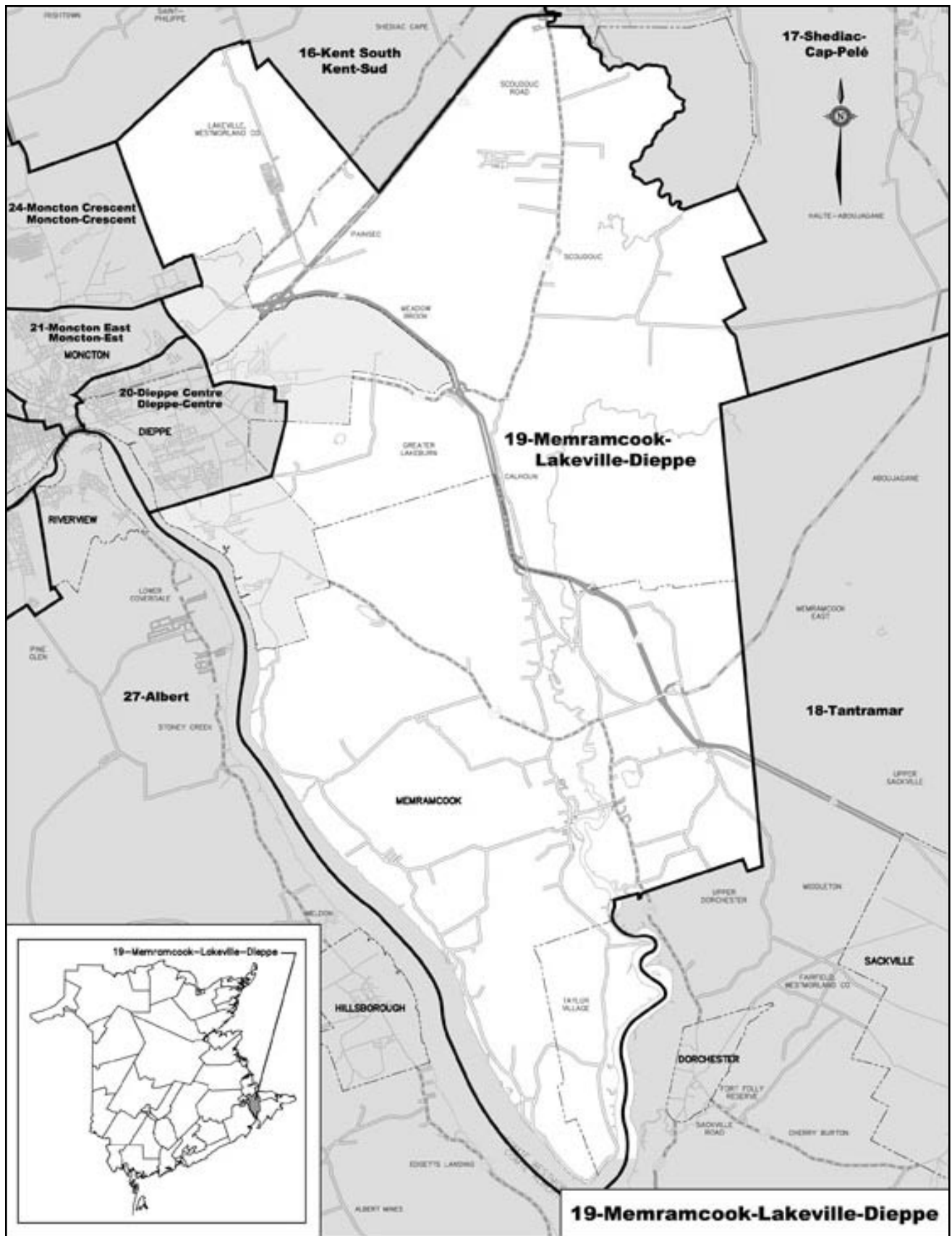
The following is a list of the cities, towns, villages, First Nation reserves, and communities for the electoral district:

- Town of Sackville;
- Village of Dorchester;
- Village of Port Elgin;
- Aboujagane;
- Anderson Settlement;
- Aulac;
- Baie Verte;
- Bayfield;
- Cape Spear;
- Cape Tormentine;
- Centre Village;
- Cherry Burton;
- Coburg;
- Cookville;
- Dorchester Cape;
- Fairfield, Westmorland County;
- Fort Folly No. 11 Reserve;
- Frosty Hollow;
- that part of the community of Haute-Aboujagane in the parish of Sackville;
- Johnson's Mills;
- Johnston Point;
- Jolicure;
- Little Shemogue;
- Malden;
- that part of the community of Mates Corner in the parish of Botsford;
- Melrose;
- Memramcook East;
- Middle Sackville;
- Middleton;
- Midgic;
- Murray Corner;
- Point de Bute;
- Rockport;
- Sackville Road;
- Timber River;
- Upper Cape;
- Upper Dorchester;
- Upper Rockport;
- Upper Sackville;
- Westcock;
- Wood Point;
- that part of the community of Woodside in the parish of Botsford.

Communautés de la circonscription électorale no 18 – Tantramar

Voici la liste des cités, des villes, des villages, des réserves des Premières Nations et des communautés pour la circonscription électorale :

- Town of Sackville;
- Village de Dorchester;
- Village de Port Elgin;
- Aboujagane;
- Anderson Settlement;
- Aulac;
- Baie Verte;
- Bayfield;
- Cape Spear;
- Cape Tormentine;
- Centre Village;
- Cherry Burton;
- Coburg;
- Cookville;
- Dorchester Cape;
- Fairfield, comté de Westmorland;
- la réserve Fort Folly no 11;
- Frosty Hollow;
- la partie de la communauté de Haute-Aboujagane dans la paroisse de Sackville;
- Johnson's Mills;
- Johnston Point;
- Jolicure;
- Little Shemogue;
- Malden;
- la partie de la communauté de Mates Corner dans la paroisse de Botsford;
- Melrose;
- Memramcook East;
- Middle Sackville;
- Middleton;
- Midgic;
- Murray Corner;
- Point de Bute;
- Rockport;
- Sackville Road;
- Timber River;
- Upper Cape;
- Upper Dorchester;
- Upper Rockport;
- Upper Sackville;
- Westcock;
- Wood Point;
- la partie de la communauté de Woodside dans la paroisse de Botsford.



Communities in Electoral District 19 – Memramcook-Lakeville-Dieppe

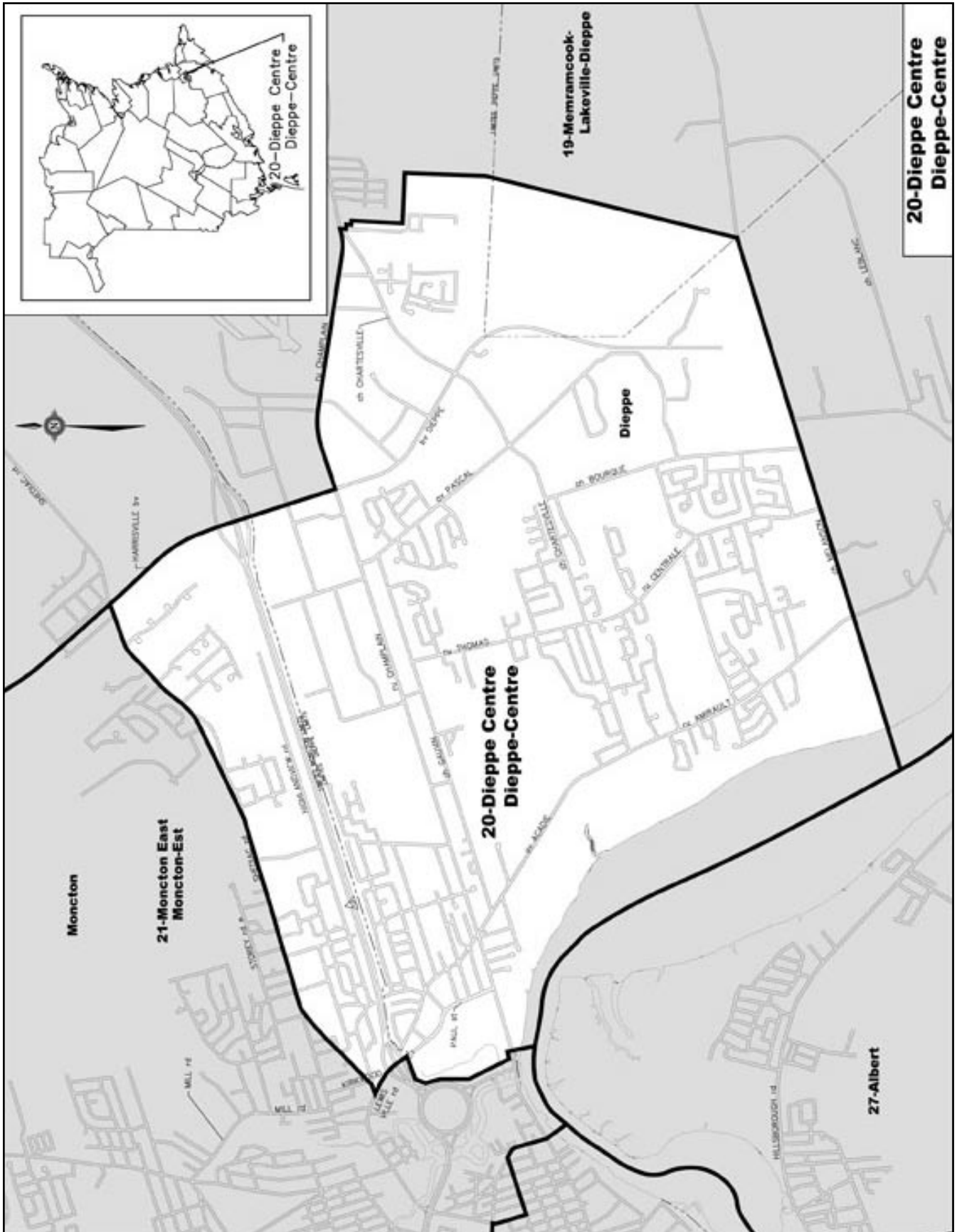
The following is a list of the cities, towns, villages, First Nation reserves, and communities for the electoral district:

- That part of the city of Dieppe lying east of the center line of Dieppe Boulevard; north of the center line of Champlain Street; east of the center line of Lorette Street; east of the center line of Airview Street; and south of the center line of Melanson Road;
- that part of the city of Moncton lying east of the center line of Harrisville Boulevard; and east of the Caladonia Industrial Park;
- Calhoun
- Greater Lakeburn
- Lakeville, Westmorland County;
- Meadow Brook
- Memramcook;
- Greater Lakeburn;
- Painsec;
- Scoudouc;
- that part of Scoudouc Road lying west of the Scoudouc river;
- Taylor Village.

Communautés de la circonscription électorale no 19 – Memramcook-Lakeville-Dieppe

Voici la liste des cités, des villes, des villages, des réserves des Premières Nations et des communautés pour la circonscription électorale :

- la partie de la ville de Dieppe qui s'étend à l'est de la ligne médiane du boulevard Dieppe; au nord de la ligne médiane de la rue Champlain; à l'est de la rue Lorette; à l'est de la rue Airview; et au sud de la ligne médiane du chemin Melanson;
- la partie de la ville de Moncton qui s'étend à l'est de la ligne médiane du boulevard Harrisville et à l'est du parc industriel Caledonia;
- Calhoun;
- Greater Lakeburn;
- Lakeville, comté de Westmorland;
- Meadow Brook;
- Memramcook;
- Greater Lakeburn;
- Painsec;
- Scoudouc;
- la partie du chemin Scoudouc à l'ouest de la rivière Scoudouc;
- Taylor Village.



Communities in Electoral District 20 – Dieppe Centre

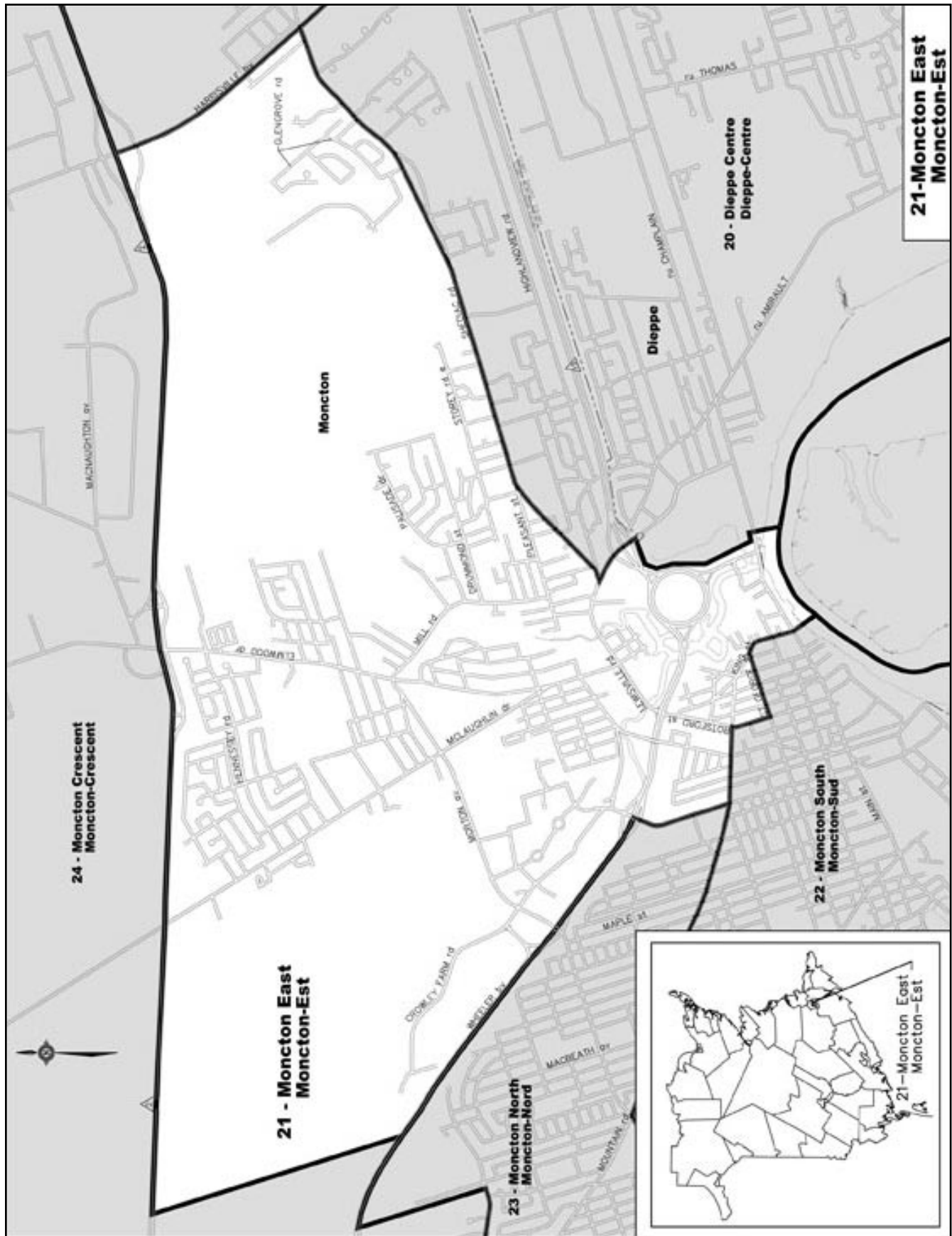
The following is a list of the cities, towns, villages, First Nation reserves, and communities for the electoral district:

- That part of the city of Dieppe lying north of the center line of Melanson Road; west of Airport Street, south of the center line of Champlain Street from Lorette Street to Dieppe Boulevard, west of the center line of Dieppe Boulevard; and north of Champlain Street;
- that part of the city of Moncton west of the center line of Harrisville Boulevard; south of the center line of Shediac Road; and east of the centerline of Lewisville Road.

Communautés de la circonscription électorale no 20 – Dieppe-Centre

Voici la liste des cités, des villes, des villages, des réserves des Premières Nations et des communautés pour la circonscription électorale :

- la partie de la ville de Dieppe qui s'étend au nord de la ligne médiane du chemin Melanson; à l'ouest de la rue Airport, au sud de la ligne médiane de la rue Champlain, de la rue Lorette au boulevard Dieppe, à l'ouest de la ligne médiane du boulevard Dieppe; et au nord de la rue Champlain;
- la partie de la ville de Moncton à l'ouest de la ligne médiane du boulevard Harrisville; au sud de la ligne médiane du chemin Shediac; et à l'est de la ligne médiane du chemin Lewisville.



Communities in Electoral District 21 – Moncton East

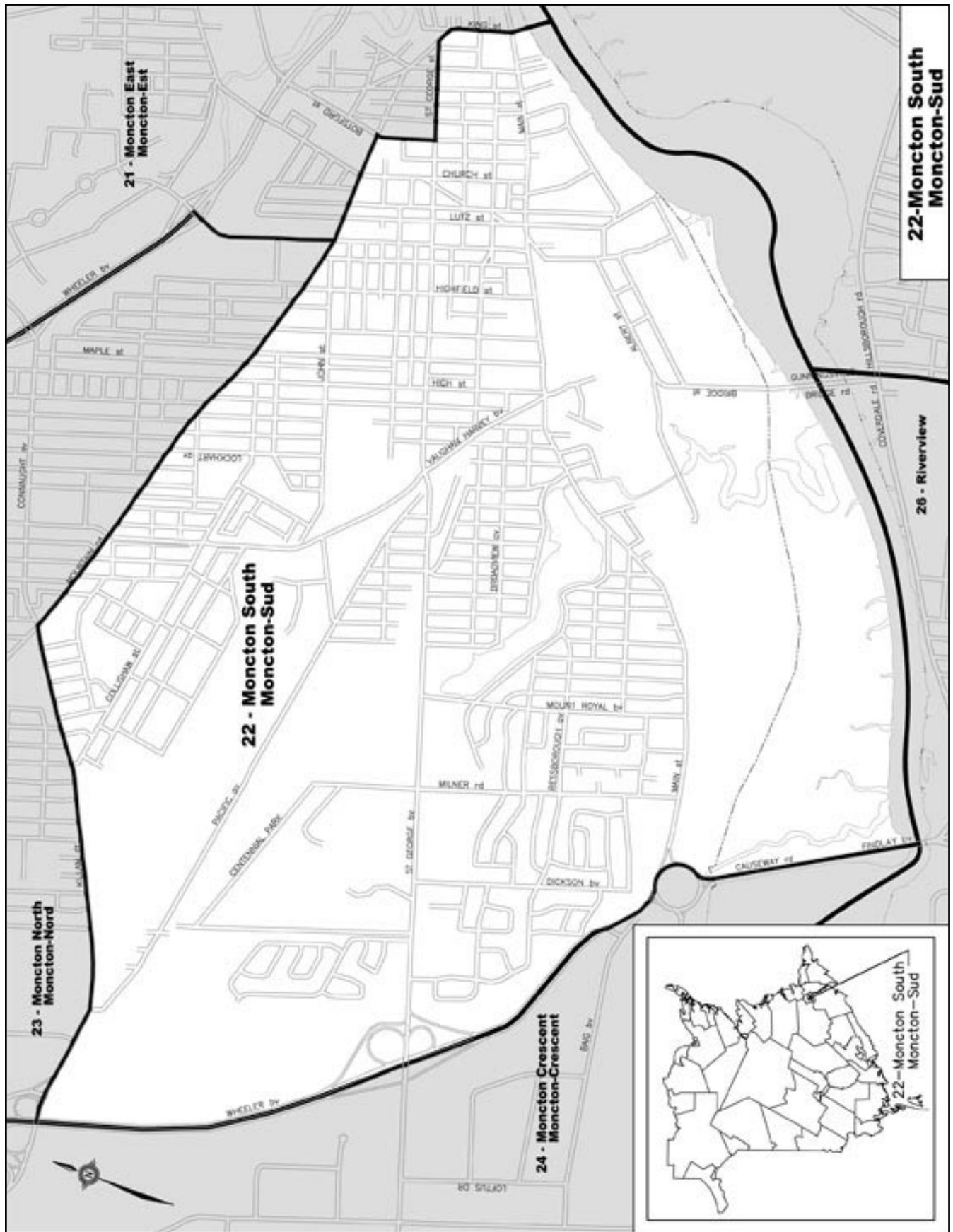
The following is a list of the cities, towns, villages, First Nation reserves, and communities for the electoral district:

- That part of the city of Moncton south of the center line of Harrisville Boulevard from Highway 2 to Shediac Road; north of the center line of Shediac Road from Harrisville Boulevard to Lewisville Road; west of the center line of Lewisville Road from Shediac Road to the city limits of Dieppe; east of the center line of South King Street; east of the center line of King Street from St. George Street to Main Street; north of the center line of St. George Street from King Street to Botsford Street; east of the center line of Botsford Street from St. George Street to Mountain Road; north of the center line of Mountain Road from Botsford Street to L'Université Avenue; east of the center line of L'Université Avenue; north of the center line of Wheeler Boulevard from l'Université Avenue to the east of Mapleton Road; south of Route 2 from the east of Mapleton Road to Harrisville Boulevard.

Communautés de la circonscription électorale no 21 – Moncton-Est

Voici la liste des cités, des villes, des villages, des réserves des Premières Nations et des communautés pour la circonscription électorale :

- la partie de la ville de Moncton au sud de la ligne médiane du boulevard Harrisville, de la route 2 au chemin Shediac; au nord de la ligne médiane du chemin Shediac, du boulevard Harrisville au chemin Lewisville; à l'ouest de la ligne médiane du chemin Lewisville, du chemin Shediac aux limites de la cité de Dieppe; à l'est de la ligne médiane de la rue King Sud; à l'est de la ligne médiane de la rue King, de la rue St. George à la rue Main; au nord de la ligne médiane de la rue St. George, de la rue King à la rue Botsford; à l'est de la ligne médiane de la rue Botsford, de la rue St. George au chemin Mountain; au nord de la ligne médiane du chemin Mountain, de la rue Botsford à l'avenue Université; à l'est de la ligne médiane de l'avenue Université; au nord de la ligne médiane du boulevard Wheeler, de l'avenue Université jusqu'à l'est du chemin Mapleton; au sud de la route 2, de l'est du chemin Mapleton jusqu'au boulevard Harrisville.



Communities in Electoral District 22 – Moncton South

The following is a list of the cities, towns, villages, First Nation reserves, and communities for the electoral district:

- That part of the city of Moncton east of the center line of Wheeler Boulevard; south of the center line of Killam Drive; south of the center line of Mountain Road from Killam Drive to Botsford Street; west of the center line of Botsford Street from Mountain Road to St. George Street; south of the center line of St. George Street from Botsford Street to King Street; west of the center line of King Street from St. George Street to Main Street; west of the center line of South King Street.

Communautés de la circonscription électorale no 22 – Moncton-Sud

Voici la liste des cités, des villes, des villages, des réserves des Premières Nations et des communautés pour la circonscription électorale :

- la partie de la ville de Moncton à l'est de la ligne médiane du boulevard Wheeler; au sud de la ligne médiane de la promenade Killam; au sud de la ligne médiane du chemin Mountain, de la promenade Killam à la rue Botsford; à l'ouest de la ligne médiane de la rue Botsford, du chemin Mountain à la rue St. George; au sud de la ligne médiane de la rue St. George, de la rue Botsford à la rue King; à l'ouest de la ligne médiane de la rue King, de la rue St. George à la rue Main; à l'ouest de la ligne médiane de la rue King Sud.

Communities in Electoral District 23 – Moncton North

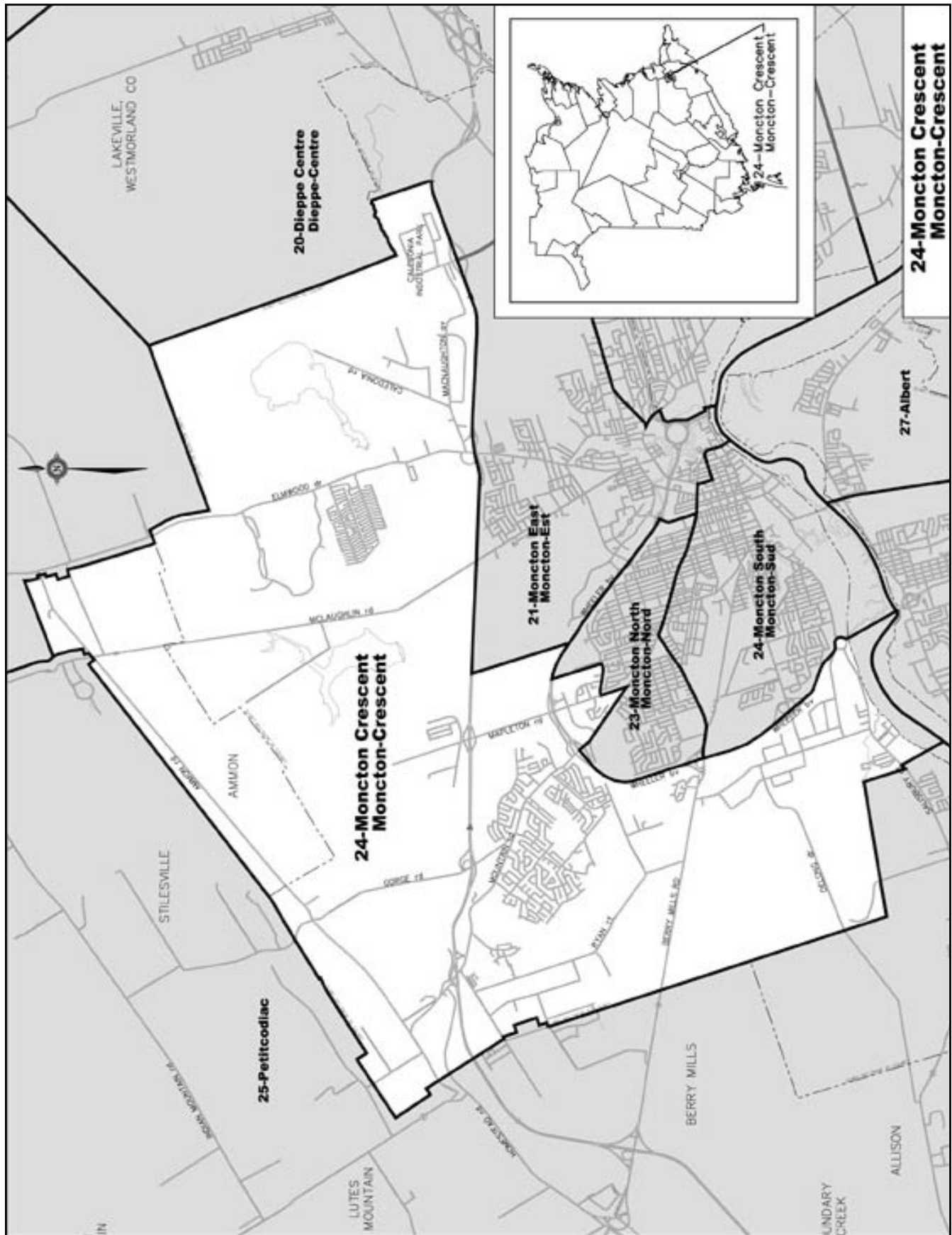
The following is a list of the cities, towns, villages, First Nation reserves, and communities for the electoral district:

- That part of the city of Moncton east of the center line of Wheeler Boulevard from Killam Drive to Mountain Road; south of the center line of Mountain Road from Wheeler Boulevard to Mapleton Road; east of the center line of Mapleton Road from Mountain Road to Kendra Street; south of the center line of Kendra Street from Mapleton Road to Cedar Street; east of Cedar Street, inclusive; south of the center line of Wheeler Boulevard from Carson Drive to L'Université Avenue; west of the center line of L'Université Avenue; north from the center line of Mountain Road from L'Université Avenue to Killam Drive; north of the center line of Killam Drive from Mountain Road to Wheeler Boulevard.

Communautés de la circonscription électorale no 23 – Moncton-Nord

Voici la liste des cités, des villes, des villages, des réserves des Premières Nations et des communautés pour la circonscription électorale :

- la partie de la ville de Moncton à l'est de la ligne médiane du boulevard Wheeler, de la promenade Killam au chemin Mountain; au sud de la ligne médiane du chemin Mountain, du boulevard Wheeler au chemin Mapleton; à l'est de la ligne médiane du chemin Mapleton, du chemin Mountain à la rue Kendra; au sud de la ligne médiane de la rue Kendra, du chemin Mapleton à la rue Cedar; à l'est de la rue Cedar, inclusivement; au sud de la ligne médiane du boulevard Wheeler, de la promenade Carson à l'avenue Université; à l'ouest de la ligne médiane de l'avenue Université; au nord de la ligne médiane du chemin Mountain, de l'avenue Université à la promenade Killam; au nord de la ligne médiane de la promenade Killam, du chemin Mountain au boulevard Wheeler.



Communities in Electoral District 24 – Moncton Crescent

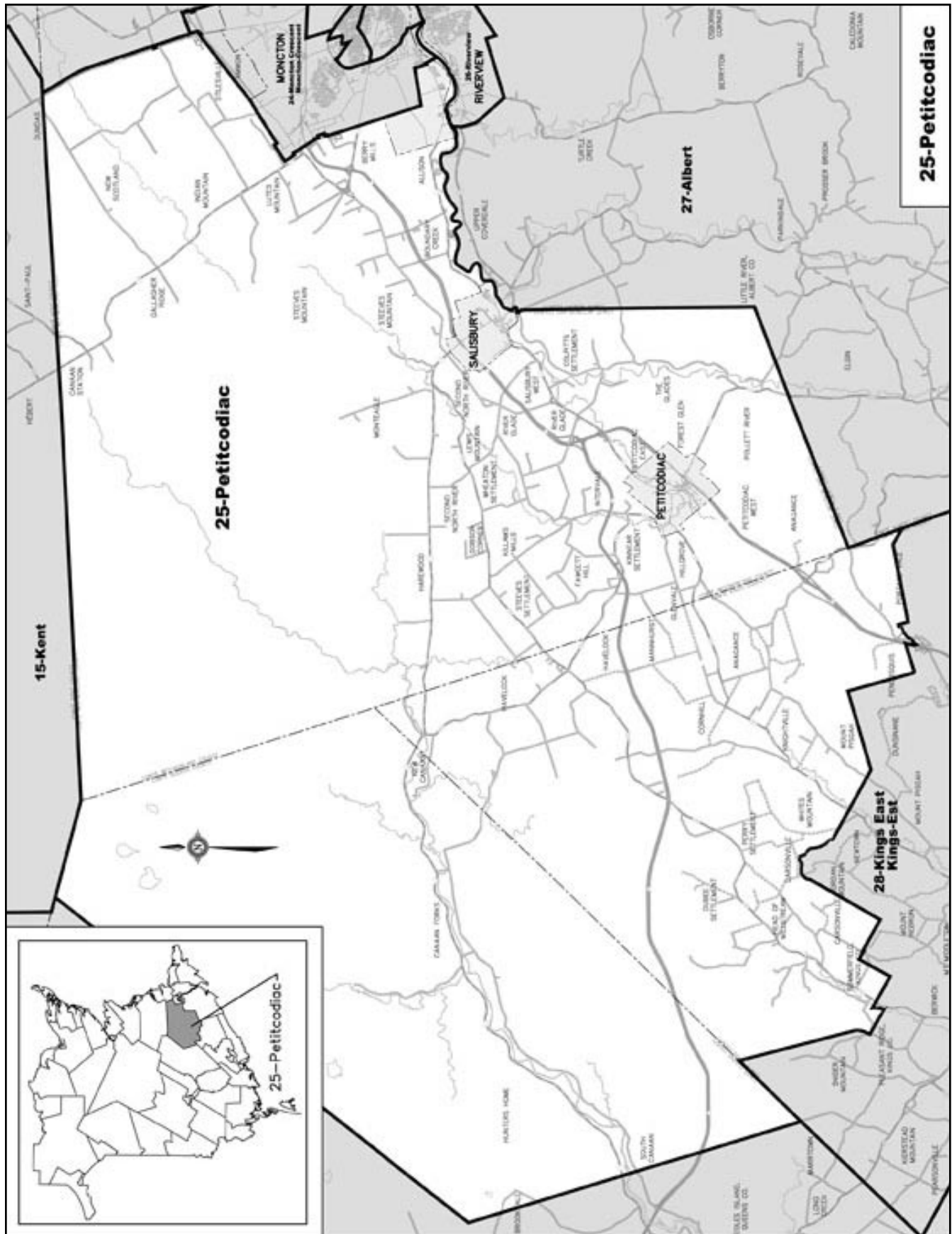
The following is a list of the cities, towns, villages, First Nation reserves, and communities for the electoral district:

- That part of the city of Moncton east of Rocket Avenue, inclusive; south of Ammond Road, inclusive; west of the Caladonia Industrial Park, inclusive; north of the center line of Route 2 from the Caladonia Industrial Park to the east of Maple Street; east of Mapleton Road from Route 2 to Wheeler Boulevard; north of Wheeler Boulevard from the east of Mapleton Road to Carson Drive; west of Cedar Street, exclusive, from Wheeler Boulevard to Kendra Street; north of the center line of Kendra Street from Cedar Street to Mapleton Road; west of the center line of Mapleton Road from Kendra Street to Mountain Road; north of the center line of Mountain Road from Mapleton Road to Wheeler Boulevard; west of the center line of Wheeler Boulevard from Mountain Road to Salisbury Road;
- that part of the community of Ammon being the Ammon Road and Route 490 from Ammon Road to the limits of the city of Moncton;
- that part of the community of Irishtown that includes Ammon Road, Emerald Road and Valley Ranch Road.

Communautés de la circonscription électorale no 24 – Moncton-Crescent

Voici la liste des cités, des villes, des villages, des réserves des Premières Nations et des communautés pour la circonscription électorale :

- la partie de la Ville de Moncton à l'est de l'avenue Rocket, inclusivement; au sud du chemin Ammon, inclusivement; à l'ouest du parc industriel Caledonia, inclusivement; au nord de la ligne médiane de la route 2, du parc industriel Caledonia jusqu'à l'est de la rue Maple; à l'est du chemin Mapleton, de la route 2 au boulevard Wheeler; au nord du boulevard Wheeler, de l'est du chemin Mapleton à la promenade Carson; à l'ouest de la rue Cedar, à l'exclusion de celle-ci, du boulevard Wheeler à la rue Kendra; au nord de la ligne médiane de la rue Kendra, de la rue Cedar au chemin Mapleton; à l'ouest de la ligne médiane du chemin Mapleton, de la rue Kendra au chemin Mountain; au nord de la ligne médiane du chemin Mountain, du chemin Mapleton au boulevard Wheeler; à l'ouest de la ligne médiane du boulevard Wheeler, du chemin Mountain au chemin Salisbury;
- la partie de la communauté d'Ammon, délimitée par le chemin Ammon et la route 490, du chemin Ammon aux limites de la cité de Moncton;
- la partie de la communauté d'Irishtown, incluant le chemin Ammon, le chemin Emerald et le chemin Valley Ranch.



Communities in Electoral District 25 – Petitcodiac

The following is a list of the cities, towns, villages, First Nation reserves, and communities for the electoral district:

- That part of the city of Moncton lying west of Rocket Avenue;
- Village of Petitcodiac;
- Salisbury;
- Allison;
- that part of the community of Ammon lying north of Ammon Road;
- Anagance;
- Berry Mills;
- Boundary Creek;
- that part of the community of Brookvale in the parish of Brunswick;
- Canaan Forks;
- Canaan Station;
- Carsonville;
- that part of the community of Colpitts Settlement in the County of Westmorland;
- Dobson Corner;
- Dubee Settlement;
- that part of the community of Dundas in Westmorland County;
- that part of the community of Elgin in Kings County;
- Fawcett Hill;
- Forest Glen;
- Gallagher Ridge;
- Glenvale;
- Harewood;

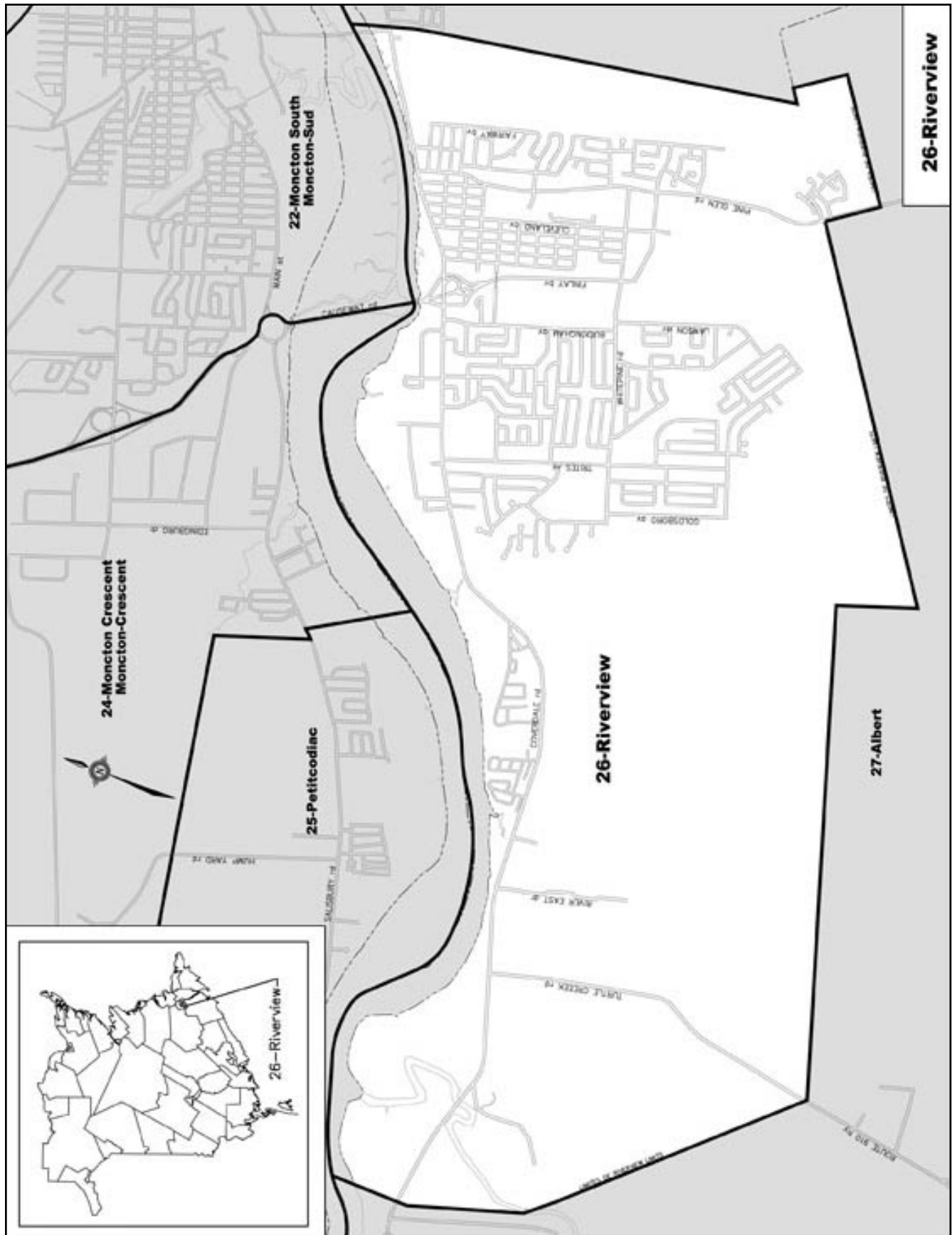
Communautés de la circonscription électorale no 25 – Petitcodiac

Voici la liste des cités, des villes, des villages, des réserves des Premières Nations et des communautés pour la circonscription électorale :

- la partie de la ville de Moncton à l'ouest de l'avenue Rocket;
- Village de Petitcodiac;
- Salisbury;
- Allison;
- la partie de la communauté d'Ammon au nord du chemin Ammon;
- Anagance;
- Berry Mills;
- Boundary Creek;
- la partie de la communauté de Brookvale dans la paroisse de Brunswick;
- Canaan Forks;
- Canaan Station;
- Carsonville;
- la partie de la communauté de Colpitts Settlement dans le comté de Westmorland;
- Dobson Corner;
- Dubee Settlement;
- la partie de la communauté de Dundas dans le comté de Westmorland;
- la partie de la communauté d'Elgin dans le comté de Kings;
- Fawcett Hill;
- Forest Glen;
- Gallagher Ridge;
- Glenvale;
- Harewood;

- Havelock;
- Head of Millstream;
- Hillgrove;
- that part of the community of Hunters Home in the parish of Brunswick;
- Indian Mountain;
- Intervale;
- that part of the community of Jordon Mountain lying north of Windgap Brook;
- Killams Mills;
- Kinnear Settlement;
- Knightville;
- Lewis Mountain;
- Lutes Mountain;
- Mannhurst;
- that part of the community of Marrtown in the parish of Brunswick;
- Monteagle;
- that part of the community of Mount Pisgah in Havelock parish;
- New Canaan;
- New Scotland;
- that part of the community of Penobsquis being the Marvin Road;
- Perry Settlement;
- Petitcodiac East;
- Petitcodiac West;
- Pollett River;
- that part of the community of Portage Vale north of the Kennebecasis River;
- River Glade;
- Salisbury West;
- Second North River;
- Havelock;
- Head of Millstream;
- Hillgrove;
- la partie de la communauté de Hunters Home dans la paroisse de Brunswick;
- Indian Mountain;
- Intervale;
- la partie de la communauté de Jordon Mountain au nord du ruisseau Windgap;
- Killams Mills;
- Kinnear Settlement;
- Knightville;
- Lewis Mountain;
- Lutes Mountain;
- Mannhurst;
- la partie de la communauté de Marrtown dans la paroisse de Brunswick;
- Monteagle;
- la partie de la communauté de Mount Pisgah dans la paroisse de Havelock;
- New Canaan;
- New Scotland;
- la partie de la communauté de Penobsquis qui borde le chemin Marvin;
- Perry Settlement;
- Petitcodiac East;
- Petitcodiac West;
- Pollett River;
- la partie de la communauté de Portage Vale au nord de la rivière Kennebecasis;
- River Glade;
- Salisbury West;
- Second North River;

- that part of the community of South Canaan in Brunswick parish;
 - Steeves Mountain;
 - Steeves Settlement;
 - Stilesville;
 - Summerfield, Kings County;
 - The Glades;
 - Wheaton Settlement;
 - that part of the community of Whites Mountain in Havelock parish.
- la partie de la communauté de South Canaan dans la paroisse de Brunswick;
 - Steeves Mountain;
 - Steeves Settlement;
 - Stilesville;
 - Summerfield, comté de Kings;
 - The Glades;
 - Wheaton Settlement;
 - la partie de la communauté de Whites Mountain dans la paroisse de Havelock.



Communities in Electoral District 26 – Riverview

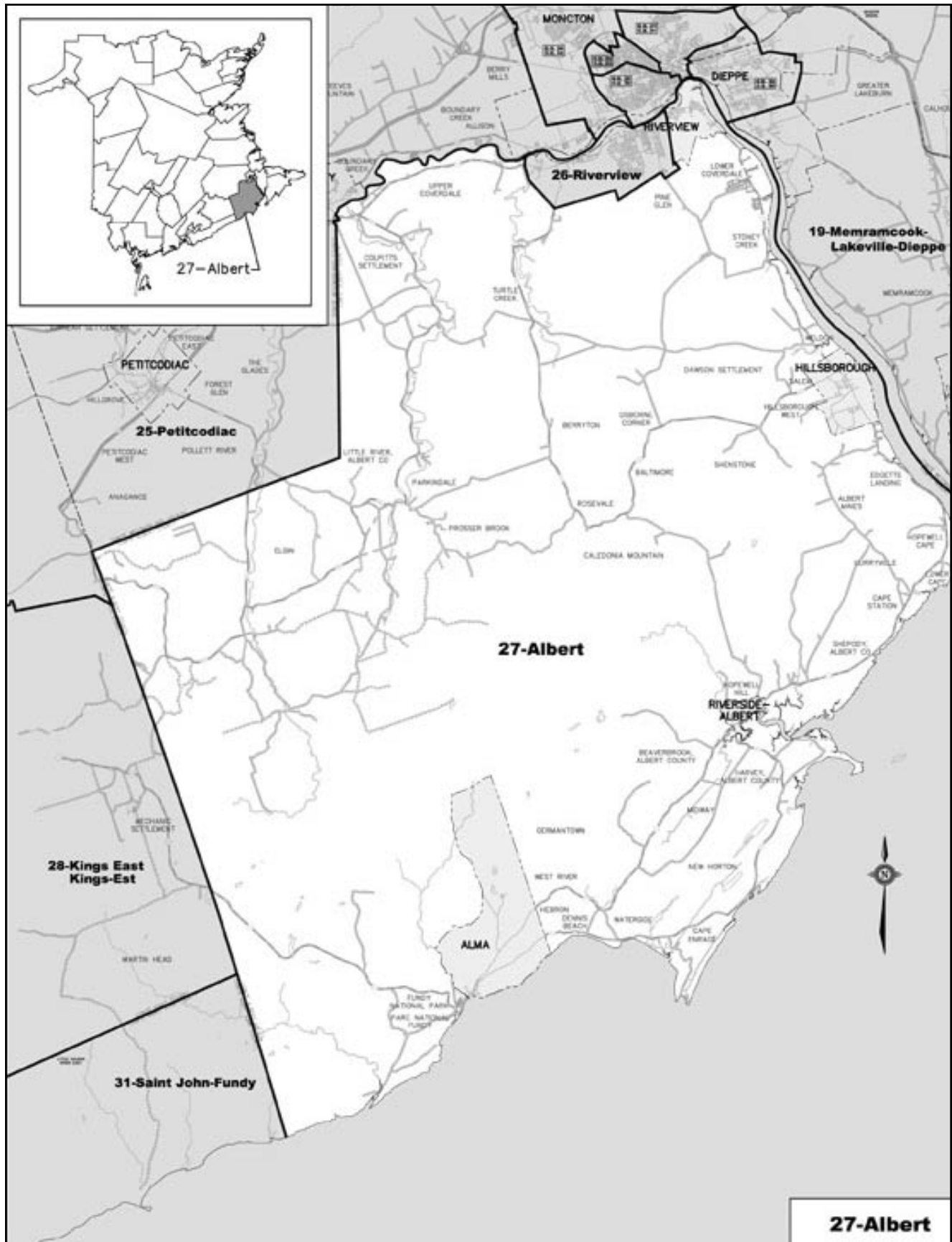
The following is a list of the cities, towns, villages, First Nation reserves, and communities for the electoral district:

- The town of Riverview excluding that part formerly known as Gunningsville, east of the Gunningsville bridge.

Communautés de la circonscription électorale no 26 – Riverview

Voici la liste des cités, des villes, des villages, des réserves des Premières Nations et des communautés pour la circonscription électorale :

- la ville appelée Town of Riverview, sauf l'ancienne partie de Gunningsville, à l'est du pont Gunningsville.



Communities in Electoral District 27 – Albert

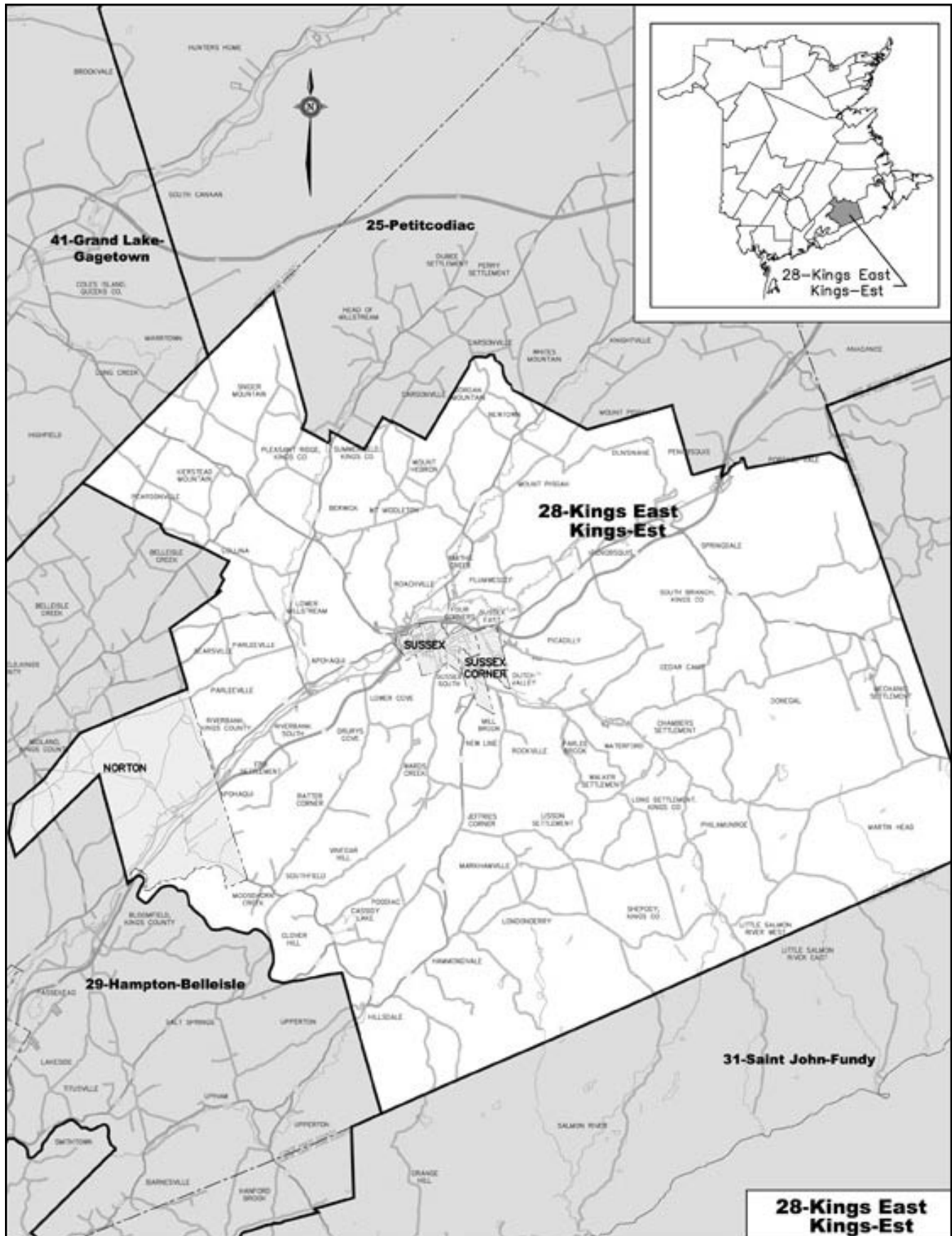
The following is a list of the cities, towns, villages, First Nation reserves, and communities for the electoral district:

- That part of the town of Riverview formerly known as Gunningsville, east of the Gunningsville bridge;
- Village of Alma;
- Village of Hillsborough;
- Village of Riverside-Albert;
- Albert Mines;
- Baltimore;
- Beaverbrook, Albert County;
- Berryton;
- Caledonia Mountain;
- Cape Enragé;
- Cape Station;
- that part of Colpitts Settlement in Albert County, excluding those properties on Salisbury Back Road;
- Curryville;
- Dawson Settlement;
- Dennis Beach;
- Edgetts Landing;
- that part of the community of Elgin in Albert County;
- Fundy National Park;
- Germantown;
- Harvey, Albert County;
- Hebron;
- Hillsborough West;
- Hopewell Cape;
- Hopewell Hill;
- Little River, Albert County;
- Lower Cape;
- Lower Coverdale;
- Midway;
- New Horton;
- Osborne Corner;
- Parkindale;
- Pine Glen;
- Prosser Brook;
- Rosevale;
- Salem;
- Shenstone;
- Shepody, Albert County;
- Stoney Creek;
- Turtle Creek;
- Upper Coverdale;
- Waterside;
- Weldon;
- West River.

Communautés de la circonscription électorale no 27 – Albert

Voici la liste des cités, des villes, des villages, des réserves des Premières Nations et des communautés pour la circonscription électorale :

- la partie de la ville appelée Town of Riverview anciennement connue sous le nom de Gunningsville, à l'est du pont de Gunningsville;
- le village d'Alma;
- le village de Hillsborough;
- le village de Riverside-Albert;
- Albert Mines;
- Baltimore;
- Beaverbrook, comté d'Albert;
- Berryton;
- Caledonia Mountain;
- Cape Enragé;
- Cape Station;
- la partie de Colpitts Settlement dans le comté d'Albert, à l'exclusion des biens-fonds bordant le chemin Salisbury Back;
- Curryville;
- Dawson Settlement;
- Dennis Beach;
- Edgetts Landing;
- la partie de la communauté d'Elgin dans le comté d'Albert;
- le parc national Fundy;
- Germantown;
- Harvey, comté d'Albert;
- Hebron;
- Hillsborough West;
- Hopewell Cape;
- Hopewell Hill;
- Little River, comté d'Albert;
- Lower Cape;
- Lower Coverdale;
- Midway;
- New Horton;
- Osborne Corner;
- Parkindale;
- Pine Glen;
- Prosser Brook;
- Rosevale;
- Salem;
- Shenstone;
- Shepody, comté d'Albert;
- Stoney Creek;
- Turtle Creek;
- Upper Coverdale;
- Waterside;
- Weldon;
- West River.



Communities in Electoral District 28 – Kings East

The following is a list of the cities, towns, villages, First Nation reserves, and communities for the electoral district:

- Town of Sussex;
- Village of Norton;
- Village of Sussex Corner;
- Apohaqui;
- Berwick;
- that part of the community of Bloomfield, Kings County northeast of the CN spur line;
- Cassidy Lake;
- Cedar Camp;
- Chambers Settlement;
- that part of the community of Clover Hill northeast of the CN spur line;
- Collina;
- Donegal;
- Drurys Cove;
- Dunsinane;
- Dutch Valley;
- Erb Settlement;
- Four Corners;
- Hammondvale;
- Hillsdale;
- Jeffries Corner;
- that part of the community of Jordon Mountain lying south of Windgap Brook;
- Kierstead Mountain;
- Lisson Settlement;

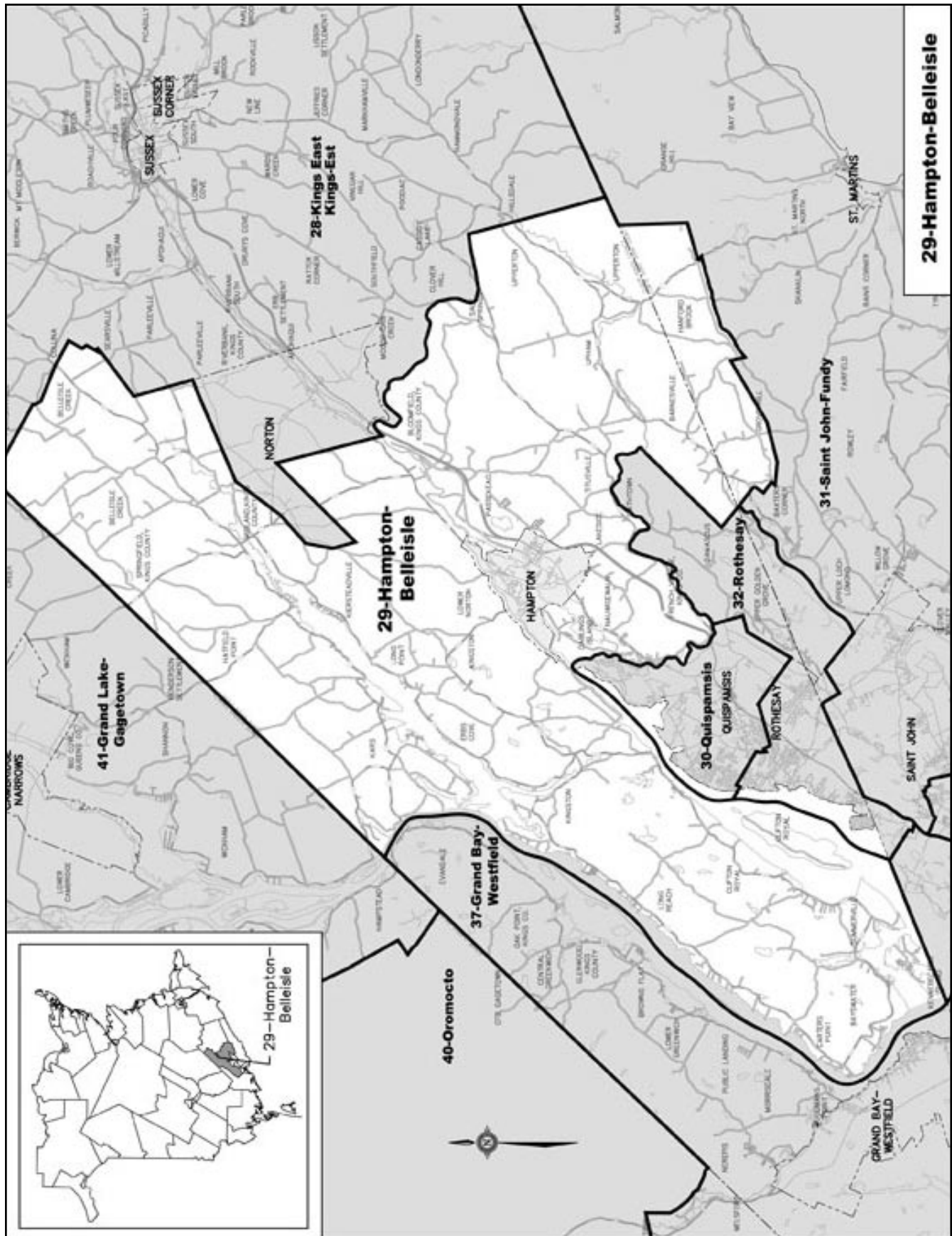
Communautés de la circonscription électorale no 28 – Kings-Est

Voici la liste des cités, des villes, des villages, des réserves des Premières Nations et des communautés pour la circonscription électorale :

- Town of Sussex;
- Village of Norton;
- Village de Sussex Corner;
- Apohaqui;
- Berwick;
- la partie de la communauté de Bloomfield, dans le comté de Kings, au nord-est de la ligne secondaire du CN;
- Cassidy Lake;
- Cedar Camp;
- Chambers Settlement;
- la partie de la communauté de Clover Hill au nord-est de la ligne secondaire du CN;
- Collina;
- Donegal;
- Drurys Cove;
- Dunsinane;
- Dutch Valley;
- Erb Settlement;
- Four Corners;
- Hammondvale;
- Hillsdale;
- Jeffries Corner;
- la partie de la communauté de Jordon Mountain au sud du ruisseau Windgap;
- Kierstead Mountain;
- Lisson Settlement;

- that part of the community of Little Salmon River East in Kings County;
- that part of the community of Little Salmon River West in Kings County;
- Londonderry;
- Long Settlement, Kings County;
- Lower Cove;
- Lower Millstream;
- Markhamville;
- that part of the community of Marrtown in Kings County;
- Martin Head;
- Mechanic Settlement;
- Mill Brook;
- Moosehorn Creek;
- Mount Hebron;
- that part of the community of Mount Pisgah in the parishes of Cardwell and Studholm;
- Mt Middleton;
- New Line;
- Newtown;
- Parlee Brook;
- Parleeville;
- Pearsonville;
- Penobsquis;
- Philamunroe;
- Picadilly;
- Pleasant Ridge, Kings County;
- Plumweseep;
- Poodiac;
- that part of the community of Portage Vale south of the Kennebecasis River;
- Ratter Corner;
- la partie de la communauté de Little Salmon River East dans le comté de Kings;
- la partie de la communauté de Little Salmon River West dans le comté de Kings;
- Londonderry;
- Long Settlement, comté de Kings;
- Lower Cove;
- Lower Millstream;
- Markhamville;
- la partie de la communauté de Marrtown dans le comté de Kings;
- Martin Head;
- Mechanic Settlement;
- Mill Brook;
- Moosehorn Creek;
- Mount Hebron;
- la partie de la communauté de Mount Pisgah dans les paroisses de Cardwell et de Studholm;
- Mt Middleton;
- New Line;
- Newtown;
- Parlee Brook;
- Parleeville;
- Pearsonville;
- Penobsquis;
- Philamunroe;
- Picadilly;
- Pleasant Ridge, comté de Kings;
- Plumweseep;
- Poodiac;
- la partie de la communauté de Portage Vale au sud de la rivière Kennebecasis;
- Ratter Corner;

- Riverbank South;
 - Riverbank, Kings County;
 - Roachville;
 - Rockville;
 - that part of the community of Salt Springs northeast of the CN spur line;
 - Searsville;
 - Shepody, Kings County;
 - Smiths Creek;
 - Snider Mountain;
 - South Branch, Kings County;
 - Southfield;
 - Springdale;
 - Sussex East;
 - Sussex South;
 - Vinegar Hill;
 - Walker Settlement;
 - Wards Creek;
 - Waterford.
- Riverbank South;
 - Riverbank, comté de Kings;
 - Roachville;
 - Rockville;
 - la partie de la communauté de Salt Springs au nord-est de la ligne secondaire du CN;
 - Searsville;
 - Shepody, comté de Kings;
 - Smiths Creek;
 - Snider Mountain;
 - South Branch, comté de Kings;
 - Southfield;
 - Springdale;
 - Sussex East;
 - Sussex South;
 - Vinegar Hill;
 - Walker Settlement;
 - Wards Creek;
 - Waterford.



Communities in Electoral District 29 – Hampton-Belleisle

The following is a list of the cities, towns, villages, First Nation reserves, and communities for the electoral district:

- Hampton;
- Barnesville;
- Bayswater;
- Belleisle Creek;
- that part of the community of Bloomfield, Kings County south west of the CN spur line;
- Carters Point;
- Clifton Royal;
- that part of the community of Clover Hill southwest of the CN spur line;
- Darlings Island;
- Erbs Cove;
- that part of the community of French Village, Kings County north of the Hammond River;
- Grove Hill;
- Hanford Brook;
- Hatfield Point;
- Kars;
- Kennebecasis Island;
- Kiersteadville;
- Kingston;
- Lakeside;
- Long Point;
- Long Reach;
- Lower Norton;
- Midland, Kings County;
- Nauwigewauk;
- Passekeag;
- that part of the community of Salt Springs south west of the CN spur line;
- that part of the community of Smithtown north of the Hammond River;
- Springfield, Kings County;
- Summerville;
- Titusville;
- Upham;
- Upperton.

Communautés de la circonscription électorale no 29 – Hampton-Belleisle

Voici la liste des cités, des villes, des villages, des réserves des Premières Nations et des communautés pour la circonscription électorale :

- Hampton;
- Barnesville;
- Bayswater;
- Belleisle Creek;
- la partie de la communauté de Bloomfield, dans le comté de Kings, au sud-ouest de la ligne secondaire du CN;
- Carters Point;
- Clifton Royal;
- la partie de la communauté de Clover Hill au sud-ouest de la ligne secondaire du CN;
- Darlings Island;
- Erbs Cove;
- la partie de la communauté de French Village, dans le comté de Kings, au nord de la rivière Hammond;
- Grove Hill;
- Hanford Brook;
- Hatfield Point;
- Kars;
- Kennebecasis Island;
- Kiersteadville;
- Kingston;
- Lakeside;
- Long Point;
- Long Reach;
- Lower Norton;
- Midland, comté de Kings;
- Nauwigewauk;
- Passekeag;
- la partie de la communauté de Salt Springs au sud-ouest de la ligne secondaire du CN;
- la partie de la communauté de Smithtown au nord de la rivière Hammond;
- Springfield, comté de Kings;
- Summerville;
- Titusville;
- Upham;
- Upperton.

Communities in Electoral District 30 – Quispamsis

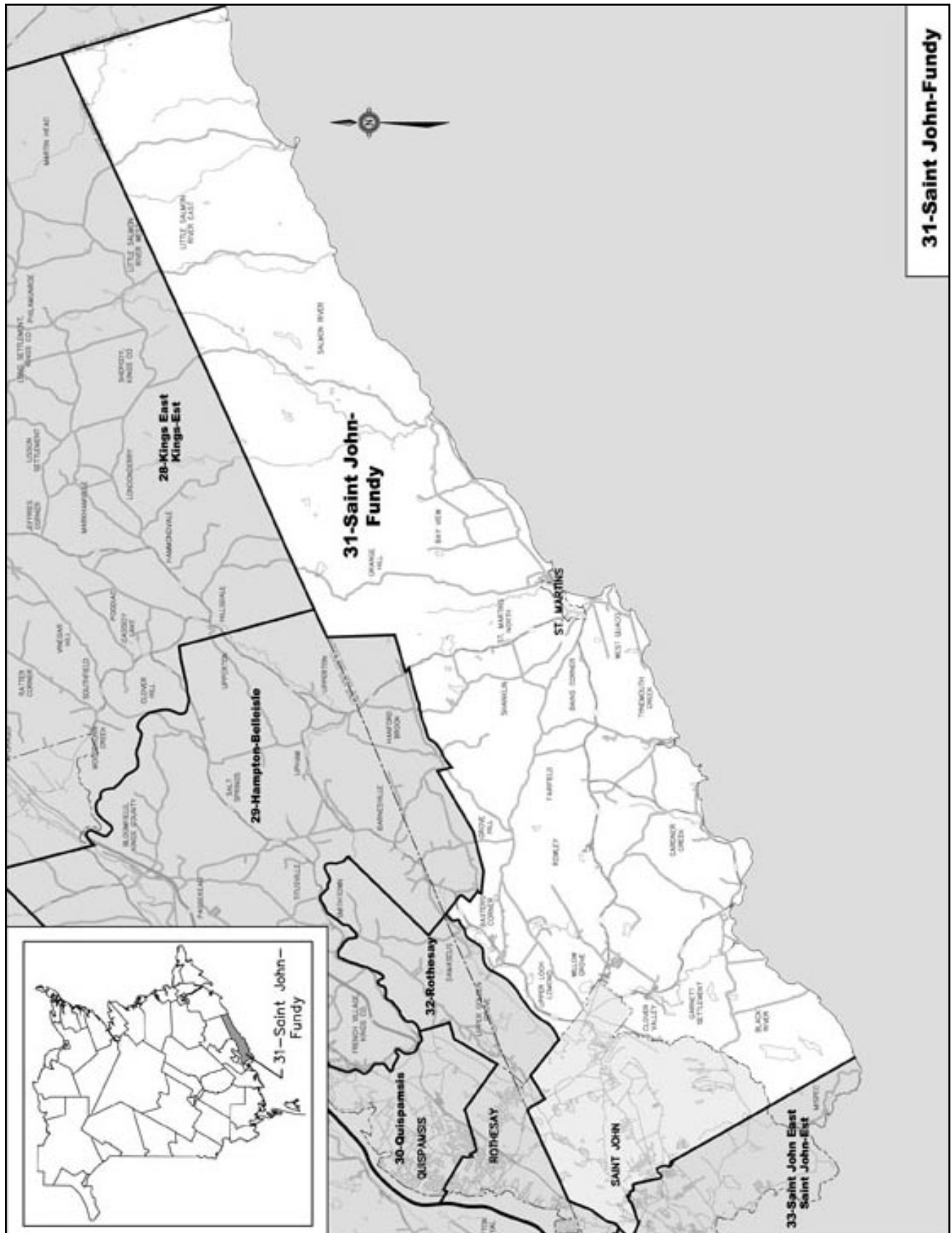
The following is a list of the cities, towns, villages, First Nation reserves, and communities for the electoral district:

- Quispamsis.

Communautés de la circonscription électorale no 30 – Quispamsis

Voici la liste des cités, des villes, des villages, des réserves des Premières Nations et des communautés pour la circonscription électorale :

- Quispamsis.



31-Saint John-Fundy

Communities in Electoral District 31 – Saint John-Fundy

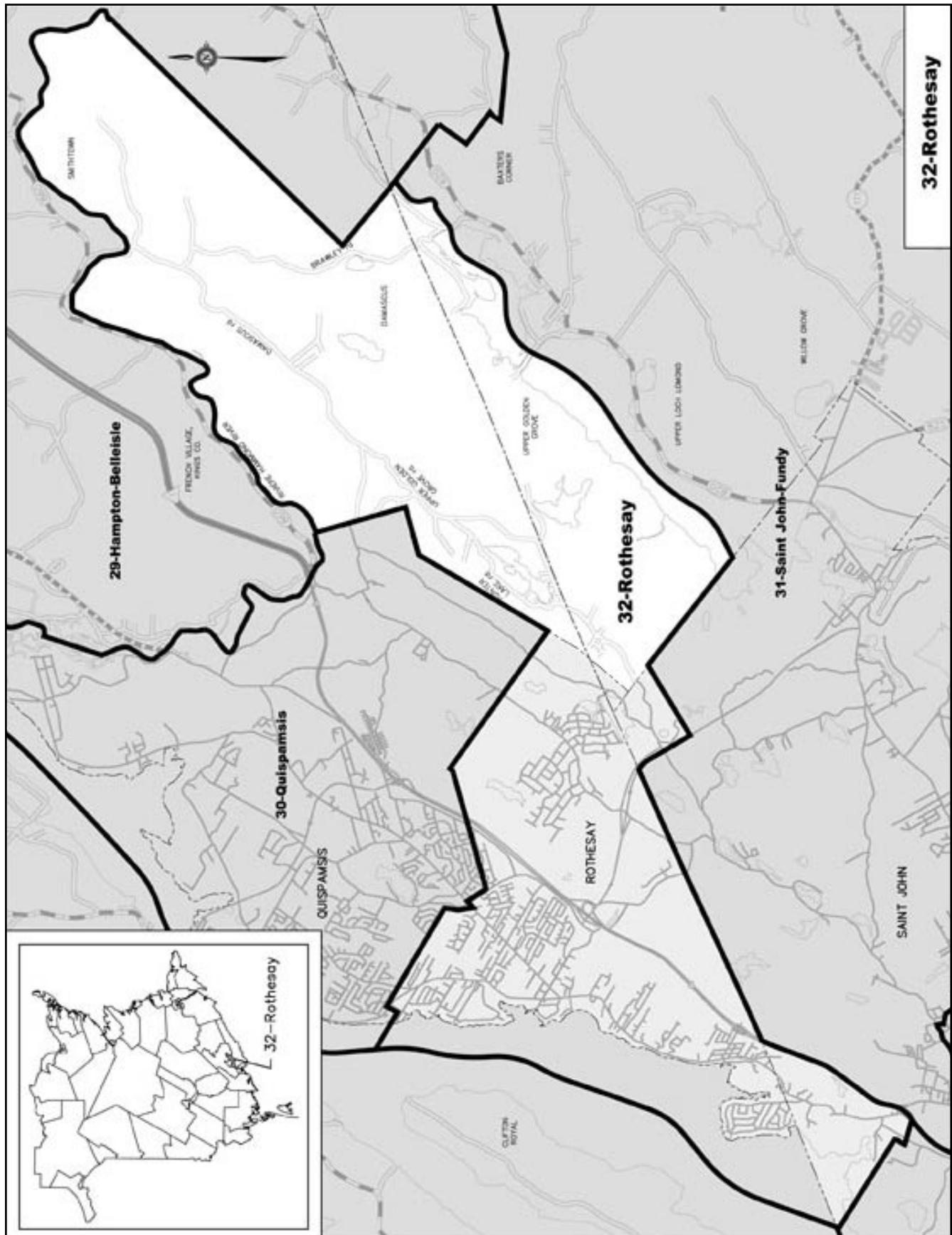
The following is a list of the cities, towns, villages, First Nation reserves, and communities for the electoral district:

- That part of the city of Saint John lying east of Thomas Road, inclusive; east of the New Brunswick Power transmission line where they cross Loch Lomond Road; east of the center line of Westmorland Road from Longview Court to Golden Grove Road; north of Golden Grove Road from Rothesay Avenue to Westmorland Road; east of the center line of the Saint John throughway from Foster Thurston Drive to the city limits; west of the center line of Airport Access Road; south of Golden Grove Road from Airport Access Road to the eastern limits of the city of Saint John; east of the New Brunswick Power transmission line from Golden Grove Road to Loch Lomond Road; east of Hickey Road from Thomas Road; east on Grandview Avenue from Heather Way; and east on Old Black River Road from Brandy Brook;
- Village of St. Martins;
- Bains Corner;
- that part of Baxters Corner south of Second Lake and south of Third Lake;
- Bay View;
- Black River;
- Clover Valley;
- Fairfield;
- Gardner Creek;
- Garnett Settlement;
- that part of the community of Little Salmon East in Saint John County;
- that part of the community of Little Salmon West in Saint John County;
- that part of the community of Martin Head in Saint John County;
- Orange Hill;
- Rowley;
- Salmon River;
- Shanklin;
- St. Martins North;
- Tynemouth Creek;
- Upper Loch Lomond;
- West Quaco;
- Willow Grove.

Communautés de la circonscription électorale no 31 – Saint John-Fundy

Voici la liste des cités, des villes, des villages, des réserves des Premières Nations et des communautés pour la circonscription électorale :

- la partie de la ville appelée The City of Saint John qui s'étend à l'est du chemin Thomas, inclusivement; à l'est de la ligne de transport d'Énergie Nouveau-Brunswick à l'intersection du chemin Loch Lomond; à l'est de la ligne médiane du chemin Westmorland, de la cour Longview au chemin Golden Grove; au nord du chemin Golden Grove, de l'avenue Rothesay au chemin Westmorland; à l'est de la ligne médiane de la route de transit de Saint John, à partir de la promenade Foster Thurston jusqu'aux limites de la cité; à l'ouest de la ligne médiane du chemin Airport Access; au sud du chemin Golden Grove, à partir du chemin Airport Access jusqu'à la limite est de la cité de Saint John; à l'est de la ligne de transport d'Énergie Nouveau-Brunswick, du chemin Golden Grove au chemin Loch Lomond; à l'est du chemin Hickey à partir du chemin Thomas; à l'est de l'avenue Grandview à partir de Heather Way; et à l'est du chemin Old Black River à partir du ruisseau Brandy;
- le village de St. Martins;
- Bains Corner;
- la partie de Baxters Corner au sud du lac Second Lake et au sud du lac Third Lake;
- Bay View;
- Black River;
- Clover Valley;
- Fairfield;
- Gardner Creek;
- Garnett Settlement;
- la partie de la communauté de Little Salmon East dans le comté de Saint John;
- la partie de la communauté de Little Salmon West dans le comté de Saint John;
- la partie de la communauté de Martin Head dans le comté de Saint John;
- Orange Hill;
- Rowley;
- Salmon River;
- Shanklin;
- St. Martins North;
- Tynemouth Creek;
- Upper Loch Lomond;
- West Quaco;
- Willow Grove.



Communities in Electoral District 32 – Rothesay

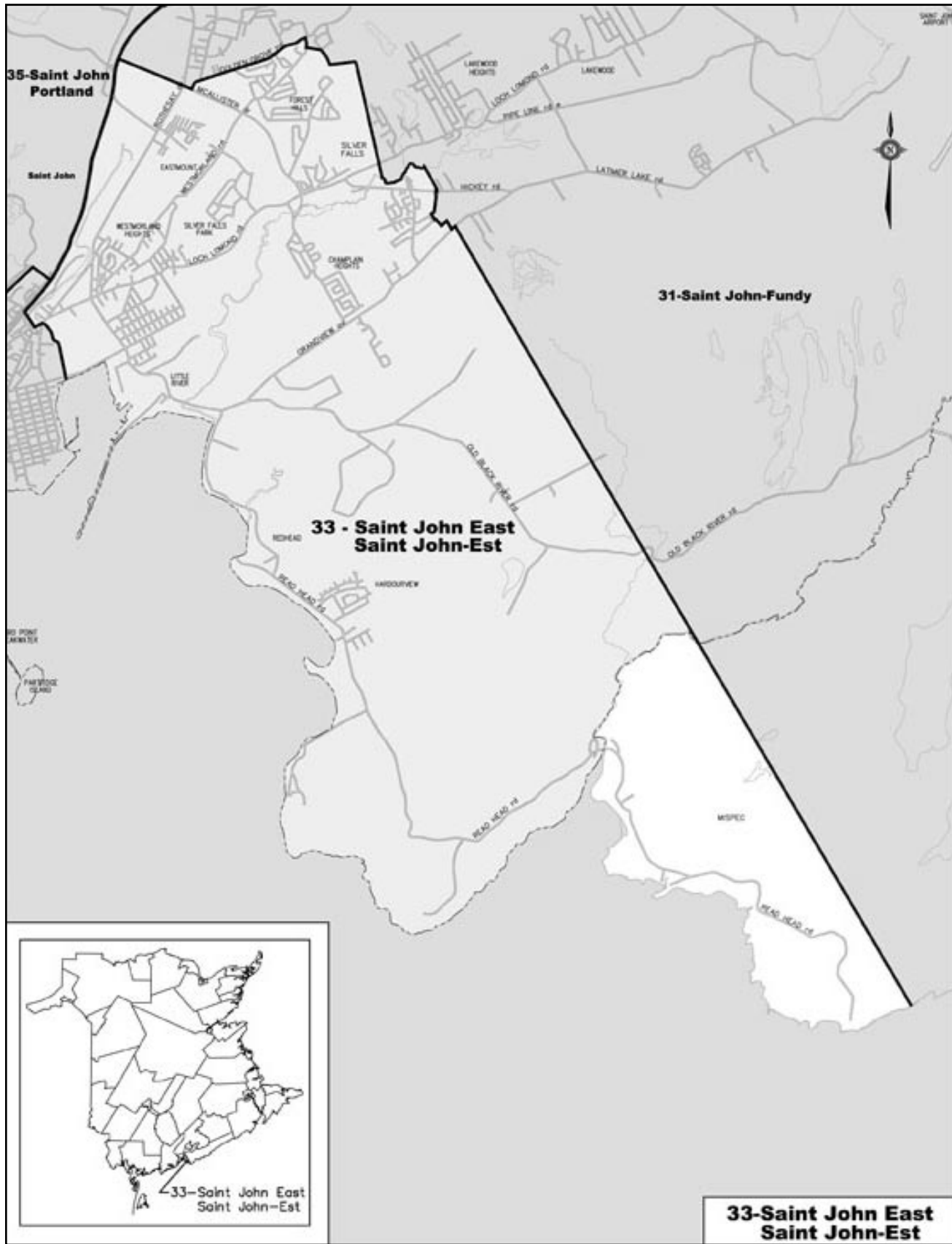
The following is a list of the cities, towns, villages, First Nation reserves, and communities for the electoral district:

- That part of the city of Saint John lying south of Golden Grove Road, inclusive, from Airport Access Road to the eastern limits of the city of Saint John; northwest of the Saint John Throughway from the northern limits of the city of Saint John to Rothesay Avenue;
- Rothesay;
- that part of the community of Baxters Corner north of Second Lake and north of Third Lake;
- Damascus;
- that part of French Village, Kings County south of the Hammond River;
- that part of the community of Smithtown south of the Hammond River;
- Upper Golden Grove.

Communautés de la circonscription électorale no 32 – Rothesay

Voici la liste des cités, des villes, des villages, des réserves des Premières Nations et des communautés pour la circonscription électorale :

- la partie de la ville appelée The City of Saint John qui s'étend au sud du chemin Golden Grove, inclusivement, du chemin Airport Access à la limite est de la cité de Saint John; au nord-ouest de la route de transit de Saint John, à partir de la limite nord de la cité de Saint John jusqu'à l'avenue Rothesay;
- Rothesay;
- la partie de la communauté de Baxters Corner au nord du lac Second Lake et au nord du lac Third Lake;
- Damascus;
- la partie de French Village, dans le comté de Kings, au sud de la rivière Hammond;
- la partie de la communauté de Smithtown au sud de la rivière Hammond;
- Upper Golden Grove.



Communities in Electoral District 33 – Saint John East

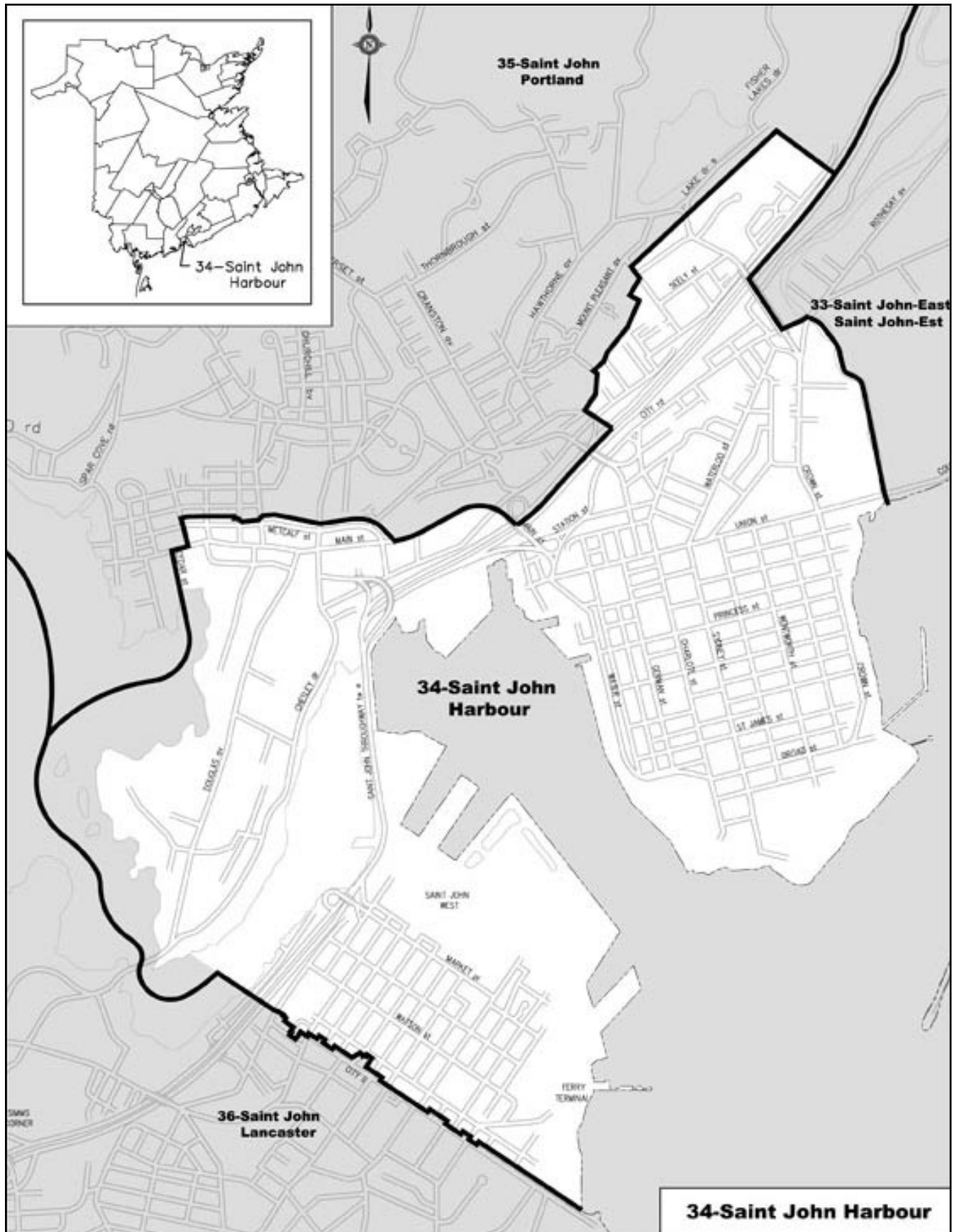
The following is a list of the cities, towns, villages, First Nation reserves, and communities for the electoral district:

- That part of the city of Saint John lying east of Courtney Bay and Marsh Creek and south east of the Saint John Throughway from Mount Pleasant Avenue to McAllister Drive; south of the center line of Golden Grove Road from Rothesay Avenue to Coldbrook Crescent; west of the transmission line from Golden Grove rd to Little River; Champlain Heights; and east on Old Black River Road to Brandy Brook;
- Mispec.

Communautés de la circonscription électorale no 33 – Saint John-Est

Voici la liste des cités, des villes, des villages, des réserves des Premières Nations et des communautés pour la circonscription électorale :

- la partie de la ville appelée The City of Saint John qui s'étend à l'est de Courtney Bay et du ruisseau Marsh et au sud-est de la route de transit de Saint John, de l'avenue Mount Pleasant à la promenade McAllister; au sud de la ligne médiane du chemin Golden Grove, de l'avenue Rothesay au croissant Coldbrook; à l'ouest de la ligne de transport d'électricité, du chemin Golden Grove à la rivière Little River; Champlain Heights; et à l'est du chemin Old Black River jusqu'au ruisseau Brandy;
- Mispec.



Communities in Electoral District 34 – Saint John Harbour

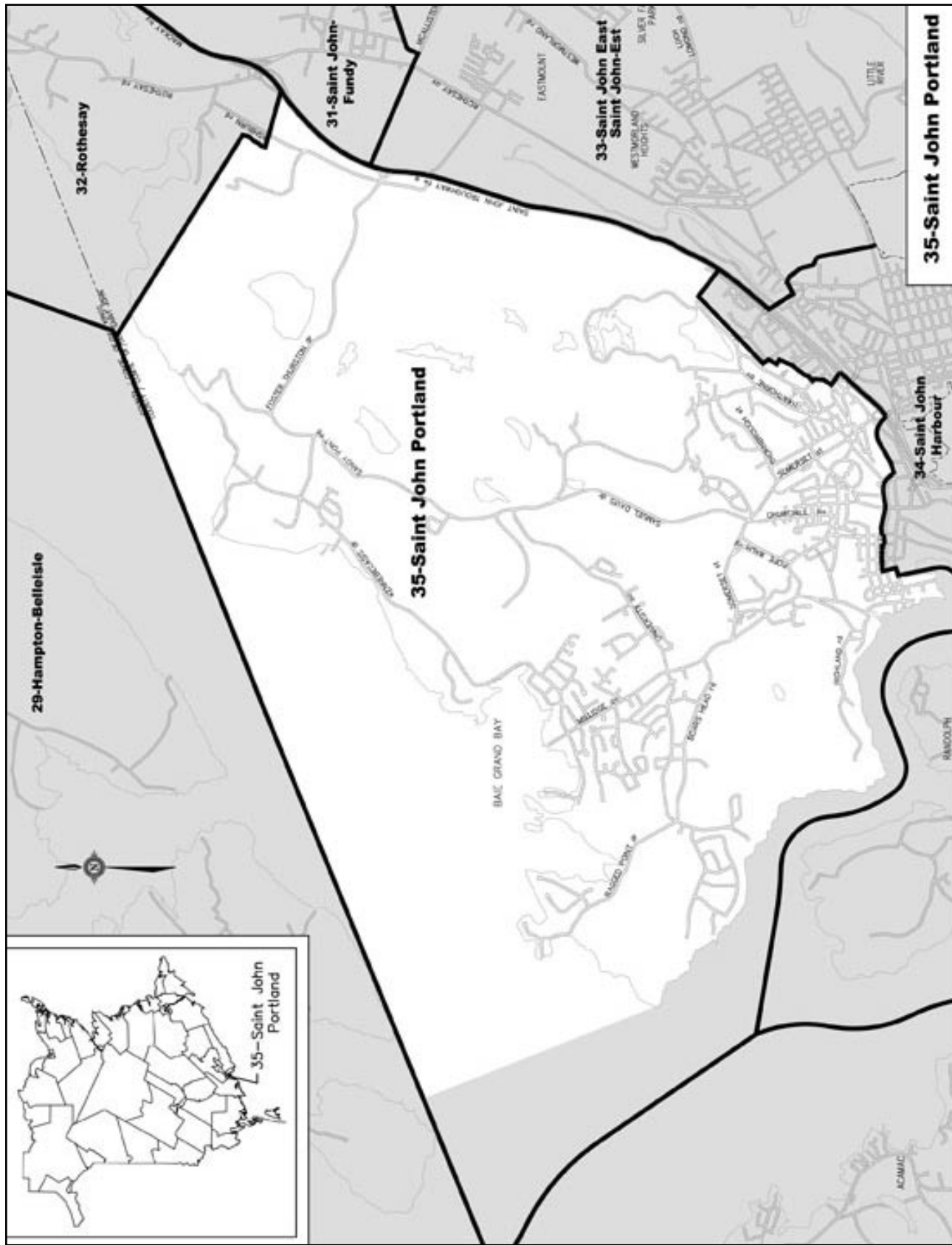
The following is a list of the cities, towns, villages, First Nation reserves, and communities for the electoral district:

- That part of the city of Saint John known as Saint John West lying east of City Line Street; that part of the city of Saint John known as Saint John Centre south of the throughway; part of the north end of Saint John east of the Reversing Falls, north to Metcalfe Street and east to the viaduct; and part of the north end of Saint John, north of the throughway between Burpee Avenue and Rockwood Court.

Communautés de la circonscription électorale no 34 – Saint John Harbour

Voici la liste des cités, des villes, des villages, des réserves des Premières Nations et des communautés pour la circonscription électorale :

- la partie de la cité de Saint John connu sous le nom de Saint John ouest qui s'étend à l'est de la rue City Line; la partie de la cité de Saint John connu sous le nom du centre de Saint John qui est au sud de l'autoroute; la partie nord de Saint John à l'est des Chûtes Réversibles, au nord de la rue Metcalf et à l'est du viaduc; et la partie nord de Saint John qui est au nord de l'autoroute entre l'avenue Burpee et et le parc Rockwood.



Communities in Electoral District 35 – Saint John Portland

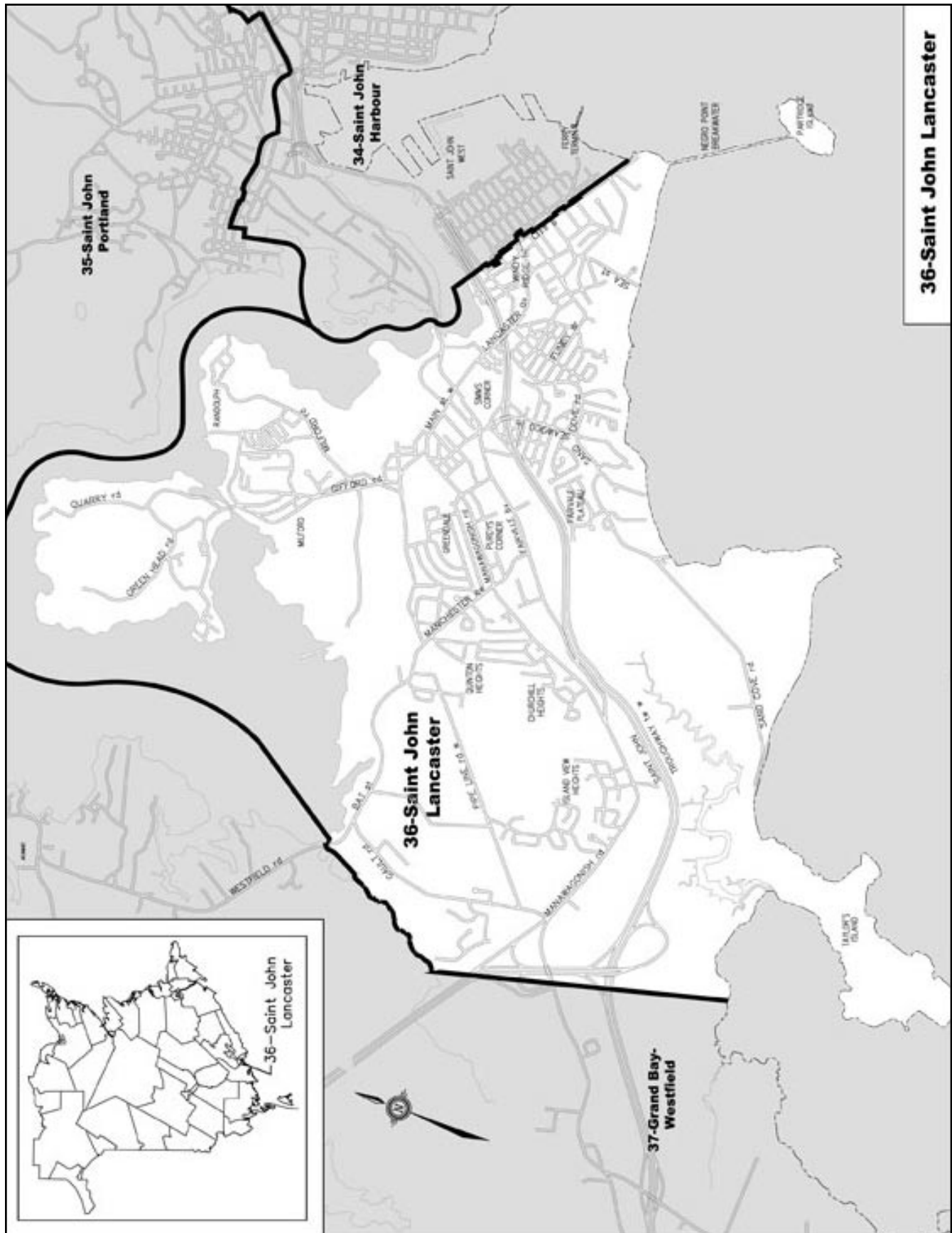
The following is a list of the cities, towns, villages, First Nation reserves, and communities for the electoral district:

- That part of the city of Saint John northeast of the Saint John throughway from the power line to Drury Cove Road; in the north by the Saint John /Kings County line; and in the south by the northern banks or shores of Marble Cove, the western limits of Cedar Street, the western limits of Albert Street, the northern limits of Metcalf Street, the northern limits of Main Street to Somerset Street, the southern limits of Burpee Avenue and the southern limits of Mount Pleasant Avenue to Rockwood Park.
- Brothers No. 18 Reserve

Communautés de la circonscription électorale no 35 – Saint John Portland

Voici la liste des cités, des villes, des villages, des réserves des Premières Nations et des communautés pour la circonscription électorale :

- la partie de la cité de Saint John qui se trouve au nord-est de la route de transit de Saint John, de la ligne de transport d'électricité au chemin Drury Cove ; au nord, près de la limite séparant les comtés de Saint John et de Kings; et au sud, près de la rive nord de Marble Cove, de la limite ouest de la rue Cedar, de la limite ouest de la rue Albert, de la limite nord de la rue Metcalf, de la limite nord de la rue Main jusqu'à la rue Somerset, de la limite sud de l'avenue Burpee et de la limite sud de l'avenue Mount Pleasant jusqu'au parc Rockwood;
- Réserve Brothers no 8.



Communities in Electoral District 36 – Saint John Lancaster

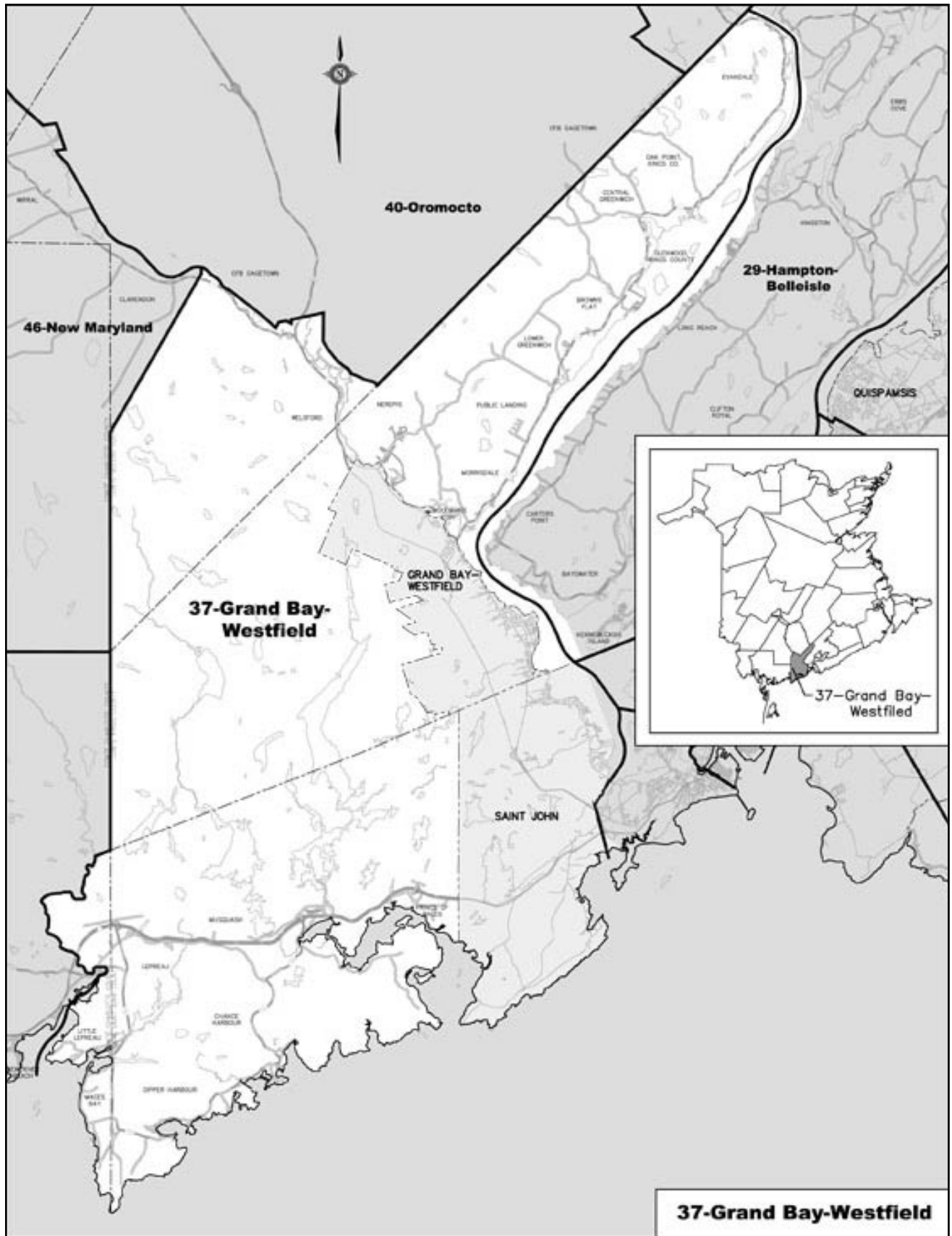
The following is a list of the cities, towns, villages, First Nation reserves, and communities for the electoral district:

- Those parts of the city of Saint John lying south of South Bay and Spruce Lake Stream and east of the intersection of Route 7 and Route 1, bounded on the east by the City Line Street and its northwesterly prolongation.

Communautés de la circonscription électorale no 36 – Saint John Lancaster

Voici la liste des cités, des villes, des villages, des réserves des Premières Nations et des communautés pour la circonscription électorale :

- la partie de la cité de Saint John qui s'étend au sud de South Bay et du ruisseau Spruce Lake et à l'est de l'intersection de la route 7 et de la route 1, limitée à l'est par le chemin City Line et son prolongement nord-ouest.



Communities in Electoral District 37 – Grand Bay-Westfield

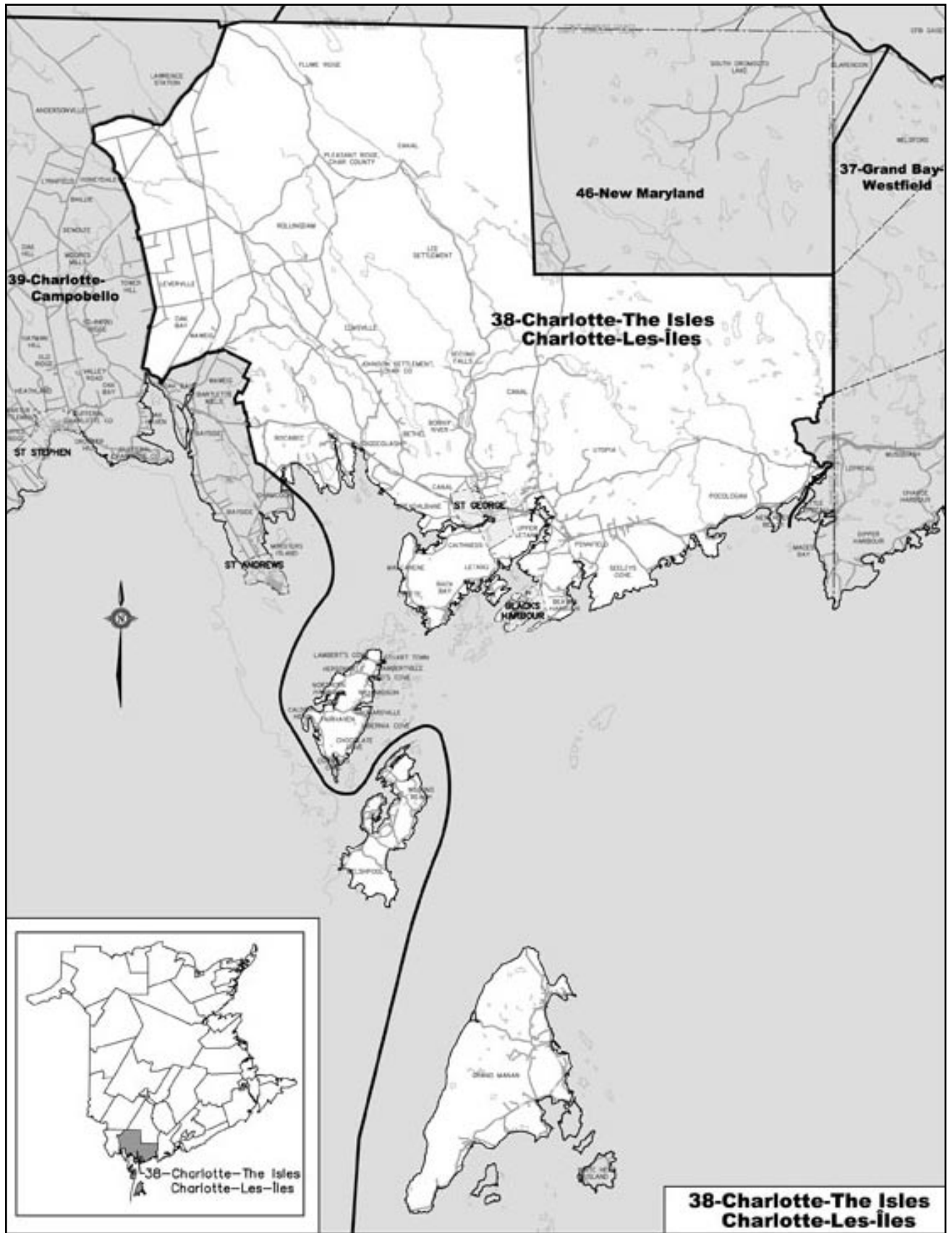
The following is a list of the cities, towns, villages, First Nation reserves, and communities for the electoral district:

- Those parts of The City of Saint John lying north of South Bay and Spruce Lake Stream and also that part of the City of Saint John lying west of the intersection of Route 7 and Route 1;
- Grand Bay-Westfield;
- Browns Flat;
- Central Greenwich;
- Chance Harbour;
- that part of the community of Clarendon south of the number 10 brook on Route 101;
- Dipper Harbour;
- Evandale;
- Glenwood, Kings County;
- Lower Greenwich;
- that part of the community of Lepreau north east of the Lepreau River;
- Little Lepreau;
- Maces Bay;
- Morrisdale;
- Musquash;
- Nerepis;
- Oak Point, Kings County;
- Prince of Wales;
- Public Landing;
- Welsford;
- Woodmans Point.

Communautés de la circonscription électorale no 37 – Grand Bay-Westfield

Voici la liste des cités, des villes, des villages, des réserves des Premières Nations et des communautés pour la circonscription électorale :

- la partie de la ville appelé The City of Saint John qui s'étend au nord de South Bay et du ruisseau Spruce Lake ainsi que la partie de la ville qui s'étend à l'ouest de l'intersection de la route 7 et de la route 1;
- Grand Bay-Westfield;
- Browns Flat;
- Central Greenwich;
- Chance Harbour;
- la partie de la communauté de Clarendon au sud du ruisseau numéro 10 sur la route 101;
- Dipper Harbour;
- Evandale;
- Glenwood, comté de Kings;
- Lower Greenwich;
- la partie de la communauté de Lepreau au nord-est de la rivière Lepreau;
- Little Lepreau;
- Maces Bay;
- Morrisdale;
- Musquash;
- Nerepis;
- Oak Point, comté de Kings;
- Prince of Wales;
- Public Landing;
- Welsford;
- Woodmans Point.



Communities in Electoral District 38 – Charlotte-The Isles

The following is a list of the cities, towns, villages, First Nation reserves, and communities for the electoral district:

- Town of St. George;
- Blacks Harbour;
- Grand Manan;
- Back Bay;
- Beaver Harbour;
- Bethel;
- that part of the community of Bocabec in the parish of Saint Patrick;
- Bonny River;
- Breadalbane;
- Caithness;
- Calders Head;
- Canal;
- Chocolate Cove;
- Cummings Cove;
- Digdeguash;
- Elmsville;
- Fairhaven;
- Flume Ridge;
- Hersonville;
- Hibernia Cove;
- Johnson Settlement, Charlotte County;

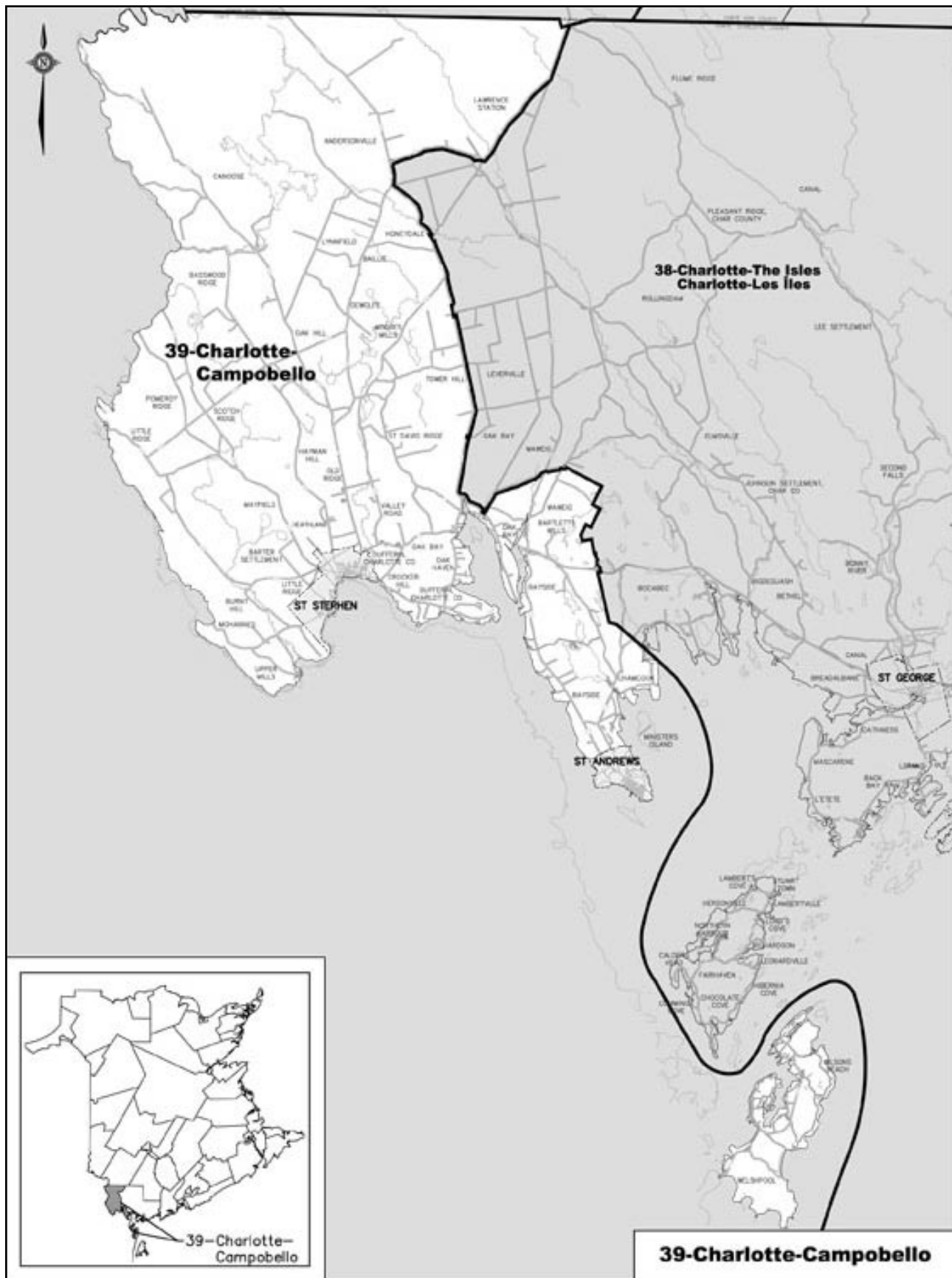
Communautés de la circonscription électorale no 38 – Charlotte-Les-Îles

Voici la liste des cités, des villes, des villages, des réserves des Premières Nations et des communautés pour la circonscription électorale :

- Town of St. George;
- Blacks Harbour;
- Grand Manan;
- Back Bay;
- Beaver Harbour;
- Bethel;
- la partie de la communauté de Bocabec dans la paroisse de Saint Patrick;
- Bonny River;
- Breadalbane;
- Caithness;
- Calders Head;
- Canal;
- Chocolate Cove;
- Cummings Cove;
- Digdeguash;
- Elmsville;
- Fairhaven;
- Flume Ridge;
- Hersonville;
- Hibernia Cove;
- Johnson Settlement, comté de Charlotte;

- Lambert's Cove;
- Lambertville;
- that part of the community of Lawrence Station east of Route 3 and Route 755;
- Lee Settlement;
- Leonardville;
- that part of the community of Lepreau lying south west of the Lepreau River;
- Letang;
- l'Etete;
- Leverville;
- Lord's Cove;
- Mascarene;
- New River Beach;
- Northern Harbour;
- that part of the community of Oak Bay northeast of Lily Hill Road;
- Pennfield;
- Pleasant Ridge, Charlotte County;
- Pocologan;
- Richardson;
- Rollingdam;
- Second Falls;
- Seeleys Cove;
- Stuart Town;
- that part of the community of Tower Hill east of Route 755;
- Upper Letang;
- Lambert's Cove;
- Lambertville;
- la partie de la communauté de Lawrence Station à l'est de la route 3 et de la route 755;
- Lee Settlement;
- Leonardville;
- la partie de la communauté de Lepreau qui s'étend au sud-ouest de la rivière Lepreau;
- Letang;
- l'Etete;
- Leverville;
- Lord's Cove;
- Mascarene;
- New River Beach;
- Northern Harbour;
- la partie de la communauté d'Oak Bay au nord-est du chemin Lily Hill;
- Pennfield;
- Pleasant Ridge, comté de Charlotte;
- Pocologan;
- Richardson;
- Rollingdam;
- Second Falls;
- Seeleys Cove;
- Stuart Town;
- la partie de la communauté de Tower Hill à l'est de la route 755;
- Upper Letang;

- that part of the community of Utopia in the parish of Pennfield;
 - that part of the community of Waweig north of and including Route 760;
 - White Head Island.
- la partie de la communauté d'Utopia dans la paroisse de Pennfield;
 - la partie de la communauté de Waweig au nord de la route 760, incluant celle-ci;
 - White Head Island.



Communities in Electoral District 39 – Charlotte-Campobello

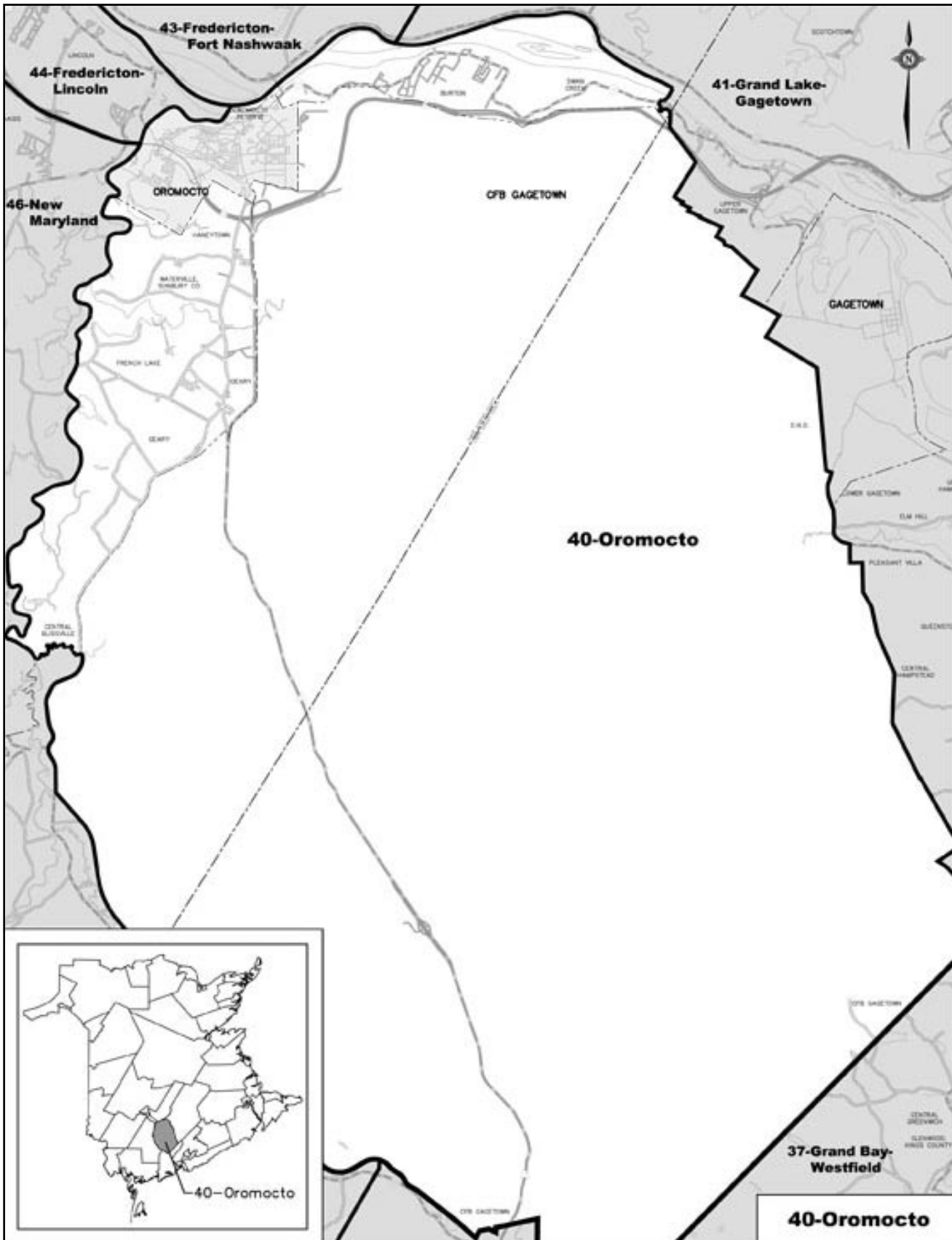
The following is a list of the cities, towns, villages, First Nation reserves, and communities for the electoral district:

- Town of Saint Andrews;
- Town of St. Stephen;
- Andersonville;
- Baillie;
- Barter Settlement;
- Bartletts Mills;
- Basswood Ridge;
- Bayside;
- that part of the community of Bocabec in the parishes of Saint Andrews and Saint Croix;
- Burnt Hill;
- Canoose;
- Chamcook;
- Crocker Hill;
- Dewolfe;
- Dufferin, Charlotte County;
- Hayman Hill;
- Heathland;
- Honeydale;
- that part of the community of Lawrence Station west of Route 3 and Route 755;
- Little Ridge;
- Lynnfield;
- Mayfield;
- Ministers Island;
- Mohannes;
- Moores Mills;
- that part of the community of Oak Bay southwest of Lily Hill Road;
- Oak Haven;
- Oak Hill;
- Old Ridge;
- Pomeroy Ridge;
- Scotch Ridge;
- St David Ridge;
- that part of the community of Tower Hill west of and including Route 755;
- Upper Mills;
- Valley Road;
- Welshpool;
- Wilsons Beach;
- that part of the community of Waweig south of Route 760.

Communautés de la circonscription électorale no 39 – Charlotte-Campobello

Voici la liste des cités, des villes, des villages, des réserves des Premières Nations et des communautés pour la circonscription électorale :

- Town of Saint Andrews;
- Town of St. Stephen;
- Andersonville;
- Baillie;
- Barter Settlement;
- Bartletts Mills;
- Basswood Ridge;
- Bayside;
- la partie de la communauté de Bocabec dans les paroisses de Saint Andrews et de Saint Croix;
- Burnt Hill;
- Canoose;
- Chamcook;
- Crocker Hill;
- Dewolfe;
- Dufferin, comté de Charlotte;
- Hayman Hill;
- Heathland;
- Honeydale;
- la partie de la communauté de Lawrence Station à l'ouest de la route 3 et de la route 755;
- Little Ridge;
- Lynnfield;
- Mayfield;
- Ministers Island;
- Mohannes;
- Moores Mills;
- la partie de la communauté d'Oak Bay au sud-ouest du chemin Lily Hill;
- Oak Haven;
- Oak Hill;
- Old Ridge;
- Pomeroy Ridge;
- Scotch Ridge;
- St David Ridge;
- la partie de la communauté de Tower Hill à l'ouest de la route 755, incluant celle-ci;
- Upper Mills;
- Valley Road;
- Welshpool;
- Wilsons Beach;
- la partie de la communauté de Waweig au sud de la route 760.



Communities in Electoral District 40 – Oromocto

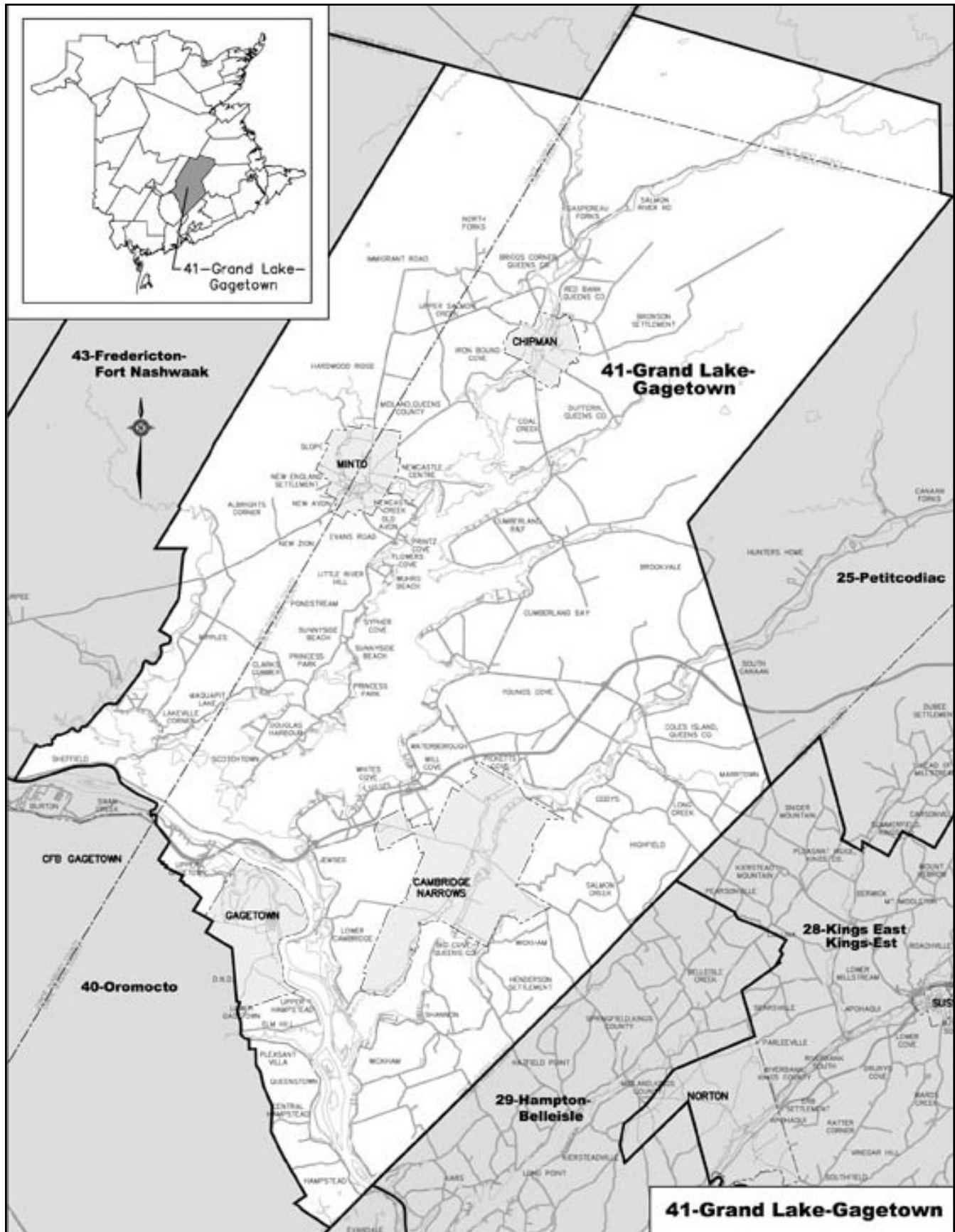
The following is a list of the cities, towns, villages, First Nation reserves, and communities for the electoral district:

- Oromocto;
- Burton;
- Oromocto No. 26 Reserve;
- that part of the community of Central Blissville north of Brisley Stream;
- CFB Gagetown;
- French Lake;
- Geary;
- Haneytown;
- Swan Creek;
- Waterville, Sunbury County.

Communautés de la circonscription électorale no 40 – Oromocto

Voici la liste des cités, des villes, des villages, des réserves des Premières Nations et des communautés pour la circonscription électorale :

- Oromocto;
- Burton;
- la réserve d'Oromocto no 26;
- la partie de la communauté de Central Blissville au nord du ruisseau Brisley;
- la BFC Gagetown;
- French Lake;
- Geary;
- Haneytown;
- Swan Creek;
- Waterville, comté de Sunbury.



Communities in Electoral District 41 – Grand Lake-Gagetown

The following is a list of the cities, towns, villages, First Nation reserves, and communities for the electoral district:

- Village of Cambridge-Narrows;
- Village of Chipman;
- Village of Gagetown;
- Village of Minto;
- Albrights Corner;
- Big Cove, Queens County;
- Briggs Corner, Queens County;
- Bronson Settlement;
- Brookvale;
- Central Hampstead;
- Clarks Corner;
- Coal Creek;
- Codys;
- Coles Island, Queens County;
- Cumberland Bay;
- Douglas Harbour;
- Dufferin, Queens County;
- Elm Hill;
- Evans Road;
- Flowers Cove;
- Gaspereau Forks;
- Hampstead;
- Hardwood Ridge;
- Henderson Settlement;
- Highfield;

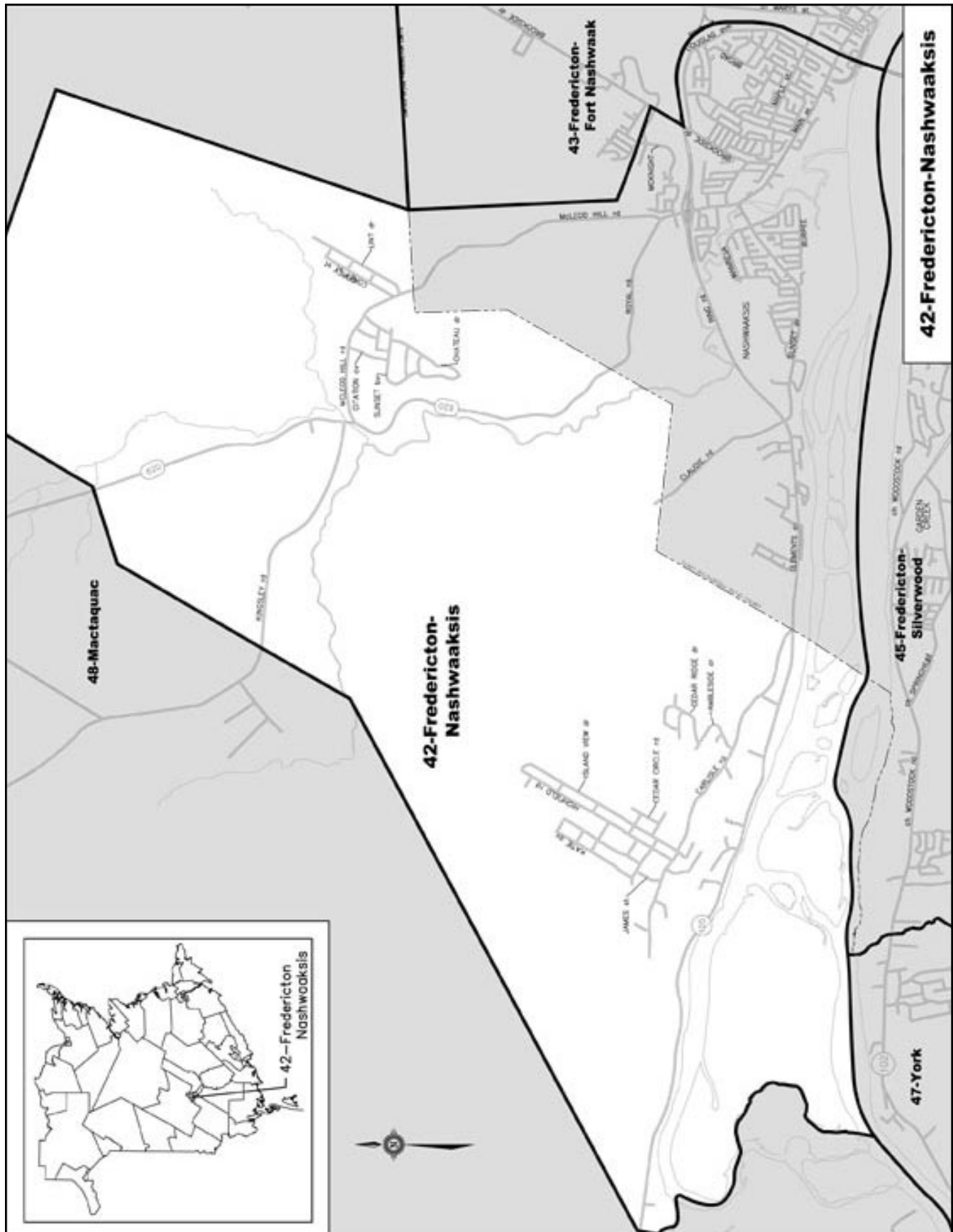
Communautés de la circonscription électorale no 41 – Grand Lake-Gagetown

Voici la liste des cités, des villes, des villages, des réserves des Premières Nations et des communautés pour la circonscription électorale :

- Village de Cambridge-Narrows;
- Village of Chipman;
- Village de Gagetown;
- Village of Minto;
- Albrights Corner;
- Big Cove, comté de Queens;
- Briggs Corner, comté de Queens;
- Bronson Settlement;
- Brookvale;
- Central Hampstead;
- Clarks Corner;
- Coal Creek;
- Codys;
- Coles Island, comté de Queens;
- Cumberland Bay;
- Douglas Harbour;
- Dufferin, comté de Queens;
- Elm Hill;
- Evans Road;
- Flowers Cove;
- Gaspereau Forks;
- Hampstead;
- Hardwood Ridge;
- Henderson Settlement;
- Highfield;

- that part of the community of Hunters Home in the parish of Johnston;
- Immigrant Road;
- Jemseg;
- Iron Bound Cove;
- Lakeville Corner;
- Little River Hill;
- Long Creek;
- Lower Cambridge;
- Lower Gagetown;
- Maquapit Lake;
- Marrtown;
- Midland,Queens County;
- Mill Cove;
- New Avon;
- New England Settlement;
- New Zion;
- Newcastle Centre;
- Newcastle Creek;
- North Forks;
- Old Avon;
- Pleasant Villa;
- Picketts Cove;
- Pondstream;
- Princess Park;
- Printz Cove;
- Queenstown;
- Red Bank, Queens County;
- Ripples;
- Salmon Creek;
- Salmon River Rd;
- la partie de la communauté de Hunters Home dans la paroisse de Johnston;
- Immigrant Road;
- Jemseg;
- Iron Bound Cove;
- Lakeville Corner;
- Little River Hill;
- Long Creek;
- Lower Cambridge;
- Lower Gagetown;
- Maquapit Lake;
- Marrtown;
- Midland, comté de Queens;
- Mill Cove;
- New Avon;
- New England Settlement;
- New Zion;
- Newcastle Centre;
- Newcastle Creek;
- North Forks;
- Old Avon;
- Pleasant Villa;
- Picketts Cove;
- Pondstream;
- Princess Park;
- Printz Cove;
- Queenstown;
- Red Bank, comté de Queens;
- Ripples;
- Salmon Creek;
- Salmon River Rd;

- Scotchtown;
 - Shannon;
 - Sheffield;
 - Slope;
 - that part of the community of South Canaan in the parish of Johnston;
 - Sunnyside Beach;
 - Sypher Cove;
 - Upper Gagetown;
 - Upper Hampstead;
 - Upper Salmon Creek;
 - Waterborough;
 - Whites Cove;
 - Wickham;
 - Wuhrs Beach;
 - Youngs Cove.
- Scotchtown;
 - Shannon;
 - Sheffield;
 - Slope;
 - la partie de la communauté de South Canaan dans la paroisse de Johnston;
 - Sunnyside Beach;
 - Sypher Cove;
 - Upper Gagetown;
 - Upper Hampstead;
 - Upper Salmon Creek;
 - Waterborough;
 - Whites Cove;
 - Wickham;
 - Wuhrs Beach;
 - Youngs Cove.



Communities in Electoral District 42 – Fredericton-Nashwaaksis

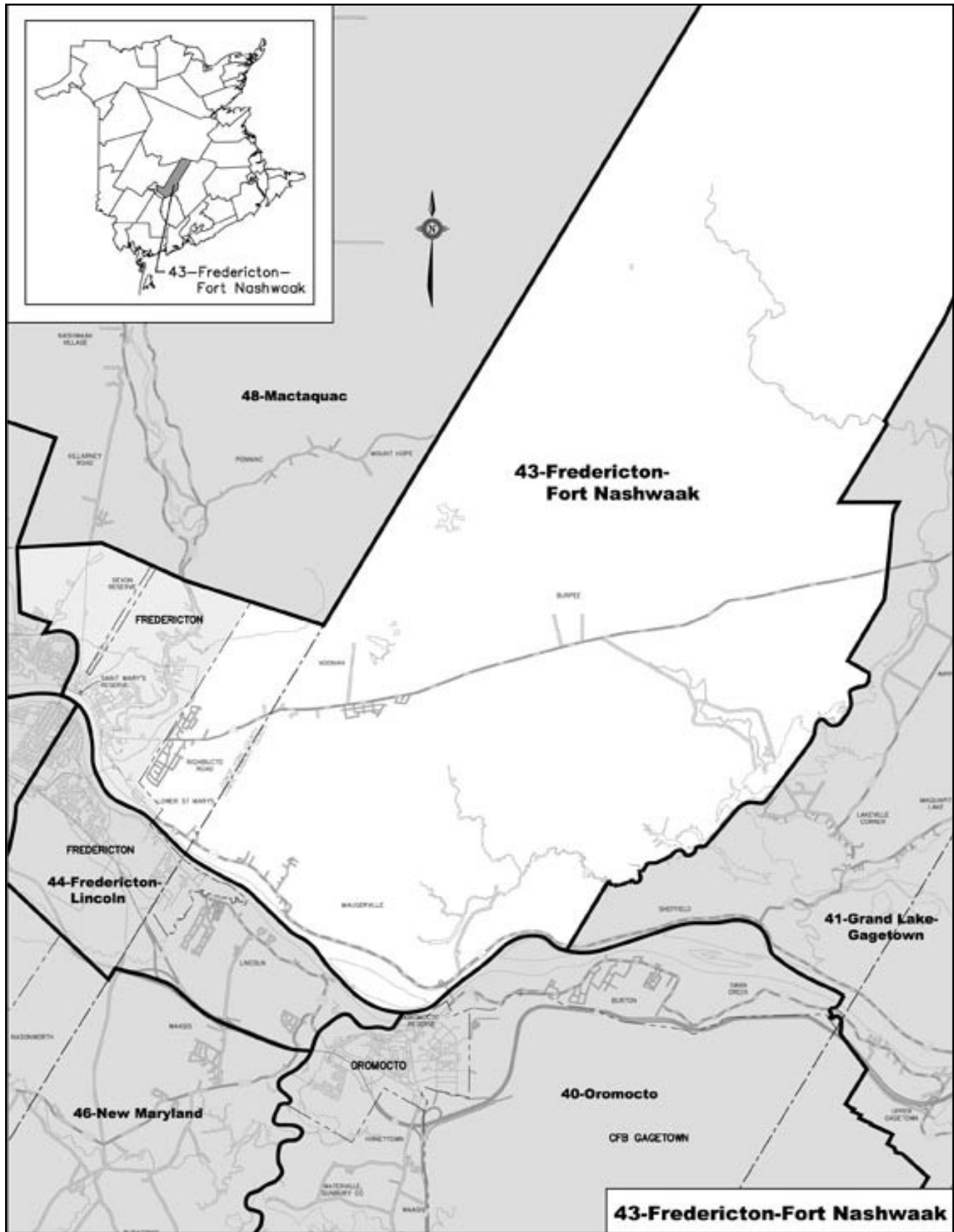
The following is a list of the cities, towns, villages, First Nation reserves, and communities for the electoral district:

- That part of the city of Fredericton formerly called Nashwaaksis lying west of the Westmorland Street Bridge and south of the Ring Road; and also that part west of Brookside Mall, south of the transmission line including those parts of McLeod Hill Road and Royal Road lying in the city;
- Estey's Bridge;
- Douglas;
- McLeod Hill.

Communautés de la circonscription électorale no 42 – Fredericton-Nashwaaksis

Voici la liste des cités, des villes, des villages, des réserves des Premières Nations et des communautés pour la circonscription électorale :

- la partie de la ville appelée The City of Fredericton anciennement connue sous le nom de Nashwaaksis qui s'étend à l'ouest du pont de la rue Westmorland et au sud de la voie de ceinture; ainsi que la partie à l'ouest du Brookside Mall, au sud de la ligne de transport d'électricité, y compris le chemin McLeod Hill et le chemin Royal qui s'étendent dans les limites de la cité;
- Estey's Bridge;
- Douglas;
- McLeod Hill.



Communities in Electoral District 43 – Fredericton-Fort Nashwaak

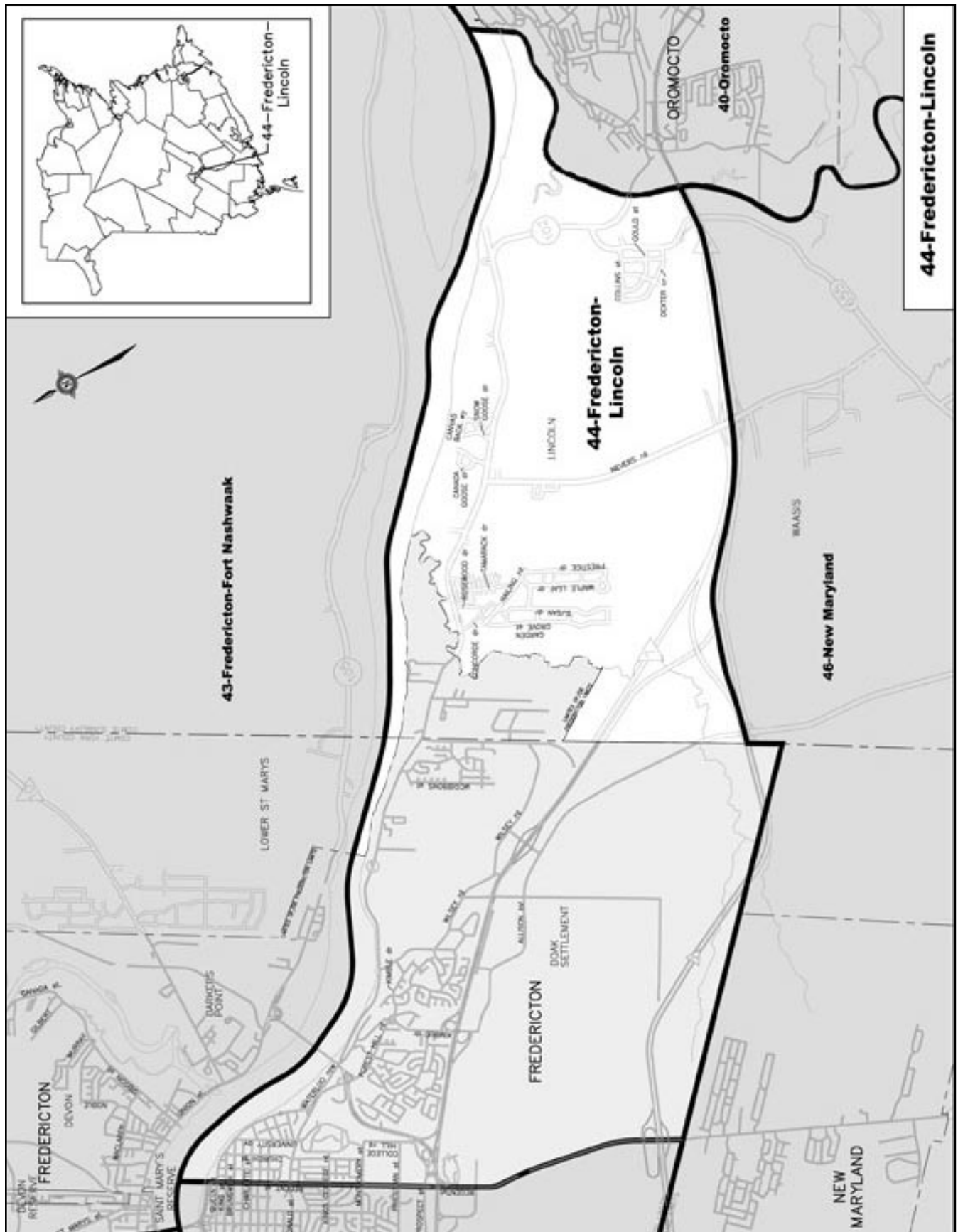
The following is a list of the cities, towns, villages, First Nation reserves, and communities for the electoral district:

- That part of the city of Fredericton lying east of the Westmorland Street bridge and northeast of the Ring rd and NB Power transmission line #1126, being portions of Fredericton formerly called Devon, Marysville and Barkers Point and part of Nashwaaksis;
- Devon No. 30 Reserve;
- Saint Mary's No. 24 Reserve;
- Burpee;
- Lower Saint Marys;
- Maugerville;
- Noonan;
- Richibucto Road.

Communautés de la circonscription électorale no 43 – Fredericton-Fort Nashwaak

Voici la liste des cités, des villes, des villages, des réserves des Premières Nations et des communautés pour la circonscription électorale :

- la partie de la ville appelée The City of Fredericton qui s'étend à l'est du pont de la rue Westmorland et au nord-est de la voie de ceinture et de la ligne de transport no 1126 d'Énergie NB, englobant des parties de Fredericton anciennement connues sous les noms de Devon, de Marysville et de Barkers Point, ainsi qu'une partie de Nashwaaksis;
- la réserve Devon no 30;
- la réserve Saint Mary's no 24;
- Burpee;
- Lower Saint Marys;
- Maugerville;
- Noonan;
- Richibucto Road.



Communities in Electoral District 44 – Fredericton-Lincoln

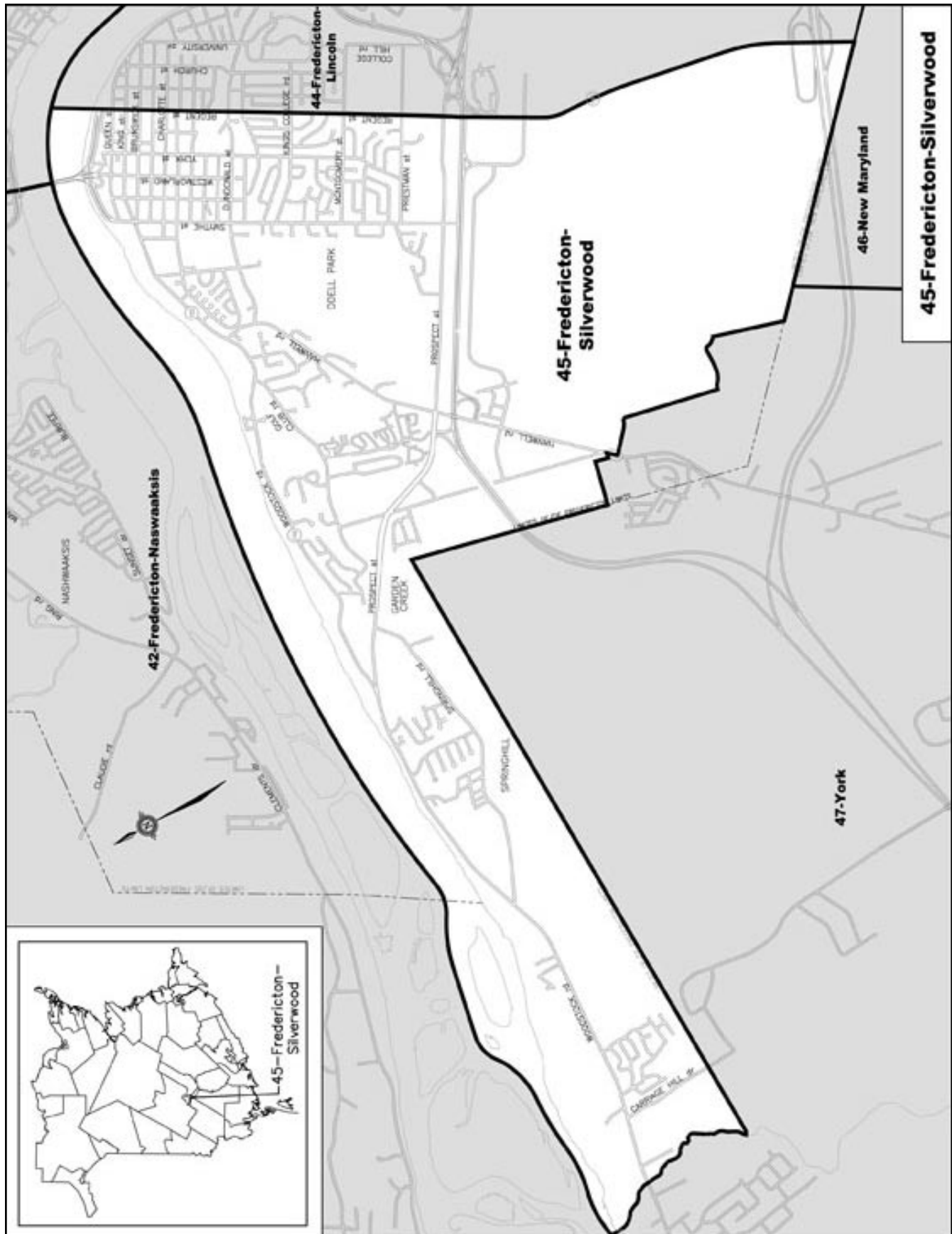
The following is a list of the cities, towns, villages, First Nation reserves, and communities for the electoral district:

- That part of the city of Fredericton lying east of the center line of Regent Street;
- Lincoln.

Communautés de la circonscription électorale no 44 – Fredericton-Lincoln

Voici la liste des cités, des villes, des villages, des réserves des Premières Nations et des communautés pour la circonscription électorale :

- la partie de la ville appelée The City of Fredericton qui s'étend à l'est de la ligne médiane de la rue Regent;
- Lincoln.



Communities in Electoral District 45 – Fredericton-Silverwood

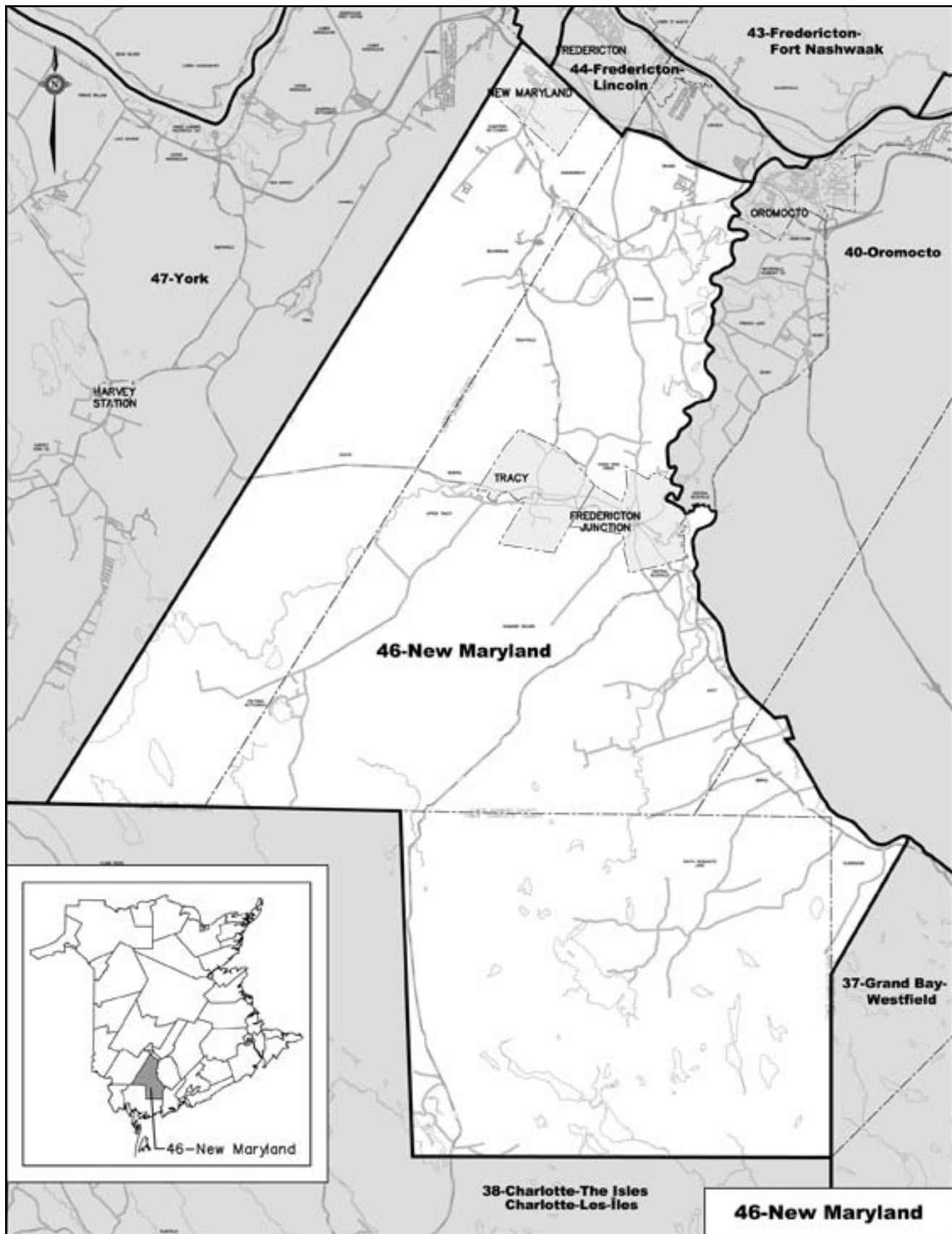
The following is a list of the cities, towns, villages, First Nation reserves, and communities for the electoral district:

- That part of the city of Fredericton lying west of the center line of Regent Street except for that part lying south of the intersection of Hanwell Road and Serenity Lane.

Communautés de la circonscription électorale no 45 – Fredericton-Silverwood

Voici la liste des cités, des villes, des villages, des réserves des Premières Nations et des communautés pour la circonscription électorale :

- la partie de la ville appelée The City of Fredericton qui s'étend à l'ouest de la ligne médiane de la rue Regent, sauf la partie qui s'étend au sud de l'intersection du chemin Hanwell et de l'allée Serenity.



Communities in Electoral District 46 – New Maryland

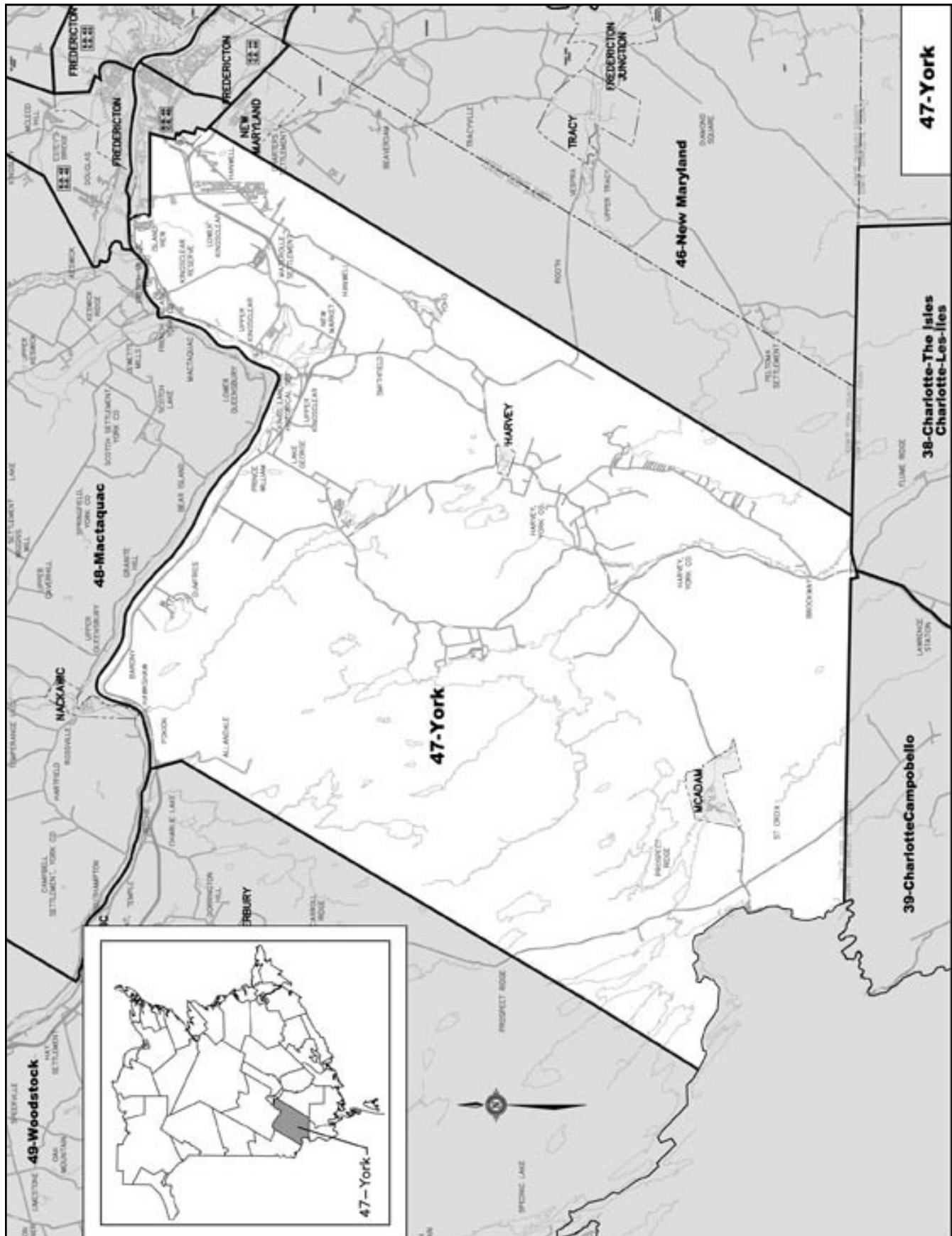
The following is a list of the cities, towns, villages, First Nation reserves, and communities for the electoral district:

- Village of Fredericton Junction;
- New Maryland;
- Village of Tracy;
- Beaverdam;
- Charters Settlement;
- that part of the community of Clarendon north of the Number 10 Brook on Route 101;
- that part of the community of Central Blissville south of Brisley Stream;
- Diamond Square;
- Hoyt;
- Nasonworth;
- Peltoma Settlement;
- Rooth;
- Rusagonis;
- South Oromocto Lake;
- that part of the community of Utopia in the parish of Clarendon in Charlotte County;
- Three Tree Creek;
- Tracyville;
- Upper Tracy;
- Vespra;
- Waasis
- Wirral.

Communautés de la circonscription électorale no 46 – New Maryland

Voici la liste des cités, des villes, des villages, des réserves des Premières Nations et des communautés pour la circonscription électorale :

- Village of Fredericton Junction;
- New Maryland;
- Village of Tracy;
- Beaverdam;
- Charters Settlement;
- la partie de la communauté de Clarendon au nord du ruisseau numéro 10 sur la route 101;
- la partie de la communauté de Central Blissville au sud du ruisseau Brisley;
- Diamond Square;
- Hoyt;
- Nasonworth;
- Peltoma Settlement;
- Rooth;
- Rusagonis;
- South Oromocto Lake;
- la partie de la communauté d'Utopia dans la paroisse de Clarendon dans le comté de Charlotte;
- Three Tree Creek;
- Tracyville;
- Upper Tracy;
- Vespra;
- Waasis
- Wirral.



Communities in Electoral District 47 – York

The following is a list of the cities, towns, villages, First Nation reserves, and communities for the electoral district:

- That part of the city of Fredericton lying south of the intersection of Hanwell Road and Serenity Lane;
- Village of Harvey;
- Village of McAdam;
- Kingsclear No.6 Reserve;
- Allandale;
- Barony;
- Brockway;
- Dumfries;
- French Village, York County;
- Hanwell;
- Harvey, York County;
- Hawkshaw;
- Island View;
- Kings Landing Historical Set;
- Lake George;
- Lower Kingsclear;
- Mazerolle Settlement;
- New Market;
- Pokiok;
- Prince William;
- that part of the community of Prospect Ridge in York County
- Smithfield;
- St Croix;
- Upper Kingsclear;
- Yoho.

Communautés de la circonscription électorale no 47 – York

Voici la liste des cités, des villes, des villages, des réserves des Premières Nations et des communautés pour la circonscription électorale :

- la partie de la ville appelée The City of Fredericton qui s'étend au sud de l'intersection du chemin Hanwell et de l'allée Serenity;
- Village de Harvey;
- Village de McAdam;
- la réserve Kingsclear no 6;
- Allandale;
- Barony;
- Brockway;
- Dumfries;
- French Village, comté de York;
- Hanwell;
- Harvey, comté de York;
- Hawkshaw;
- Island View;
- le Village historique de Kings Landing;
- Lake George;
- Lower Kingsclear;
- Mazerolle Settlement;
- New Market;
- Pokiok;
- Prince William;
- la partie de la communauté de Prospect Ridge dans le comté de York;
- Smithfield;
- St. Croix;
- Upper Kingsclear;
- Yoho.

Communities in Electoral District 48 – Mactaquac

The following is a list of the cities, towns, villages, First Nation reserves, and communities for the electoral district:

- Nackawic;
- Millville;
- Village of Stanley;
- Bear Island;
- Birdton;
- Brewers Mills;
- that part of the community of Bull Lake in York County;
- Burtts Corner;
- Campbell Settlement, York County;
- Cardigan;
- Central Hainesville;
- Central Waterville;
- Clarkville;
- Cross Creek;
- Crow Hill;
- Currieburg;
- that part of the community of Deersdale in York County;
- Durham Bridge;
- English Settlement;
- Fredericksburg;
- Giants Glen;
- Granite Hill;
- Green Hill;
- Greenhill Lake;

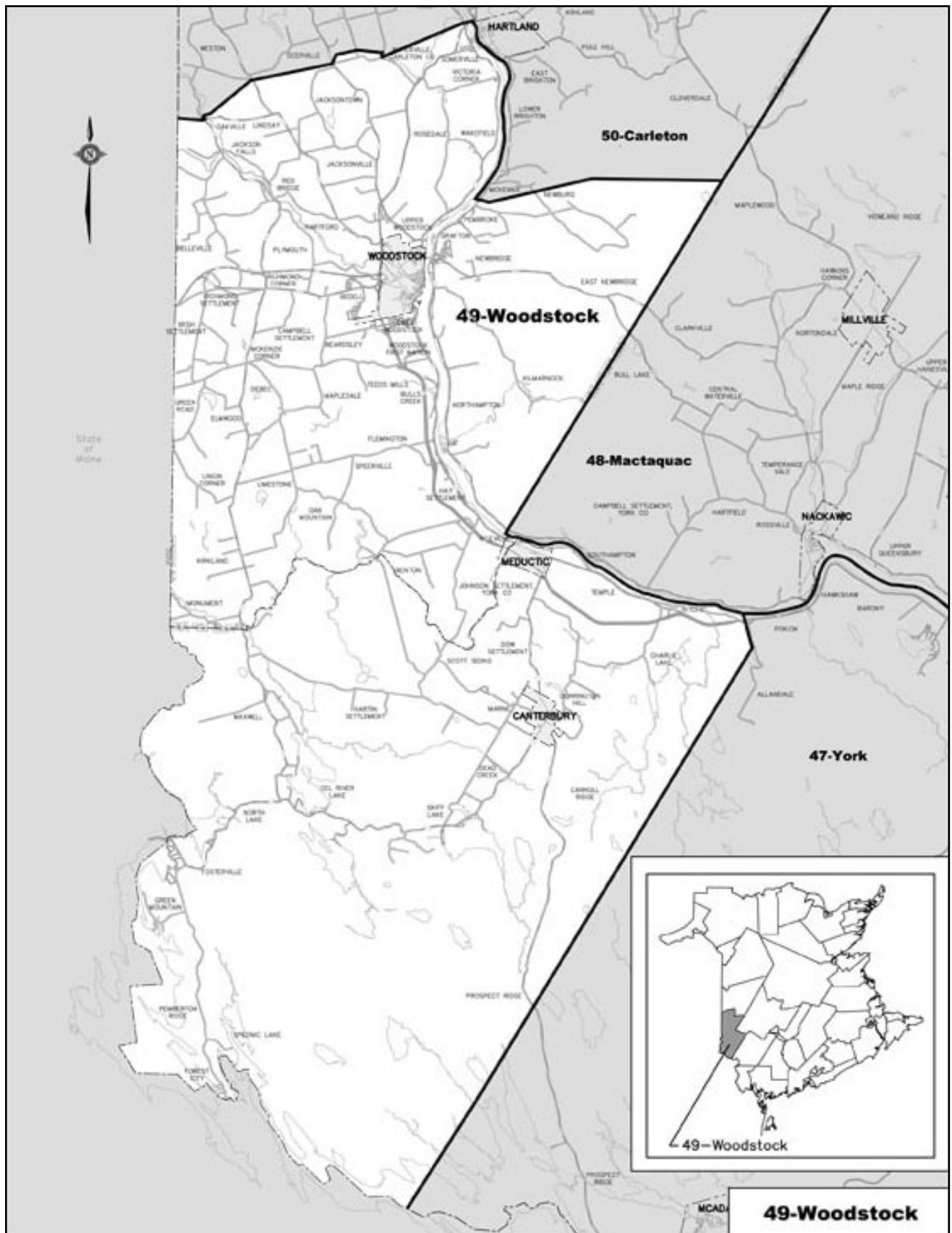
Communautés de la circonscription électorale no 48 – Mactaquac

Voici la liste des cités, des villes, des villages, des réserves des Premières Nations et des communautés pour la circonscription électorale :

- Nackawic;
- Millville;
- Village de Stanley;
- Bear Island;
- Birdton;
- Brewers Mills;
- la partie de la communauté de Bull Lake dans le comté de York;
- Burtts Corner;
- Campbell Settlement, comté de York;
- Cardigan;
- Central Hainesville;
- Central Waterville;
- Clarkville;
- Cross Creek;
- Crow Hill;
- Currieburg;
- la partie de la communauté de Deersdale dans le comté de York;
- Durham Bridge;
- English Settlement;
- Fredericksburg;
- Giants Glen;
- Granite Hill;
- Green Hill;
- Greenhill Lake;

- Hamtown Corner;
 - Hartfield;
 - Hawkins Corner;
 - Howland Ridge;
 - Jewetts Mills;
 - Keswick;
 - Keswick Ridge;
 - Killarney Road;
 - Kingsley;
 - Limekiln;
 - Lower Hainesville;
 - Lower Queensbury;
 - Lower Woodland;
 - MacLaggan Bridge;
 - Mactaquac;
 - Maple Grove;
 - Maple Ridge;
 - Maplewood;
 - Middle Hainesville;
 - Mount Hope;
 - Napadogan;
 - Nashwaak Bridge;
 - Nashwaak Village;
 - North Tay;
 - Nortondale;
 - Penniac;
 - Red Rock;
 - Rossville;
 - Royal Road;
 - Scotch Lake;
 - Scotch Settlement, York County;
- Hamtown Corner;
 - Hartfield;
 - Hawkins Corner;
 - Howland Ridge;
 - Jewetts Mills;
 - Keswick;
 - Keswick Ridge;
 - Killarney Road;
 - Kingsley;
 - Limekiln;
 - Lower Hainesville;
 - Lower Queensbury;
 - Lower Woodland;
 - MacLaggan Bridge;
 - Mactaquac;
 - Maple Grove;
 - Maple Ridge;
 - Maplewood;
 - Middle Hainesville;
 - Mount Hope;
 - Napadogan;
 - Nashwaak Bridge;
 - Nashwaak Village;
 - North Tay;
 - Nortondale;
 - Penniac;
 - Red Rock;
 - Rossville;
 - Royal Road;
 - Scotch Lake;
 - Scotch Settlement, comté de York;

- Southampton;
 - Springfield, York County;
 - Staples Settlement;
 - Tay Creek;
 - Tay Falls;
 - Taymouth;
 - Temperance Vale;
 - Upper Queensbury;
 - Upper Caverhill;
 - Upper Hainesville;
 - Upper Keswick;
 - Ward Settlement;
 - Wiggins Mill;
 - Williamsburg;
 - Woodlands;
 - Zealand;
 - Zionville.
- Southampton;
 - Springfield, comté de York;
 - Staples Settlement;
 - Tay Creek;
 - Tay Falls;
 - Taymouth;
 - Temperance Vale;
 - Upper Queensbury;
 - Upper Caverhill;
 - Upper Hainesville;
 - Upper Keswick;
 - Ward Settlement;
 - Wiggins Mill;
 - Williamsburg;
 - Woodlands;
 - Zealand;
 - Zionville.



Communities in Electoral District 49 – Woodstock

The following is a list of the cities, towns, villages, First Nation reserves, and communities for the electoral district:

- Village of Canterbury;
- Meductic;
- Woodstock;
- Woodstock No. 23 Reserve
- Beardsley;
- Bedell;
- Belleville;
- Benton;
- that part of the community of Bull Lake in Carleton County;
- Bulls Creek;
- Campbell Settlement;
- Carroll Ridge;
- Charlie Lake;
- Dead Creek;
- Debec;
- Dorrington Hill;
- Dow Settlement;
- East Newbridge;
- Eel River Lake;
- Elmwood;
- Flemington;
- Forest City;
- Fosterville;
- Grafton;
- Green Mountain;

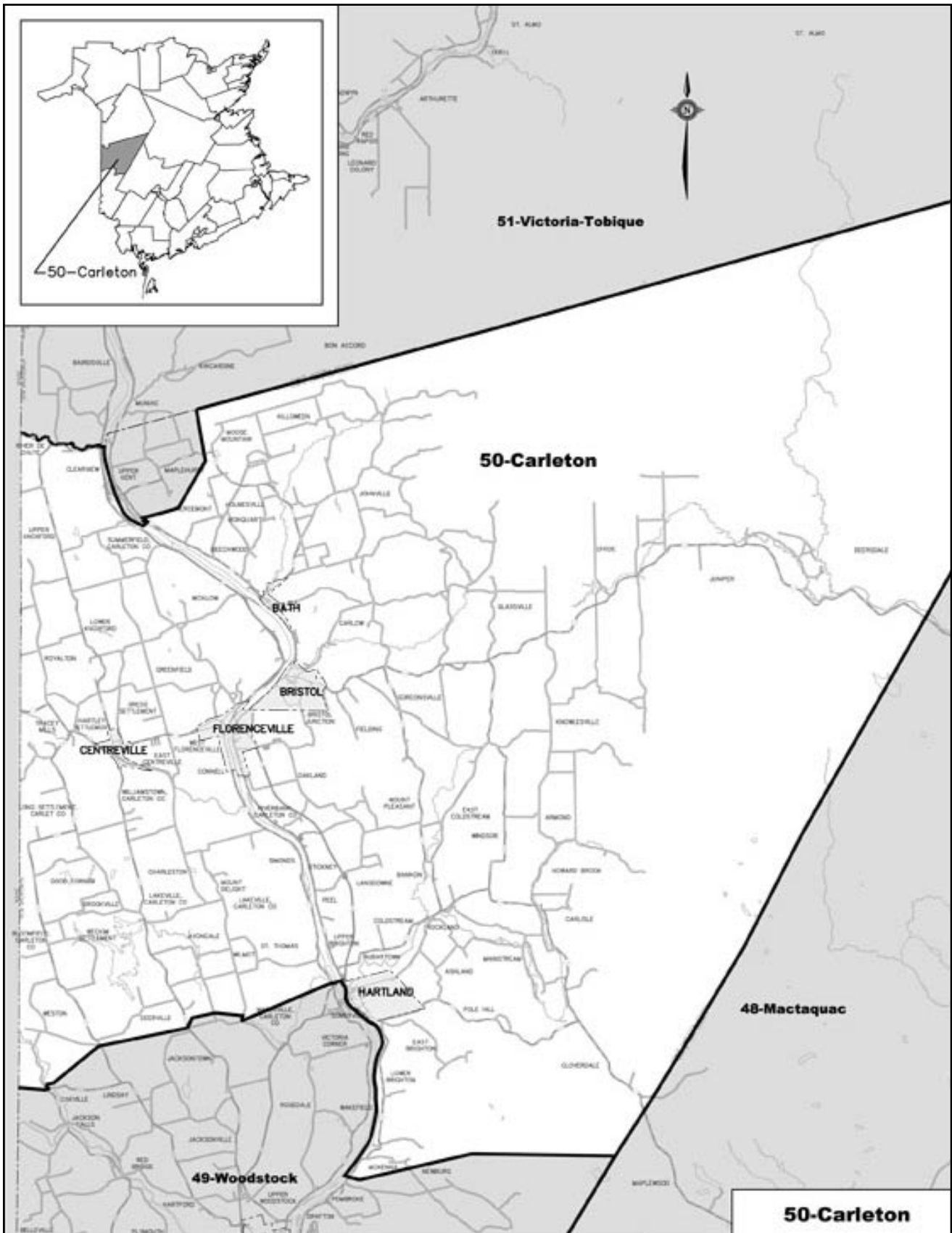
Communautés de la circonscription électorale no 49 – Woodstock

Voici la liste des cités, des villes, des villages, des réserves des Premières Nations et des communautés pour la circonscription électorale :

- Village de Canterbury;
- Meductic;
- Woodstock;
- la réserve de Woodstock no 23
- Beardsley;
- Bedell;
- Belleville;
- Benton;
- la partie de la communauté de Bull Lake dans le comté de Carleton;
- Bulls Creek;
- Campbell Settlement;
- Carroll Ridge;
- Charlie Lake;
- Dead Creek;
- Debec;
- Dorrington Hill;
- Dow Settlement;
- East Newbridge;
- Eel River Lake;
- Elmwood;
- Flemington;
- Forest City;
- Fosterville;
- Grafton;
- Green Mountain;

- Green Road;
- Hartford;
- Hartin Settlement;
- Hay Settlement;
- Irish Settlement;
- Jackson Falls;
- Jacksontown;
- Jacksonville;
- Johnston Sett. York County;
- Kilmarnock;
- Kirkland;
- Limestone;
- Lindsay;
- Lower Woodstock;
- Mapledale;
- Marne;
- Maxwell;
- McKenzie Corner;
- Monument;
- Newbridge;
- Newburg;
- North Lake;
- Northampton;
- Oak Mountain;
- Oakville;
- Pemberton Ridge;
- that part of the community of Pembroke in the parish of Northampton;
- Plymouth;
- that part of the community of Prospect Ridge in Carleton County;
- Red Bridge;
- Green Road;
- Hartford;
- Hartin Settlement;
- Hay Settlement;
- Irish Settlement;
- Jackson Falls;
- Jacksontown;
- Jacksonville;
- Johnston Settlement, comté de York;
- Kilmarnock;
- Kirkland;
- Limestone;
- Lindsay;
- Lower Woodstock;
- Mapledale;
- Marne;
- Maxwell;
- McKenzie Corner;
- Monument;
- Newbridge;
- Newburg;
- North Lake;
- Northampton;
- Oak Mountain;
- Oakville;
- Pemberton Ridge;
- la partie de la communauté de Pembroke dans la paroisse de Northampton;
- Plymouth;
- la partie de la communauté de Prospect Ridge dans le comté de Carleton;
- Red Bridge;

- Riceville;
 - Richmond Corner;
 - Richmond Settlement;
 - Ritchie;
 - Rosedale;
 - Scott Siding;
 - Skiff Lake;
 - Somerville;
 - Spednic Lake;
 - Speerville;
 - Teeds Mills;
 - Temple;
 - Union Corner;
 - Upper Woodstock;
 - Victoria Corner;
 - Wakefield;
 - Waterville, Carleton County.
- Riceville;
 - Richmond Corner;
 - Richmond Settlement;
 - Ritchie;
 - Rosedale;
 - Scott Siding;
 - Skiff Lake;
 - Somerville;
 - Spednic Lake;
 - Speerville;
 - Teeds Mills;
 - Temple;
 - Union Corner;
 - Upper Woodstock;
 - Victoria Corner;
 - Wakefield;
 - Waterville, comté de Carleton.



Communities in Electoral District 50 – Carleton

The following is a list of the cities, towns, villages, First Nation reserves, and communities for the electoral district:

- Town of Hartland;
- Village of Bath;
- Bristol;
- Village of Centreville;
- Florenceville;
- Armond;
- Ashland;
- Avondale;
- Bannon;
- Beckim Settlement;
- Beechwood;
- Bloomfield, Carleton County;
- Bristol Junction;
- Brookville;
- Bubartown;
- Carlisle;
- Carlow;
- Charleston;
- Clearview;
- Cloverdale;
- Coldstream;
- Connell;
- that part of the community of Deersdale in Carleton County;
- Deerville;
- Divide;

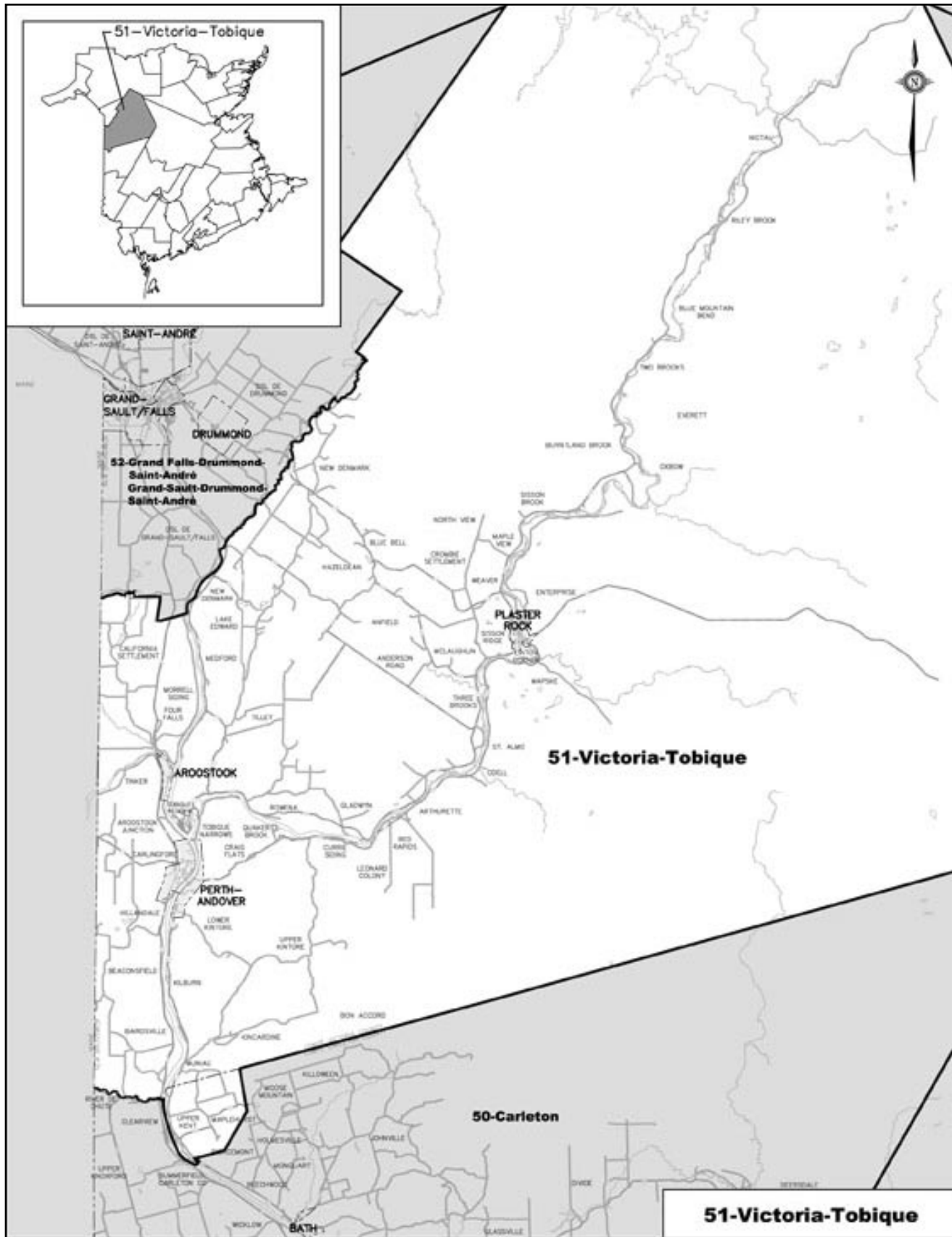
Communautés de la circonscription électorale no 50 – Carleton

Voici la liste des cités, des villes, des villages, des réserves des Premières Nations et des communautés pour la circonscription électorale :

- Town of Hartland;
- Village of Bath;
- Bristol;
- Village of Centreville;
- Florenceville;
- Armond;
- Ashland;
- Avondale;
- Bannon;
- Beckim Settlement;
- Beechwood;
- Bloomfield, comté de Carleton;
- Bristol Junction;
- Brookville;
- Bubartown;
- Carlisle;
- Carlow;
- Charleston;
- Clearview;
- Cloverdale;
- Coldstream;
- Connell;
- la partie de la communauté de Deersdale dans le comté de Carleton;
- Deerville;
- Divide;

- East Brighton;
 - East Centreville;
 - East Coldstream;
 - Fielding;
 - Glassville;
 - Good Corner;
 - Gordonsville;
 - Greenfield;
 - Gregg Settlement;
 - Hartley Settlement;
 - Holmesville;
 - Howard Brook;
 - Johnville;
 - Juniper;
 - Killoween;
 - Knowlesville;
 - Lakeville, Carleton County;
 - Lansdowne;
 - Long Settlement, Carleton County;
 - Lower Brighton;
 - Lower Knoxford;
 - Mainstream;
 - McKenna;
 - Monquart;
 - Moose Mountain;
 - Mount Delight;
 - Mount Pleasant;
 - Oakland;
 - Peel;
 - that part of the community of Pembroke in the parish of Brighton;
- East Brighton;
 - East Centreville;
 - East Coldstream;
 - Fielding;
 - Glassville;
 - Good Corner;
 - Gordonsville;
 - Greenfield;
 - Gregg Settlement;
 - Hartley Settlement;
 - Holmesville;
 - Howard Brook;
 - Johnville;
 - Juniper;
 - Killoween;
 - Knowlesville;
 - Lakeville, comté de Carleton;
 - Lansdowne;
 - Long Settlement, comté de Carleton;
 - Lower Brighton;
 - Lower Knoxford;
 - Mainstream;
 - McKenna;
 - Monquart;
 - Moose Mountain;
 - Mount Delight;
 - Mount Pleasant;
 - Oakland;
 - Peel;
 - la partie de la communauté de Pembroke dans la paroisse de Brighton;

- Piercemont;
 - Pole Hill;
 - that part of River De Chute in Carleton County;
 - Riverbank, Carleton County;
 - Rockland;
 - Royalton;
 - Simonds;
 - St. Thomas;
 - Stickney;
 - Summerfield, Carleton County;
 - Tracey Mills;
 - Upper Brighton;
 - Upper Knoxford;
 - West Florenceville;
 - Weston;
 - Wicklow;
 - Williamstown, Carleton County;
 - Wilmot;
 - Windsor.
- Piercemont;
 - Pole Hill;
 - la partie de River de Chute dans le comté de Carleton;
 - Riverbank, comté de Carleton;
 - Rockland;
 - Royalton;
 - Simonds;
 - St. Thomas;
 - Stickney;
 - Summerfield, comté de Carleton;
 - Tracey Mills;
 - Upper Brighton;
 - Upper Knoxford;
 - West Florenceville;
 - Weston;
 - Wicklow;
 - Williamstown, comté de Carleton;
 - Wilmot;
 - Windsor.



Communities in Electoral District 51 – Victoria-Tobique

The following is a list of the cities, towns, villages, First Nation reserves, and communities for the electoral district:

- Village of Aroostook;
- Village of Perth-Andover;
- Plaster Rock;
- Tobique No.20 Reserve;
- that part of the community of DSL de Drummond east of the Salmon River;
- Anderson Road;
- Anfield;
- Aroostook Junction;
- Arthurette;
- Bairdsville;
- Beaconsfield
- Blue Bell;
- Blue Mountain Bend;
- Bon Accord;
- Burntland Brook;
- California Settlement;
- Carlingford;
- Craig Flats;
- Crombie Settlement;
- Currie Siding;
- Enterprise;
- Everett;
- Four Falls;
- Gladwyn;
- Hazeldean;

Communautés de la circonscription électorale no 51 – Victoria-Tobique

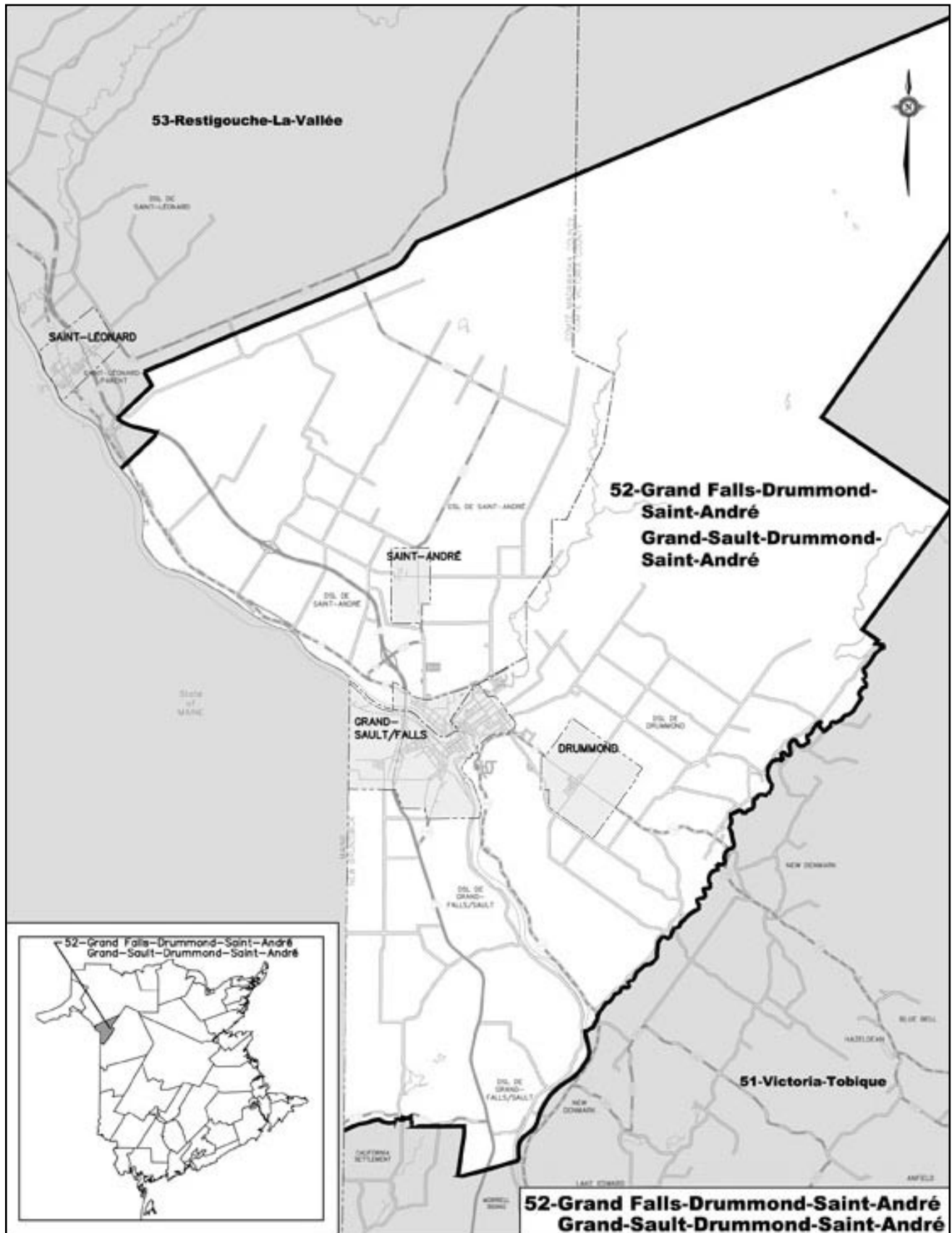
Voici la liste des cités, des villes, des villages, des réserves des Premières Nations et des communautés pour la circonscription électorale :

- Village of Aroostook;
- Village of Perth-Andover;
- Plaster Rock;
- la réserve Tobique no 20;
- la partie du DSL de Drummond à l'est de la rivière Salmon;
- Anderson Road;
- Anfield;
- Aroostook Junction;
- Arthurette;
- Bairdsville;
- Beaconsfield;
- Blue Bell;
- Blue Mountain Bend;
- Bon Accord;
- Burntland Brook;
- California Settlement;
- Carlingford;
- Craig Flats;
- Crombie Settlement;
- Currie Siding;
- Enterprise;
- Everett;
- Four Falls;
- Gladwyn;
- Hazeldean;

- Hillandale;
 - Kilburn;
 - Kincardine;
 - Lake Edward;
 - Leonard Colony;
 - Linton Corner;
 - Lower Kintore;
 - Maple View;
 - Maplehurst;
 - McLaughlin;
 - Medford;
 - Morrell Siding;
 - Muniac;
 - that part of the community of New Denmark east of the Salmon River;
 - Nictau;
 - North View;
 - Odell;
 - Oxbow;
 - Quaker Brook;
 - Red Rapids;
 - Riley Brook;
 - that part of River De Chute in Victoria County;
 - Rowena;
 - Sisson Brook;
 - Sisson Ridge;
 - St. Almo;
 - Three Brooks;
 - Tilley;
 - Tinker;
 - Tobique Narrows;
- Hillandale;
 - Kilburn;
 - Kincardine;
 - Lake Edward;
 - Leonard Colony;
 - Linton Corner;
 - Lower Kintore;
 - Maple View;
 - Maplehurst;
 - McLaughlin;
 - Medford;
 - Morrell Siding;
 - Muniac;
 - la partie de la communauté de New Denmark à l'est de la rivière Salmon;
 - Nictau;
 - North View;
 - Odell;
 - Oxbow;
 - Quaker Brook;
 - Red Rapids;
 - Riley Brook;
 - la partie de la communauté de River De Chute dans le comté de Victoria;
 - Rowena;
 - Sisson Brook;
 - Sisson Ridge;
 - St. Almo;
 - Three Brooks;
 - Tilley;
 - Tinker;
 - Tobique Narrows;

- Two Brooks;
- Upper Kent;
- Upper Kintore;
- Wapske;
- Weaver.

- Two Brooks;
- Upper Kent
- Upper Kintore;
- Wapske;
- Weaver.



Communities in Electoral District 52 – Grand Falls-Drummond- Saint-André

The following is a list of the cities, towns, villages, First Nation reserves, and communities for the electoral district:

- The Town of Grand Falls-La Ville de Grand-Sault;
- Village de Drummond;
- Village de Saint-André;
- that part of the community of DSL de Drummond west of the Salmon River excluding Route 17;
- DSL de Grand-Sault/Falls;
- DSL de Saint-André;
- part of the community of Saint-Léonard-Parent south of the intersection of Laplante Road and Route 144, excluding Coombs Road;
- that part of the community of New Denmark west of the Salmon River.

Communautés de la circonscription électorale no 52 – Grand-Sault-Drummond- Saint-André

Voici la liste des cités, des villes, des villages, des réserves des Premières Nations et des communautés pour la circonscription électorale :

- The Town of Grand Falls-La Ville de Grand-Sault;
- Village de Drummond;
- Village de Saint-André;
- la partie du DSL de Drummond à l'ouest de la rivière Salmon, à l'exclusion de la route 17;
- le DSL de Grand-Sault;
- le DSL de Saint-André;
- la partie de la communauté de Saint-Léonard-Parent au sud de l'intersection du chemin Laplante et de la route 144, à l'exclusion du chemin Coombs;
- la partie de la communauté de New Denmark à l'ouest de la rivière Salmon.

Communities in Electoral District 53 – Restigouche-La-Vallée

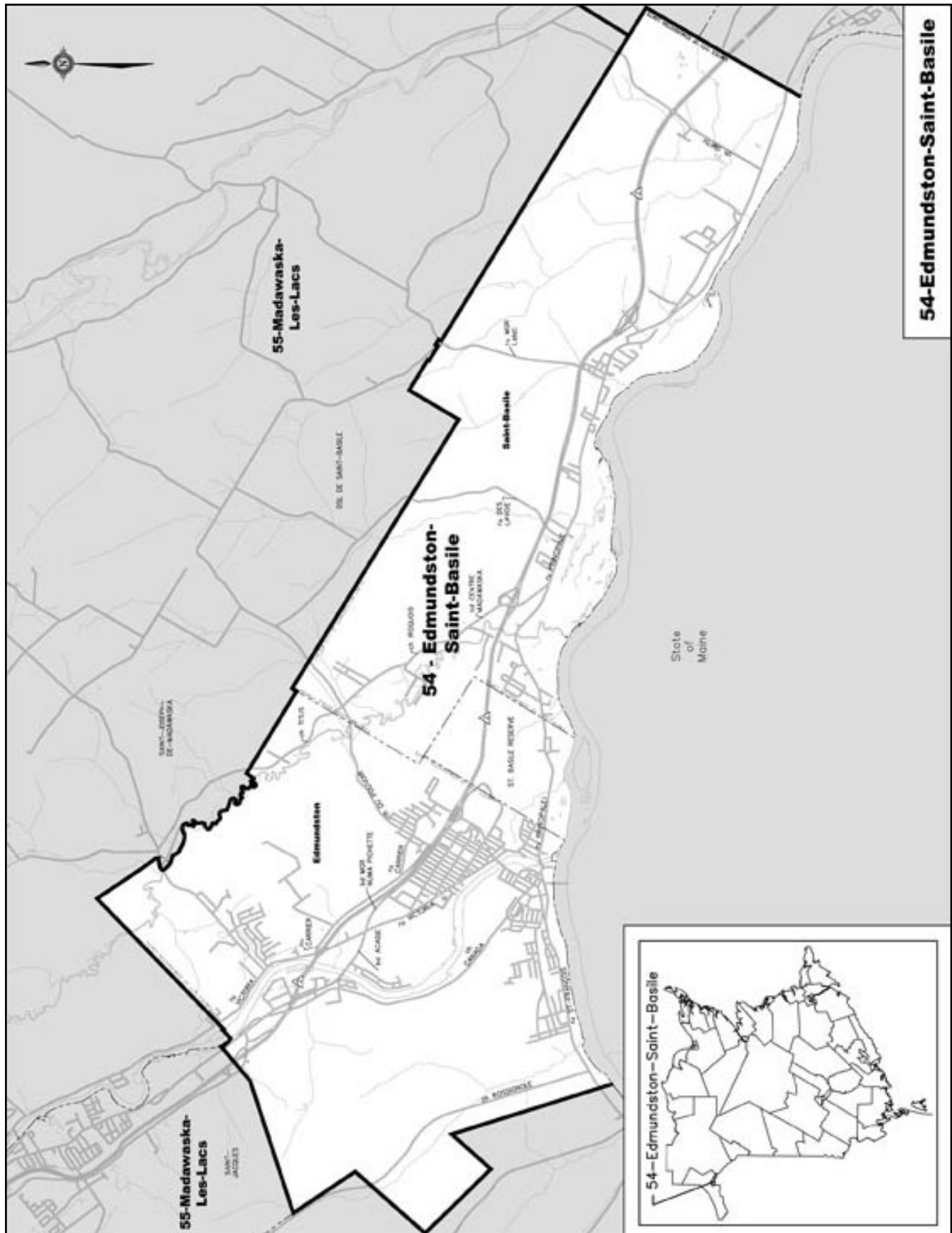
The following is a list of the cities, towns, villages, First Nation reserves, and communities for the electoral district:

- Town of St. Léonard;
- Village of Kedgwick;
- Village of Rivière-Verte;
- Village of Sainte-Anne-de-Madawaska;
- Town of Saint-Quentin;
- that part of the DSL de Drummond being Route 17;
- DSL de Rivière-Verte;
- DSL de Sainte-Anne-de-Madawaska;
- DSL de Saint-Léonard;
- DSL de Saint-Quentin;
- Kedgwick River;
- Kedgwick Sud;
- Kedgwick-Nord;
- Kedgwick-Ouest;
- Menneval;
- Mount Carleton;
- Notre-Dame-de-Lourdes;
- Saint-Jean-Baptiste-de-Restigouche;
- part of the community of Saint-Léonard-Parent north of the intersection of Laplante Road and Route 144, including Coombs Road;
- Saint-Martin-de-Restigouche;
- Siegas;
- Whites Brook.

Communautés de la circonscription électorale no 53 – Restigouche-la-Vallée

Voici la liste des cités, des villes, des villages, des réserves des Premières Nations et des communautés pour la circonscription électorale :

- Ville de St. Léonard;
- Village de Kedgwick;
- Village de Rivière-Verte;
- Village de Sainte-Anne-de-Madawaska;
- Ville de Saint-Quentin;
- la partie du DSL de Drummond constituée par la route 17;
- le DSL de Rivière-Verte;
- le DSL de Sainte-Anne-de-Madawaska;
- le DSL de Saint-Léonard;
- le DSL de Saint-Quentin;
- Kedgwick River;
- Kedgwick Sud;
- Kedgwick-Nord;
- Kedgwick-Ouest;
- Menneval;
- Mount Carleton;
- Notre-Dame-de-Lourdes;
- Saint-Jean-Baptiste-de-Restigouche;
- la partie de la communauté de Saint-Léonard-Parent au nord de l'intersection du chemin Laplante et de la route 144, y compris le chemin Coombs;
- Saint-Martin-de-Restigouche;
- Siegas;
- Whites Brook.



**Communities in
Electoral District 54 –
Edmundston-Saint-Basile**

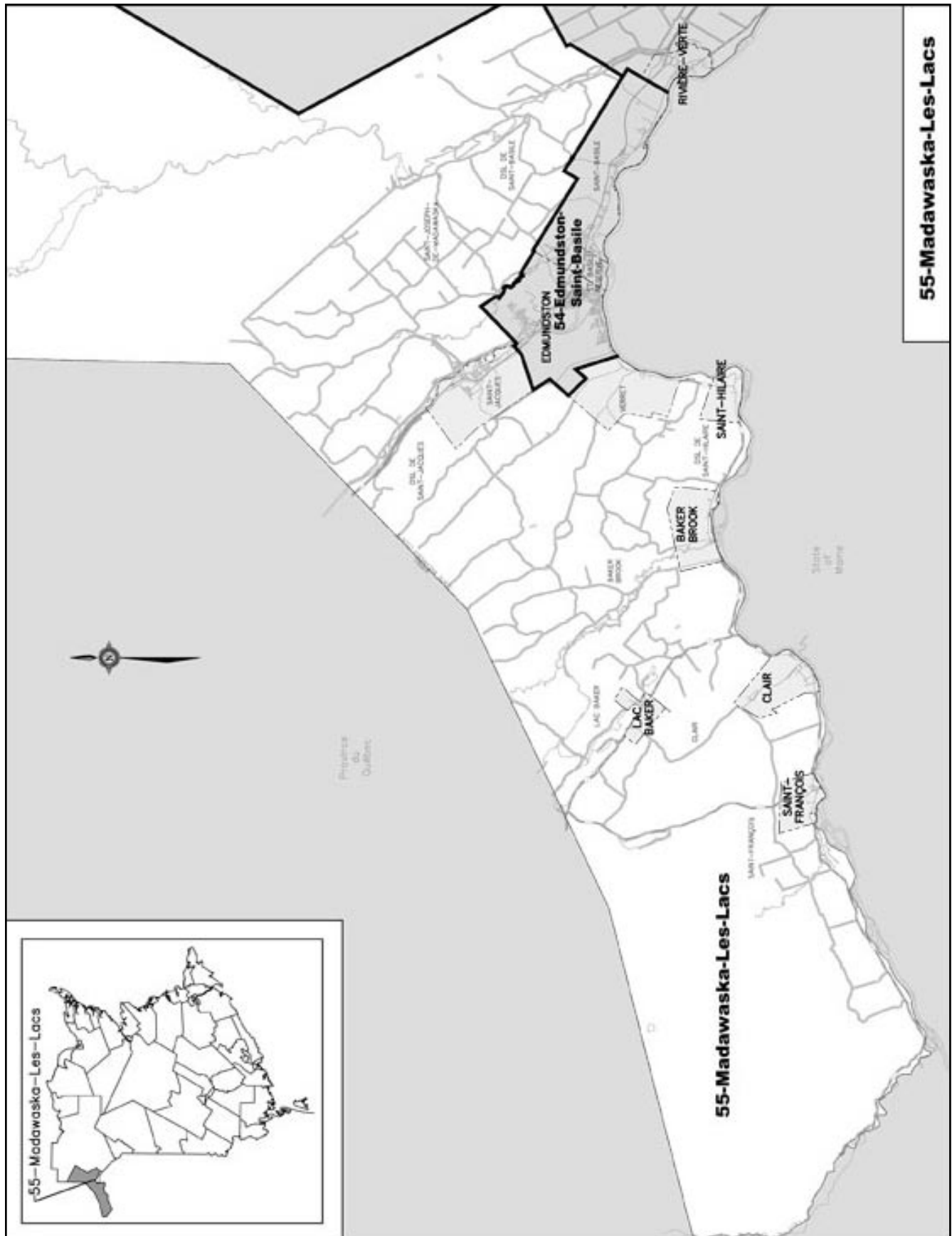
The following is a list of the cities, towns, villages, First Nation reserves, and communities for the electoral district:

- That part of the city of Edmundston, excluding the part formerly called Verret and also excluding that part formerly called Saint-Jacques;
- St. Basile No.10 Reserve.

**Communautés de la
circonscription électorale no 54 –
Edmundston– Saint-Basile**

Voici la liste des cités, des villes, des villages, des réserves des Premières Nations et des communautés pour la circonscription électorale :

- la partie de la ville d'Edmundston, à l'exclusion des parties anciennement connues sous les noms de Verret et de Saint-Jacques;
- la réserve St. Basile no 10.



Communities in Electoral District 55 – Madawaska-Les-Lacs

The following is a list of the cities, towns, villages, First Nation reserves, and communities for the electoral district:

- Those parts of the the city of Edmundston formerly called Saint-Jacques and Verret;
- Baker Brook;
- Village of Clair;
- Village of Lac Baker;
- Village of Saint François de Madawaska;
- Village de St. Hilaire;
- Baker Brook;
- Clair;
- DSL de Saint-Basile;
- DSL de Saint-Hilaire;
- DSL de Saint-Jacques;
- Lac Baker;
- Saint-François;
- Saint-Joseph-de-Madawaska.

Communautés de la circonscription électorale no 55 – Madawaska-les-Lacs

Voici la liste des cités, des villes, des villages, des réserves des Premières Nations et des communautés pour la circonscription électorale :

- les parties de la ville d'Edmundston anciennement connues sous les noms de Saint-Jacques et de Verret;
- Baker Brook;
- Village of Clair;
- Village of Lac Baker;
- Village de Saint-François de Madawaska;
- Village de St. Hilaire;
- Baker Brook;
- Clair;
- le DSL de Saint-Basile;
- le DSL de Saint-Hilaire;
- le DSL de Saint-Jacques;
- Lac Baker;
- Saint-François;
- Saint-Joseph-de-Madawaska.